

Afgørelser – Reg. nr.: 02120.00

Fredningen vedrører: Hjerk Kirke

Domme

Taksationskommissionen

Naturklagenævnet

Overfredningsnævnet

Fredningsnævnet

23-06-1954, 15-02-1954

Kendelser

Deklarationer

FREDNINGSNÆVNET>

U D S K R I F T

af

forhandlingsprotokollen for fredningsnævnet for V I B O R G amt.

K E N D E L S E afsagt den 23. juni 1954.

Sag ang. fredning af fortovsareal
vest og syd for Hjerk kirke af matr.
nr. 38a Hjerk by og sogn, samt af et
areal af matr. nr. 1 a smst.

.....
.....
Nævnet drøftede sagen og afsagde derefter følgende

K E N D E L S E :

I forbindelse med en ad frivillig vej gennemført fredning af arealer ved Hjerk kirke opstod også spørgsmålet om fredning af nogle arealer vest og syd for kirken, nemlig :

et umatrikuleret areal, i matrikulen betegnet som fortov,
beliggende vest og syd for kirken,
matr.nr. 38 a beliggende syd for kirken,
et areal af matr.nr. 1a beliggende syd for matr.nr. 38a.

Til de nævnte arealer haves iflg. tingbogen ingen adkomst, men matr.nr. 1a og 38a ejes formentlig af præsteembedet.

Som følge af adkomstmangelen er det udelukket at få fredningsdeklARATIONER tinglyst, og nævnet har derfor valgt at behandle spørgsmålet om fredning af de nævnte arealer som en egentlig fredningssag.

De i sagen interesserede har ved offentlig bekendtgørelse været indkaldt til møde dags dato for at tage stilling til spørgsmålet, hvorhos præstegårdsudvalg og sogneråd har været specielt indvarslet.

På mødet, hvor Hjerk-Harre præstegårdsudvalg og Hjerk-Harre sogneråd var repræsenteret, medens iøvrigt ingen anden havde givet møde, fremkom ingen indsigelser mod den foreslåede fredning.

Idet nævnet finder, at de nævnte arealer som et led i sikringen af Hjerk kirkes omgivelser bør fredes, bestemmes nærmere følgende :

Et umatrikuleret areal, i matrikulen betegnet som fortov, af Hjerk by og sogn, beliggende umiddelbart vest og syd for Hjerk

kirke, matr.nr. 38a smst. og et areal af matr.nr. la smst., hvilke to sidstnævnte arealer omfatter præstegårdens gårdsplads med bygninger, præstegårdens have og en del af præstegårdens jorder øst for haven, fredes således, at der på arealerne ikke må ske nogen bebyggelse, hverken varigt eller midlertidigt, eller foretages nogen beplantning eller andet, der nu eller senere kan virke skæmmende eller hæmmende for udsigten til eller fra kirken eller kirkegården.

Uanset foranstående forbeholdes det for såvidt ang. matr.nr. la og 38a kirkeministeriet - idet omfang og sålænge de fredede arealer tilhører præsteembedet - at træffe afgørelse med hensyn til eventuel nyplacering af bygninger, herunder tillige selve byggeplanen samt tilbygninger og ombygninger, for såvidt bygningerne skal benyttes til brug for præsten eller præsteembedet eller i det hele skal tjene kirkelige formål.

De fredede arealers beliggenhed fremgår af den nærværende kendelse vedhæftede matrikelkortkopi.

Påtaleberettiget med hensyn til foranstående bestemmelser, der vil være at tinglyse, er fredningsnævnet for Viborg amtsrådskreds, samt provstiudvalget for Salling herreder.

For fredningen ydes ingen erstatning.

T h i b e s t e m m e s :

Med fredningen af fortovsareal i Hjerik by og sogn af matr.nr. 38 a smst., samt af et areal af matr.nr. la smst. forholdes som foran bestemt.

Otto Kiørboe. V. Rasmussen. Ingv. Tang Jørgensen.

De mødte påhørte kendelsens afsigelse.

Sagen sluttet. Mødet hævet.

Navne.

Lyst 15/3 1955

FREDNINGSNÆVNET >

Justitsministeriets genpartpapier. Til skøder, skadesløsbreve, kvitteringer til udslettelse og andre påtegninger m. m. (vedr. fast ejendom).

Mtr. nr., ejerlav, sogn:
(i København kvarter)
eller (i de sønderjydske lands-
dele) bd. og bl. i ting-
bogen, art. nr., ejerlav,
sogn.

lg, 38c Hjerk by og

so gn.

Købers } bopæl:
Kreditors }

Akt: Skab nr.
(udfyldes af dommerkontoret)

Gade og hus nr.:

(hvor sådant findes)

Stempel- og gebyrfri i
h. t. lov 140/37.

Anmelderens navn og bopæl (kontor):

Fredningsnævnet for
Viborg amtsrådskreds.

Stempel: kr. øre.

Deklaration.

Undertegnede, der er ejer af matr. nr. lg og 38 c

af over og neder Hjerk by er, Hjerk sogn,
erklærer herved, at jeg af hensyn til Hjerk kirkes frie beliggenhed overfor
fredningsnævnet for Viborg amtsrådskreds er indgået på, at der på den nedenfor nærmere beskrevne
del af min ejendom ikke må ske nogen bebyggelse, varigt eller midlertidigt, eller foretages nogen be-
plantning eller andet, der nu kan eller senere kan virke skæmmende eller hæmmende for udsigten til
eller fra kirken eller kirkegården.

Den del af min ejendom, som den fornævnte bestemmelse angår, begrænses mod
af kirkegårdsdiget og iøvrigt af er den del af lg og 38c, der mod vest be-
grænses af en linie, der mod nord forlænger det vestlige skel af
det tilgrænsende fortov, mod syd af fortovets nordre skel, mod øst
af det vestre kirkedige og skellet mod matr.nr. 28, og mod nord af
en linie, der forlænger det tilstødende nordre skel af 28 til den
rammer det fredede areals vestlige skel.-Fredningen skal ikke være
til hinder for opførelse af de til ejendommens landbrugsmæssige
drift nødvendige bygninger.

Det fredede areal

således, som det fremgår af det deklARATIONEN vedhæftede kort.

Påtalesrettiget med hensyn til den pålagte bestemmelse, der kan tinglyses på min ejendom,
er fredningsnævnet for Viborg amtsrådskreds samt menighedsrådet for Hjerk sogn.
For fredningen kræver jeg ingen erstatning.

Hjerk , den 9.okt.

1953.

Peter P. Toft.

Til vitterlighed:

Vald. Kristensen.

A.Johs. Hansen.

Fredningsnævnet for Viborg amtsrådsreds modtager foranstående fredningstilbud, der vil være at tinglyse på den forannævnte ejendom.

FREDNINGSNÆVNET FOR VIBORG AMTSRÅDSKREDS.

Viborg, den 15. februar 1954.

Otto Kiørboe. V. Rasmussen. Ingv. Tang Jørgensen.

Indført i dagbogen for retskreds nr. 77, Skive købstad m.v.
den 30. marts 1954.

Lyst. . . .

Lorentzen.

Sejlskretsen
- 6. APR. 1955

præved

Justitsministeriets genpartpapir. Til skøder, skadesløsbreve, kvitteringer til udslettelse og andre påtegninger m. m. (vedr. fast ejendom).

Mtr. nr., ejerlav, sogn:

(i København kvarter)
eller (i de sønderjydske lands-
dele) bd. og bl. i ting-
bogen, art. nr., ejerlav,
sogn.

4h, 4lc Hjerk by og sogn.

Købers } bopæl:
Kreditors }

Akt: Skab nr.
(udfyldes af dommerkontoret)

Gade og hus nr.:

(hvor sådant findes)

Stempel- og gebyrfri i
h. t. lov 140/37.

Anmelderens navn og bopæl (kontor):

Fredningsnævnet for
Viborg amtsrådskreds.

Stempel: . kr. øre.

Deklaration.

Søren Knudsen
Undertegnede/der er ejer af matr. nr. 4lc og 4h

af over og neder Hjerk byer, Hjerk sogn,
erklærer herved, at jeg af hensyn til Hjerk kirkes frie beliggenhed overfor
fredningsnævnet for Viborg amtsrådskreds er indgået på, at der på den nedenfor nærmere beskrevne
del af min ejendom ikke må ske nogen bebyggelse, varigt eller midlertidigt, eller foretages nogen be-
plantning eller andet, der nu kan eller senere kan virke skæmmende eller hæmmende for udsigten til
eller fra kirken eller kirkegården.

Den del af min ejendom, som den fornævnte bestemmelse angår, ~~begrænses med~~
~~af kirkegårdsdiget og iøvrigt af~~ er hele de fornævnte m.nr.e. Den på arealet
beliggende bygning må opretholdes og i givet fald fornyes. - Fred-
ningen er ikke til hinder for, at der i niveau med vejen anbringes
en garage, der graves ind i ejendommen fra vejen.

~~således, som det fremgår af det deklarerende vedhæftede kort.~~

Påtaleberettiget med hensyn til den pålagte bestemmelse, der kan tinglyses på min ejendom,
er fredningsnævnet for Viborg amtsrådskreds samt menighedsrådet for Hjerk sogn.
For fredningen kræver jeg ingen erstatning.

Hjerk , den 9. okt. 1957.
Søren Knudsen.

Til vitterlighed:

Vald. Kristensen.
A. Johs. Hansen.

Fredningsnævnet for Viborg amtsrådsreds modtager foranstående fredningstilbud, der vil være at tinglyse på den forannævnte ejendom.

FREDNINGSNÆVNET FOR VIBORG AMTSRÅDSREDS.

Viborg, den 15. febr. 1954.

Otto Kjørboe. V. Rasmussen. Ingv. Tang Jørgensen.

Indført i dagbogen for retskreds nr. 77, Skive købstad m.v.,
den 30.3.1954.

Lyst.

Lorentzen.

Genpartens rettlighed bekræftes.
Fredningsnævnet for Viborg amtsrådsreds,
den

- 6. APR. 1955

M. M. M.

Justitsministeriets genpartpapir. Til skøder, skadesløsbreve, kvitteringer til udslettelse og andre påtegninger m. m. (vedr. fast ejendom).

Mtr. nr., ejerlav, sogn:

(i København kvarter)

eller (i de sønderjydske landsdele) bd. og bl. i tingbogen, art. nr., ejerlav, sogn.

3a, 40, 12c, 21a, 30, 40,

41f Hørk by og

sogn.

Købers

Kreditors

} bopæl:

Akt: Skab

nr.

(udfyldes af dommerkontoret)

Gade og hus nr.:

(hvor sådant findes)

Stempel- og gebyrfri i

h. t. lov 140/37.

Anmelderens navn og bopæl (kontor):

Fredningsnævnet for

Viborg amtsrådskreds.

Stempel:

kr.

øre.

Deklaration.

Undertegnede, ^{Chr. Jensen} der er ejer af matr. nr.

40 og 41f

af Over og Nøler Hørk

by

er, Hørk

sogn,

erklærer herved, at jeg af hensyn til

Hørk

kirkes frie beliggenhed overfor

fredningsnævnet for Viborg amtsrådskreds er indgået på, at der på den nedenfor nærmere beskrevne del af min ejendom ikke må ske nogen bebyggelse, varigt eller midlertidigt, eller foretages nogen beplantning eller andet, der nu ~~kan~~ eller senere kan virke skæmmende eller hæmmende for udsigten til eller fra kirken eller kirkegården.

Den del af min ejendom, som den fornævnte bestemmelse angår, ~~begrænses mod af kirkegårdsdiget og iøvrigt af~~

begrænses mod vest af en linie over 40 og

41f 50 m vest for det østre hjørne af 41f ud mod vejen parallel med skellet mellem 4i og 4h

således, som det fremgår af det deklARATIONEN vedhæftede kort.

Påtaleberettiget med hensyn til den pålagte bestemmelse, der kan tinglyses på min ejendom, er fredningsnævnet for Viborg amtsrådskreds samt menighedsrådet for

For fredningen kræver jeg ingen erstatning.

Hørk sogn.

Hørk

, den

9. okt.

1957.

Kresten Jensen

Til vitterlighed:

Vald. Kristensen.

A. Johs. Hansen.

Fredningsnævnet for Viborg amtsrådsreds modtager foranstående fredningstilbud, der vil være at tinglyse på den forannævnte ejendom.

FREDNINGSNÆVNET FOR VIBORG AMTSRÅDSKREDS.

Viborg, den 15. febr. 1954.

Otto Kierboe. V. Rasmussen. Ingv. Tang Jørgensen.

Indført i lagbogen for retskreds nr. 77, Skive købstad m.v.,
den 30.3.1954.

Lyst.

Lorentzen.

Genpartens rigtighed betragtes.
Fredningsnævnet for Viborg amtsrådsreds,
den

- 6. APR. 1955

Publiu

Justitsministeriets genpartpapir. Til skøder, skadesløsbreve, kvitteringer til udslettelse og andre påtegninger m. m. (vedr. fast ejendom).

Mtr. nr., ejerlav, sogn:
(i København kvarter)
eller (i de sønderjydske landsdele) bd. og bl. i tingbogen, art. nr., ejerlav, sogn.

28, 38b Hjerlk by og sogn

Akt: Skab nr.
(udfyldes af dommerkantoret)

Købers }
Kreditors. } bopæl:

Gade og hus nr.:
(hvor sådant findes)

Anmelderens navn og bopæl (kontor):

Fredningsnævnet for
Viborg amtsrådskreds.

Stempel- og gebyrfri i
h. t. lov 140/37.

Stempel: kr. øre.

Deklaration.

Undertegnede, der er ejer af matr. nr. 28 og 38b

af Over og nedre Hjerlk by er, Hjerlk sogn,
erklærer herved, at jeg af hensyn til Hjerlk kirkes frie beliggenhed overfor fredningsnævnet for Viborg amtsrådskreds er indgået på, at der på den nedenfor nærmere beskrevne del af min ejendom ikke må ske nogen bebyggelse, varigt eller midlertidigt, eller foretages nogen beplantning eller andet, der nu kan eller senere kan virke skæmmende eller hæmmende for udsigten til eller fra kirken eller kirkegården.

Den del af min ejendom, som den fornavnte bestemmelse angår, ~~begrænses mod af kirkegårdsdiget og iøvrigt af~~ er hele m.nr. 38b og den del af 28, der mod øst begrænses af en linie, der mod nord forlænger det østlige skel af 38b til den rammer det nordre skel af 28 og iøvrigt af matrikulskellet og af det nordlige og østlige kirkedige. Hvis bygningerne brænder, eller ejeren af andre grunde ønsker at bygge nye bygninger, er han forinden byggeriet fremmes pligtig at forhandle med fredningsnævnet og menighedsrådet om opførelsen.

Det ^{de} fredede areal
således, som det fremgår af det deklARATIONEN vedhæftede kort.

Påtaleberettiget med hensyn til den pålagte bestemmelse, der kan tinglyses på min ejendom, er fredningsnævnet for Viborg amtsrådskreds samt menighedsrådet for *Hjerlk sogn.*
For fredningen kræver jeg ingen erstatning.

Hjerlk, den 9. okt. 1953.
Vilads Kanstrup.

Til vitterlighed:

Vald. Kristensen.
A. Johs. Hansen.

Fredningsnævnet for Viborg amtsrådsreds modtager foranstående fredningstilbud, der vil være at tinglyse på den forannævnte ejendom.

FREDNINGSNÆVNET FOR VIBORG AMTSRÅDSKREDS.

Viborg, den 15. febr. 1954.

Otto Kjørboe. V. Rasmussen. Ingv. Tang Jørgensen.
Indført i dagbogen for retskreds nr. 77, Skive købstad m.v.,
den 30.3.1954.

Lyst. Tingboge. . . .

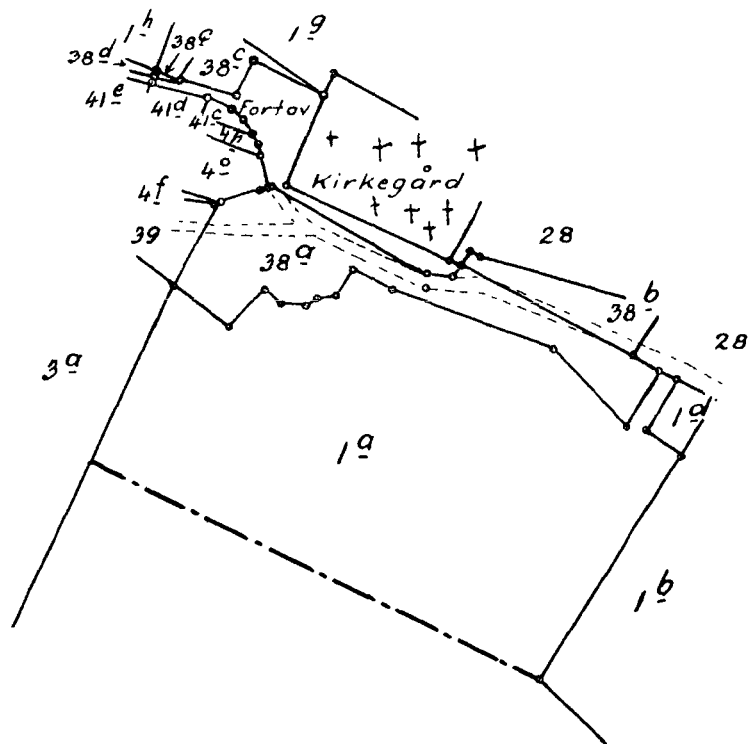
Lorentzen.

Genpartens rigtighed bekræftes.
Fredningsnævnet for Viborg amtsrådsreds,
den

- 6. APR. 1955

M. W. L.

Justitsministeriets genpartkalkulerede Til kort.



----- Fredningsgrænse

**Over- og Nider Hjerck Byer
Hjerck Sogn
Harre Herred
Viborg Amt**

Matrikelskopikort 1:4000

H. J. Jørgensen + Andersen

Navn

1954

29. juni

attesteres herved.

Over- og Nider Hjerck

genpart er nøjagtig genpart af det originale kort vedrørende ejendommen

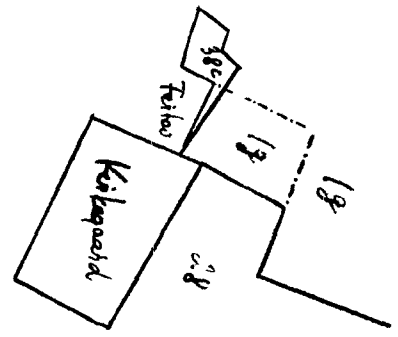
genpart er nøjagtig genpart af det originale kort vedrørende ejendommen

38c, Duv og Høj Henrik Rye, Henrik Rye, attesteres herved.

for
udskæft d. 13 Februar 19 54

Navn: Dr. Niels Seis

stift ministeriets genpartkalkulerer Til kort.

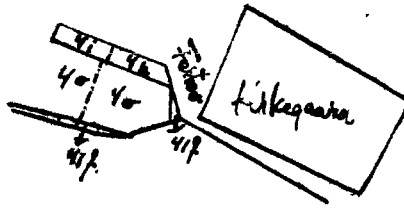


Tælle af
Duv og Høj Henrik Rye
Jysk Bog

Fotokopie af meddelelser
Duv 1957

AKT: SKAD nr.
(udfyldes af dommerkontoret)
REG. NR. 2/20

Ministeriets genpartkalkulerer Til kort.

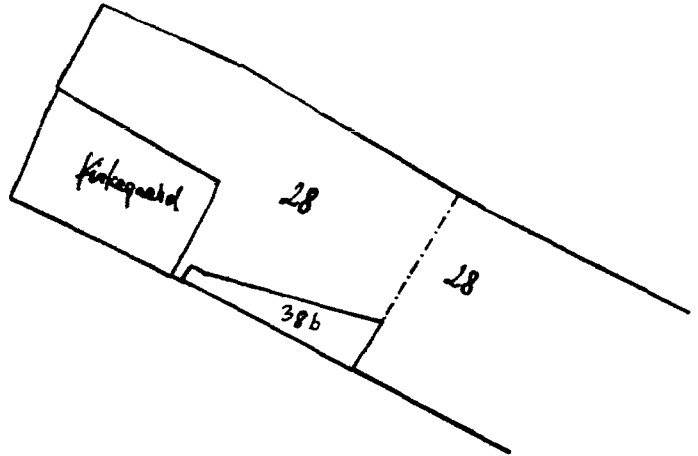


Genpart er nedlagt genpart af det originale kort vedrørende ejendommen
17. Over og Neder Hjerik Byer Hjerik Sogn
attesteres herved.
13 Februar 1954
Navn: P. Jørgen Jensen

Terræn af
Over- og Neder Hjerik Byer
Hjerik Sogn

Præcis kopi af matrikelkortet
April 1951

st. ministeriets genpartkalkulerer ● Til kort.



Terræn af
Overs og Neder Hjørn Piger
Hjørn Søge

Rigtig kopi af medicalkortet
April 1967

genpart er nøjagtig genpart af det originale kort vedrørende vedkommet
B. b. Overs- og Neder Hjørn Piger, attesteres herved.
Nevn: P. Markus, Sels
Målest. d. 13 Februar 1954

DISPENSATIONER>

Afgørelser - Reg. nr.:

Herunder ses afgørelser i dispensationssager for denne fredning

Herning, 3. november 2015
FRD 22/2015

Projektgruppe i Hjerk v/Ole Andersen, Udsigten 23, Hjerk, 7840 Roslev, ansøger om at nedrive det gamle forsamlingshus og opføre et nyt på ca. 430 m² på ejendommen Skelsgårdvej 2, 7840 Roslev, matr. nr. 1 d, Hjerk by, Hjerk. – Lb. nr. 18 – Hjerk Kirke.

Efter en besigtigelse den 26. oktober 2015, hvori foruden Fredningsnævnet deltog repræsentanter for Skive kommune, Salling provsti, Hjerk menighedsråd, Friluftsrådet og ansøgerne, en projektgruppe i Hjerk, skal nævnet i medfør af Naturbeskyttelseslovens § 50 meddele, at der kan gives tilladelse til det ansøgte, da dette ikke findes at være i strid med fredningens formål. Der gives herved tilladelse til, at det gamle forsamlingshus nedrives og et nyt opføres lidt vest for det gamle delvist på det fredede areal, ligesom der gives tilladelse til, at der syd for det ny forsamlingshus anlægges en mindre legeplads.

Nævnet har navnlig lagt vægt på, at der ikke er tale om en ny stor bygning, men om udskiftning af et eksisterende forsamlingshus til et nyt, lidt større og tidssvarende forsamlingshus, der bygges delvist uden for fredningen. Endvidere er der lagt vægt på, at den nye bygning ikke påvirker indkigget til kirken fra vejene øst for kirken på grund af vejenes forløb og andre bygninger. Endelig er der også lagt vægt på, at bygningen ikke skæmmer kirken og kirkens omgivelser, dels fordi bygningen vil være beliggende meget lavere end kirken og dels på grund af afstanden fra bygningen og op til kirken.

Nævnet stiller som vilkår for tilladelsen:

- At bygningens højde ikke væsentlig må overstige højden på det gamle forsamlingshus,
- At materialer og farver skal være afdæmpede, så bygningen vil falde naturligt ind i området. Kommunens anvisninger om materialer og farver skal i den forbindelse efterkommes.
- At der på legepladsen syd for den nye bygning kun må opstilles mindre legeredskaber så som sandkasse og gyngestativ i naturlige farver, ligesom legepladsen alene må indhegnes med en hæk op til 1 meters højde. Kommunens anvisninger om legeredskaberne skal efterkommes.
- Afgrænsningen til marken vest for forsamlingshuset skal være lav – ikke over 1 meters højde – og skal være i naturmaterialer eller som en hæk.

Hvis du ønsker at klage over denne afgørelse, kan du klage til Natur- og Miljøklagenævnet. Du klager via Klageportalen, som du finder et link til på forsiden af www.nmkn.dk. Klageportalen ligger på www.borger.dk og www.virk.dk. Du logger på www.borger.dk eller www.virk.dk, ligesom du plejer, typisk med NEM-ID. Klagen sendes gennem Klageportalen til den myndighed, der har truffet afgørelsen. En klage er indgivet, når den er tilgængelig for myndigheden i Klageportalen. Når du klager, skal du betale et gebyr på kr. 500. Du betaler gebyret med betalingskort i Klageportalen.

FREDNINGSNÆVNET FOR MIDTJYLLAND, VESTLIG DEL

Natur- og Miljøklagenævnet skal som udgangspunkt afvise en klage, der kommer uden om Klageportalen, hvis der ikke er særlige grunde til det. Hvis du ønsker at blive fritaget for at bruge Klageportalen, skal du sende en begrundet anmodning til den myndighed, der har truffet afgørelse i sagen. Myndigheden videresender herefter anmodningen til Natur- og Miljøklagenævnet, som træffer afgørelse om, hvorvidt din anmodning kan imødekommes.

Klagefristen udløber 4 uger efter, at afgørelsen er meddelt. Er afgørelsen offentligt bekendtgjort, regnes klagefristen dog altid fra bekendtgørelsen. Hvis klagefristen udløber på en lørdag eller helligdag, forlænges klagefristen til den følgende hverdag.

Klageberettigede er, jf. naturbeskyttelseslovens § 86:

- Adressaten for afgørelsen,
- ejeren af den ejendom, som afgørelsen vedrører,
- offentlige myndigheder,
- en berørt nationalparkfond,
- lokale foreninger og organisationer, som har en væsentlig interesse i afgørelsen,
- landsdækkende foreninger og organisationer, hvis hovedformål er beskyttelse af natur og miljø, og
- landsdækkende foreninger og organisationer, som efter deres formål varetager væsentlige, rekreative interesser, når afgørelsen berører sådanne interesser.

Gebyret tilbagebetales, hvis

- 1) klagesagen fører til, at den påklagede afgørelse ændres eller ophæves,
- 2) klageren får helt eller delvis medhold i klagen, eller
- 3) klagen afvises som følge af overskredet klagefrist, manglende klageberettigelse eller fordi klagen ikke er omfattet af Natur- og Miljøklagenævnets kompetence.

Det bemærkes, at hvis den eneste ændring af den påklagede afgørelse er forlængelse af frist for efterkommelse af afgørelse som følge af den tid, der er medgået til at behandle sagen i klagenævnet, tilbagebetales gebyret dog ikke.

Natur- og Miljøklagenævnet kan også beslutte at tilbagebetale klagegebyret, hvis

- 1) der er indledt forhandlinger med afgørelsens adressat og/eller førsteinstansen om projektilpasninger, og disse forhandlinger fører til, at klager trækker sin klage tilbage, eller
- 2) klager i øvrigt trækker sin klage tilbage, før Natur- og Miljøklagenævnet har truffet afgørelse i sagen.

Gebyret tilbagebetales dog ikke, hvis nævnet vurderer, at der er forhold, der taler imod at tilbagebetale gebyret, f.eks. hvis klagen trækkes tilbage meget sent, herunder efter at klager har haft et afgørelsesudkast i partshøring.

Tilladelsen må i henhold til naturbeskyttelseslovens § 87, stk. 3, ikke udnyttes før klagefristen er udløbet, eller behandling af en eventuel klage måtte være afsluttet.

Det følger endvidere af naturbeskyttelseslovens § 50, stk. 1, jf. § 66, stk. 2, at tilladelsen bortfalder, hvis den ikke udnyttes inden 3 år efter, at den er givet.

Med venlig hilsen

Joy Winter

Herning, 28. maj 2018
FN-MJV-11-2018

Hjerk Menighedsråd
dalgaard@fiberpost.dk

Hjerk Menighedsråd v/Anna Marie Dalgaard, ansøger om dispensation til at opføre en graverbygning på Hjerk Kirkevej 1 B, 7870 Roslev. – Lb. nr. 18 – Hjerk Kirke.

Efter en besigtigelse den 14. maj 2018, hvori foruden fredningsnævnet deltog repræsentanter for Skive kommune, Danmarks Naturfredningsforening, Salling provsti, og ansøgeren, skal nævnet i medfør af Naturbeskyttelseslovens § 50 meddele tilladelse til, at der som ansøgt opføres en graverbygning og etableres nye materialebokse, da dette ikke findes at være i strid med fredningens formål. Placeringen fremgår af vedhæftede beliggenhedsplan.

Indledningsvist bemærkes det, at ansøgeren har oplyst, at arealet, hvor det ansøgte skal opføres og etableres, ejes af kirken.

Nævnet har ved afgørelsen lagt vægt på, at graverbygningen og materialeboksene er nødvendige af hensyn til driften af kirken og kirkegården. De er placeret, så de ikke skæmmer indkigget til kirken fra landevejen eller påvirker udsigten fra kirkegården eller på anden måde skæmmer kirken. Der henvises navnlig til, at der mellem landevejen og den nye bygning er en del høj bevoksning. Tilladelsen gives på vilkår, at skillevæggene mellem materialeboksene ikke overstiger ca. 1 meter i højden og holdes i afdæmpede farver.

Endelig tillader fredningsnævnet, at den opgravede jord placeres i en lav vold op til 0,50 meters højde langs nordsiden af ejendommen på vilkår, at anvisninger fra Skive kommune efterkommes. Tilladelsen gives, da dette heller ikke findes at være i strid med fredningens formål, da det hverken kan skæmme kirken eller påvirke indkigget til eller udkigget fra kirkegården.

Der kan klages over denne afgørelse til Miljø- og Fødevareklagenævnet. Klagefristen udløber 4 uger efter, at afgørelsen er meddelt. Er afgørelsen offentligt bekendtgjort, regnes klagefristen dog altid fra bekendtgørelsen. Klagen skal ifølge lov om naturbeskyttelse § 87 afgives via Miljø- og Fødevareklagenævnets digitale selvbetjening, jf. vejledning på klagenævnets hjemmeside www.naevneneshus.dk. Klagefristen udløber ved midnat på dagen for klagefristens udløb. Hvis klagefristen udløber på en lørdag eller en helligdag, forlænges fristen til den følgende hverdag.

Klageberettigede er, jf. naturbeskyttelseslovens § 86:

- Adressaten for afgørelsen,
- ejeren af den ejendom, som afgørelsen vedrører,
- offentlige myndigheder,
- en berørt nationalparkfond,
- lokale foreninger og organisationer, som har en væsentlig interesse i afgørelsen,

FREDNINGSNÆVNET FOR MIDTJYLLAND, VESTLIG DEL

- landsdækkende foreninger og organisationer, hvis hovedformål er beskyttelse af natur og miljø, og
- landsdækkende foreninger og organisationer, som efter deres formål varetager væsentlige, rekreative interesser, når afgørelsen berører sådanne interesser.

Det er en betingelse for Miljø- og Fødevarerklagenævnets behandling af en klage, at den, der klager indbetaler et gebyr på 900 kr. for privatpersoner og 1.800 kr. for virksomheder og organisationer (2016-niveau). Klagegebyret reguleres den 1. januar hvert år efter den af Finansministeriet fastsatte sats for det generelle pris- og lønindeks som løbende offentliggjort i forslag til finanslov med virkning for klager, der modtages i nævnet fra og med den 1. februar 2017. Nævnet offentliggør størrelsen af klagegebyret på sin hjemmeside www.naevneneshus.dk.

Gebyret opkræves i forbindelse med klagens oprettelse i Miljø- og Fødevarerklagenævnets digitale selvbetjening. Klagen behandles først, når gebyret er betalt. Vejledning om gebyrbetalingen kan ligeledes findes på Miljø- og Fødevarerklagenævnets hjemmeside www.naevneneshus.dk.

Gebyret tilbagebetales, hvis

- 1) klagesagen fører til, at den påklagede afgørelse ændres eller ophæves,
- 2) klageren får helt eller delvis medhold i klagen, eller
- 3) klagen afvises som følge af overskredet klagefrist, manglende klageberettigelse eller fordi klagen ikke er omfattet af Miljø- og Fødevarerklagenævnets kompetence.

Det bemærkes, at hvis den eneste ændring af den påklagede afgørelse er forlængelse af frist for efterkommelse af afgørelse som følge af den tid, der er medgået til at behandle sagen i klagenævnet, tilbagebetales gebyret dog ikke.

Miljø- og Fødevarerklagenævnet kan også beslutte at tilbagebetale klagegebyret, hvis


- 1) der er indledt forhandlinger med afgørelsens adressat og/eller førsteinstansen om projektilpasninger, og disse forhandlinger fører til, at klager trækker sin klage tilbage, eller
- 2) klager i øvrigt trækker sin klage tilbage, før Miljø- og Fødevarerklagenævnet har truffet afgørelse i sagen.

Gebyret tilbagebetales dog ikke, hvis nævnet vurderer, at der er forhold, der taler imod at tilbagebetale gebyret, f.eks. hvis klagen trækkes tilbage meget sent, herunder efter at klager har haft et afgørelsesudkast i partshøring.

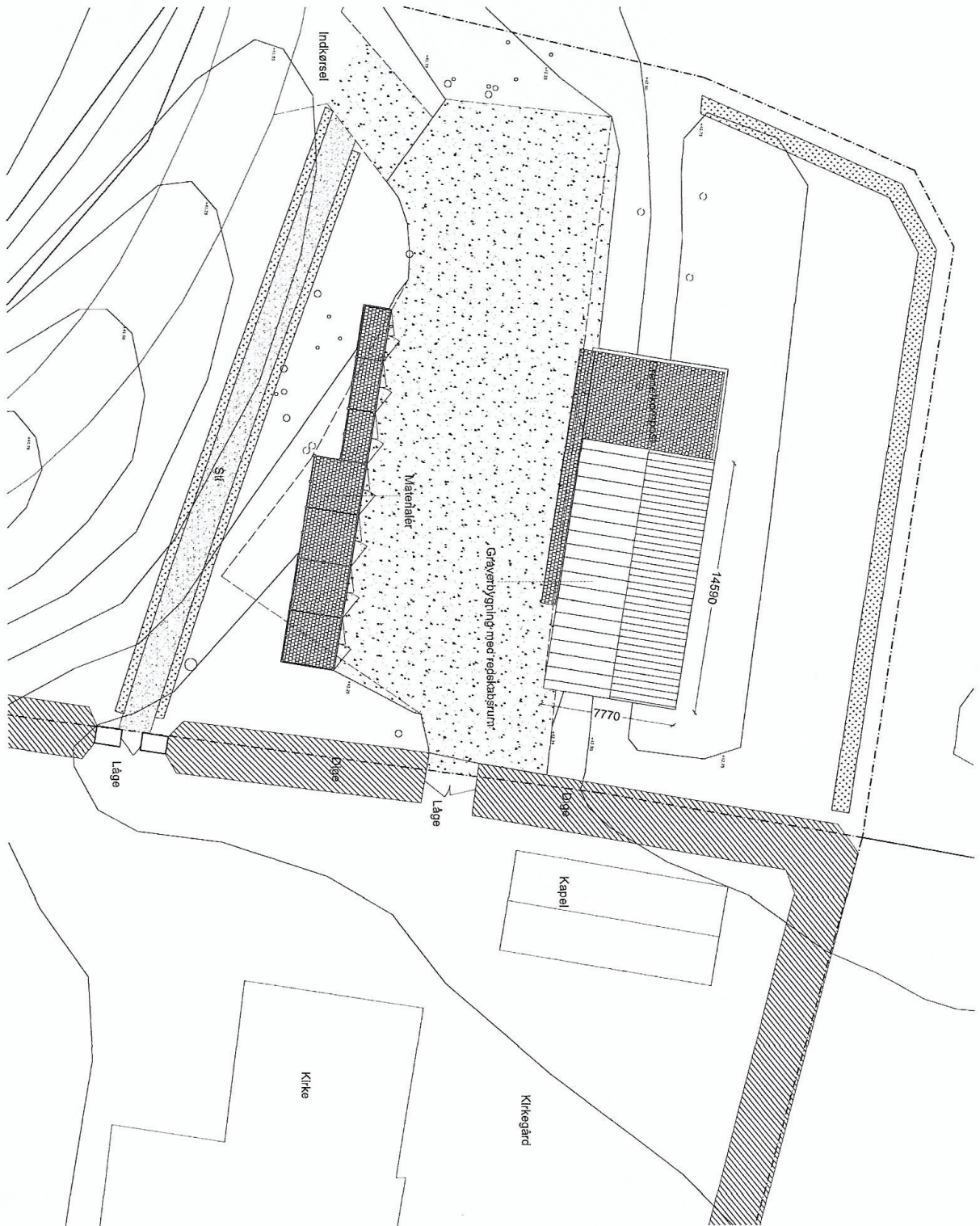
En tilladelse må i henhold til naturbeskyttelseslovens § 87, stk. 3, ikke udnyttes før klagefristen er udløbet, eller behandling af en eventuel klage måtte være afsluttet.

Det følger endvidere af naturbeskyttelseslovens § 50, stk. 1, jf. § 66, stk. 2, at en tilladelse bortfalder, hvis den ikke udnyttes inden 3 år efter, at den er givet.

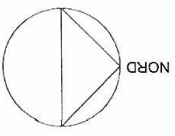
Med venlig hilsen



Peter Bredahl



Tegn. nr.
A 001



Beaktelse
Etablering af nyt gravnerhus med containerplads, samt materialedepot i terræn ved eksisterende p-plads. Tag- og splidevand ledes til kommunal kloak.

Rev.: Beskrivelse:	Rev. dato:
Tegn. nr.:	
Hjæk Kirke	
Materialdepot og gravertbygning	
Beliggenhedsplan	
Faser:	Forsprojekt
Dato:	12/02/2018
Målestok: 1: 200	
Format: A3	
Tegnet/kontrolleret af: P-P /ES0	
ADAPTET PAPIR 7500 10000 7500 10000	PI 7500 10000

Herning, 17. december 2019
FN-MJV-36-2019

Bjerg Arkitekter
Sofie Maj Andersen
sma@bjerg.nu

Genansøgning om opførelse af nyt forsamlingshus på matr. nr. 1d, Hjerk by, beliggende Skelsgårdvej 2, 7840 Roslev. Forlængelse af tidligere tilladelse af 3. november 2015 – FRD 22-2015 – Lb. nr. 18 – Hjerk Kirke.

Fredningsnævnet meddelte den 3. november 2015 i medfør af Naturbeskyttelseslovens § 50, tilladelse til, at det gamle forsamlingshus, beliggende Skelsgårdvej 2, 7870 Roslev, matr. nr. 1d, Hjerk By, Hjerk, nedrives, og et nyt opføres lidt vest for det gamle, delvist på det fredede areal, ligesom der blev givet tilladelse til, at der syd for det nye forsamlingshus anlægges en mindre legeplads, da dette ikke fandtes at være i strid med fredningens formål. Fredningen er en sædvanlig Exner-fredning, som omfatter naboejendommen, matr.nr. 1a. Matr.nr. 1d er siden blevet tillagt et stykke af matr.nr. 1a, hvorved en del af ejendommen er blevet omfattet af fredningen.

Nævnet lagde navnlig vægt på, at der ikke er tale om en ny stor bygning, men om udskiftning af et eksisterende forsamlingshus til et nyt, større og tidssvarende forsamlingshus, der bygges delvist uden for fredningen. Nævnet lagde endvidere vægt på, at den nye bygning ikke påvirker indkigget til kirken fra vejene øst for kirken på grund af vejenes forløb og andre bygninger. Endelig blev der også lagt vægt på, at bygningen ikke skæmmer kirken og kirkens omgivelser, dels fordi bygningen vil være beliggende meget lavere end kirken og dels på grund af afstanden fra bygningen og op til kirken.

Tilladelsen er ikke udnyttet inden for 3-års fristen for tilladelsens benyttelse, hvorfor ansøgeren, ved arkitekt Sofie Maj Andersen, på ny har ansøgt om tilladelse. Arkitekten har vedlagt et konkret projekt, som er forsøgt tilpasset de betingelser, der blev indsat i tilladelsen af 3. november 2015.

Ansøgningen er forelagt Viborg Stift, Salling Provsti, Hjerk Sogn og Skive Kommune. Fredningsnævnet har ikke modtaget indvendinger mod det ansøgte.

Sagen er behandlet af nævnets formand alene efter § 10, stk. 5 i forretningsordenen for Fredningsnævn.

Jeg skal hermed på nævnets vegne i medfør af Naturbeskyttelseslovens § 50, meddele tilladelse til, at det gamle forsamlingshus, beliggende Skelsgårdvej 2, 7870 Roslev, matr. nr. 1d, Hjerk By, Hjerk, nedrives, og et nyt opføres lidt vest for det gamle, delvist på det fredede areal, samt at der syd for det nye forsamlingshus anlægges en mindre legeplads, da det ikke er i strid med fredningens formål.

Nævnet stiller som vilkår for tilladelsen:

- At bygningens højde ikke væsentlig må overstige højden på det gamle forsamlingshus,

FREDNINGSNÆVNET FOR MIDTJYLLAND, VESTLIG DEL

- At materialer og farver skal være afdæmpede, så bygningen vil falde naturligt ind i området. Kommunens anvisninger om materialer og farver skal i den forbindelse efterkommes.
- .At der på legepladsen syd for den ny bygning kun må opstilles mindre legeredskaber som sandkasse og gyngestativ i naturlige farver, ligesom legepladsen alene må indhegnes med en hæk op til 1 meters højde. Kommunens anvisninger om legeredskaberne skal efterkommes.
- Afgrænsningen til marken vest for forsamlingshuset skal være lav – ikke over 1 meters højde – og skal være i naturmaterialer eller som en hæk.

Der kan klages over denne afgørelse til Miljø- og Fødevarerklagenævnet. Klagefristen udløber 4 uger efter, at afgørelsen er meddelt. Er afgørelsen offentligt bekendtgjort, regnes klagefristen dog altid fra bekendtgørelsen. Klagen skal ifølge lov om naturbeskyttelse § 87 afgives via Miljø- og Fødevarerklagenævnets digitale selvbetjening, jf. vejledning på klagenævnets hjemmeside www.naevneneshus.dk. Klagefristen udløber ved midnat på dagen for klagefristens udløb. Hvis klagefristen udløber på en lørdag eller en helligdag, forlænges fristen til den følgende hverdag.

Klageberettigede er, jf. naturbeskyttelseslovens § 86:

- Adressaten for afgørelsen,
- ejeren af den ejendom, som afgørelsen vedrører,
- offentlige myndigheder,
- en berørt nationalparkfond,
- lokale foreninger og organisationer, som har en væsentlig interesse i afgørelsen,
- landsdækkende foreninger og organisationer, hvis hovedformål er beskyttelse af natur og miljø, og
- landsdækkende foreninger og organisationer, som efter deres formål varetager væsentlige, rekreative interesser, når afgørelsen berører sådanne interesser.

Det er en betingelse for Miljø- og Fødevarerklagenævnets behandling af en klage, at den, der klager indbetaler et gebyr på 900 kr. for privatpersoner og 1.800 kr. for virksomheder og organisationer (2016-niveau). Klagegebyret reguleres den 1. januar hvert år efter den af Finansministeriet fastsatte sats for det generelle pris- og lønindeks som løbende offentliggjort i forslag til finanslov med virkning for klager, der modtages i nævnet fra og med den 1. februar 2017. Nævnet offentliggør størrelsen af klagegebyret på sin hjemmeside www.naevneneshus.dk.

Gebyret opkræves i forbindelse med klagens oprettelse i Miljø- og Fødevarerklagenævnets digitale selvbetjening. Klagen behandles først, når gebyret er betalt. Vejledning om gebyrbetalingen kan ligeledes findes på Miljø- og Fødevarerklagenævnets hjemmeside www.naevneneshus.dk.

Gebyret tilbagebetales, hvis

- 1) klagesagen fører til, at den påklagede afgørelse ændres eller ophæves,
- 2) klageren får helt eller delvis medhold i klagen, eller
- 3) klagen afvises som følge af overskredet klagefrist, manglende klageberettigelse eller fordi klagen ikke er omfattet af Miljø- og Fødevarerklagenævnets kompetence.

Det bemærkes, at hvis den eneste ændring af den påklagede afgørelse er forlængelse af frist for efterkommelse af afgørelse som følge af den tid, der er medgået til at behandle sagen i klagenævnet, tilbagebetales gebyret dog ikke.

FREDNINGSNÆVNET FOR MIDTJYLLAND, VESTLIG DEL

Miljø- og Fødevareklagenævnet kan også beslutte at tilbagebetale klagegebyret, hvis

- 1) der er indledt forhandlinger med afgørelsens adressat og/eller førsteinstansen om projektilpasninger, og disse forhandlinger fører til, at klager trækker sin klage tilbage, eller
- 2) klager i øvrigt trækker sin klage tilbage, før Miljø- og Fødevareklagenævnet har truffet afgørelse i sagen.

Gebyret tilbagebetales dog ikke, hvis nævnet vurderer, at der er forhold, der taler imod at tilbagebetale gebyret, f.eks. hvis klagen trækkes tilbage meget sent, herunder efter at klager har haft et afgørelsesudkast i partshøring.

En tilladelse må i henhold til naturbeskyttelseslovens § 87, stk. 3, ikke udnyttes før klagefristen er udløbet, eller behandling af en eventuel klage måtte være afsluttet.

Det følger endvidere af naturbeskyttelseslovens § 50, stk. 1, jf. § 66, stk. 2, at en tilladelse bortfalder, hvis den ikke udnyttes inden 3 år efter, at den er givet.

Med venlig hilsen



Joy Winter

Herning, 23. juni 2020
FN-MJV-08-2020

Bjerg Arkitektur A/S
sma@bjerg.nu

Ansøgning om tilladelse til at anlægge P-pladser og en sti på ejendommen, matr. nr. 1d, Hjerk By, Hjerk, beliggende Skelgårdsvej 2, 7870 Roslev – Lb- nr. 18, Hjerk Kirke

Bjerg Arkitektur har på vegne Projektgruppen tilknyttet Harrevigs-egnens borger og forsamlingshus søgt om dispensation til etablering af yderligere 25 P-pladser på den vestlige side af ejendommen beliggende, Skelgårdsvej 2, 7870 Roslev og etablering af en 3 meter bred sti langs vejen fra forsamlingshuset og op til kirken.

Ansøgningen

De ansøgte P-pladser skal belægges med græsarmeringssten og fylder et areal på ca. 18-19 meter fra de opstillede skelpæle. Der anlægges endvidere en 3 meter bred sti langs vejen fra forsamlingshuset og op til kirken.

Fredningen

Der er tale om en sædvanlig Provst Exner-fredning ved Hjerk Kirke, hvoraf det blandt andet fremgår:

”... at kirkens omgivelser ikke må skæmmes, eller at indsigten til eller udsigten fra kirkegården forhindres...”

Fredningsnævnets sagsbehandling

Ansøgningen med bilag har været sendt i høring hos Viborg Stift, Salling Provsti og Hjerk Menighedsråd.

Fredningsnævnet har ikke modtaget indvendinger mod det ansøgte.

Fredningsnævnets sagsbehandling.

Fredningsnævnet har besigtiget ejendommen den 16. juni 2020, hvor foruden fredningsnævnet var mødt;

Formand for bestyrelsen for forsamlingshuset, Ole Andersen
Stiftsøvrigheden ved Katrine Søbo Andreasen og stud.jur. Mads Aaen
Skive Kommune ved arkitekt Camilla Bang
Hjerk Menighedsråd ved Vagn Christensen
Friluftsrådet ved Anni Ooppelstrup Blohm.
Ingen af interesseorganisationerne havde indvendinger mod det ansøgte.

Viborg Kommune har oplyst, at kommunen ikke har indvendinger imod, at der anlægges P-pladser på det angivne sted.

Miljøstyrelsen har oplyst, at det ansøgte ikke berører noget Natura 2000-område.

Fredningsnævnets afgørelse

Efter votering traf nævnet følgende afgørelse:

Fredningen har til formål at beskytte kirkens omgivelser, således at de ikke skæmmes, og sikre, at indsigten til eller udsigten fra kirkegården ikke forhindres.

De hørte interesseorganisationer og Viborg Kommune har ikke haft indvendinger mod projektet.

Fredningsnævnet meddeler på denne baggrund i medfør af naturbeskyttelseslovens § 50, dispensation til det ansøgte, da det ikke findes at være i strid med fredningens formål. Der gives tilladelse til etablering af 25 P-pladser placeret vest for ejendommen beliggende Skelgårdsvej 2, 7870 Roslev og etablering af en 3 meter bred sti langs vejen fra forsamlingshuset og op til kirken.

Nævnet har lagt vægt på, at P-pladserne anlægges i væsentlig afstand fra kirken og kirkegården, og at de anlægges på et sted, hvor terrænet skrånere, således at de ikke kan antages at skæmme udsynet fra og indsynet til kirken og kirkegården, og på at den nye sti heller ikke vil skæmme kirkens omgivelser eller begrænse ud- og indsynet til kirken og kirkegården. Nævnet har endvidere lagt vægt på, at P-pladserne alene benyttes lejlighedsvist.

Dispensationen meddeles på følgende vilkår:

- P-pladserne og stien skal placeres som anvist under besigtigelsen
- P-pladserne skal anlægges med et dække af græsarmeringssten og i øvrigt anlægges på de ansøgte vilkår.

Der kan klages over denne afgørelse til Miljø- og Fødevareklagenævnet. Klagefristen udløber 4 uger efter, at afgørelsen er meddelt. Er afgørelsen offentligt bekendtgjort, regnes klagefristen dog altid fra bekendtgørelsen. Klagen skal ifølge lov om naturbeskyttelse § 87 afgives via Miljø- og Fødevareklagenævnets digitale selvbetjening, jf. vejledning på klagenævnets hjemmeside www.naevneneshus.dk. Klagefristen udløber ved midnat på dagen for klagefristens udløb. Hvis klagefristen udløber på en lørdag eller en helligdag, forlænges fristen til den følgende hverdag.

Klageberettigede er, jf. naturbeskyttelseslovens § 86:

- Adressaten for afgørelsen,
- ejeren af den ejendom, som afgørelsen vedrører,
- offentlige myndigheder,
- en berørt nationalparkfond,

FREDNINGSNÆVNET FOR MIDTJYLLAND, VESTLIG DEL

- lokale foreninger og organisationer, som har en væsentlig interesse i afgørelsen,
- landsdækkende foreninger og organisationer, hvis hovedformål er beskyttelse af natur og miljø, og
- landsdækkende foreninger og organisationer, som efter deres formål varetager væsentlige, rekreative interesser, når afgørelsen berører sådanne interesser.

Det er en betingelse for Miljø- og Fødevareklagenævnets behandling af en klage, at den, der klager indbetaler et gebyr på 900 kr. for privatpersoner og 1.800 kr. for virksomheder og organisationer (2016-niveau). Klagegebyret reguleres den 1. januar hvert år efter den af Finansministeriet fastsatte sats for det generelle pris- og lønindeks som løbende offentliggjort i forslag til finanslov med virkning for klager, der modtages i nævnet fra og med den 1. februar 2017. Nævnet offentliggør størrelsen af klagegebyret på sin hjemmeside www.naevneneshus.dk.

Gebyret opkræves i forbindelse med klagens oprettelse i Miljø- og Fødevareklagenævnets digitale selvbetjening. Klagen behandles først, når gebyret er betalt. Vejledning om gebyrbetalingen kan ligeledes findes på Miljø- og Fødevareklagenævnets hjemmeside www.naevneneshus.dk.

Gebyret tilbagebetales, hvis

- 1) klagesagen fører til, at den påklagede afgørelse ændres eller ophæves,
- 2) klageren får helt eller delvis medhold i klagen, eller
- 3) klagen afvises som følge af overskredet klagefrist, manglende klageberettigelse eller fordi klagen ikke er omfattet af Miljø- og Fødevareklagenævnets kompetence.

Det bemærkes, at hvis den eneste ændring af den påklagede afgørelse er forlængelse af frist for efterkommelse af afgørelse som følge af den tid, der er medgået til at behandle sagen i klagenævnet, tilbagebetales gebyret dog ikke.

Miljø- og Fødevareklagenævnet kan også beslutte at tilbagebetale klagegebyret, hvis

- 1) der er indledt forhandlinger med afgørelsens adressat og/eller førsteinstansen om projekttilpasninger, og disse forhandlinger fører til, at klager trækker sin klage tilbage, eller
- 2) klager i øvrigt trækker sin klage tilbage, før Miljø- og Fødevareklagenævnet har truffet afgørelse i sagen.

Gebyret tilbagebetales dog ikke, hvis nævnet vurderer, at der er forhold, der taler imod at tilbagebetale gebyret, f.eks. hvis klagen trækkes tilbage meget sent, herunder efter at klager har haft et afgørelsesudkast i partshøring.

En tilladelse må i henhold til naturbeskyttelseslovens § 87, stk. 3, ikke udnyttes før klagefristen er udløbet, eller behandling af en eventuel klage måtte være afsluttet.

Det følger endvidere af naturbeskyttelseslovens § 50, stk. 1, jf. § 66, stk. 2, at en tilladelse bortfalder, hvis den ikke udnyttes inden 3 år efter, at den er givet.

Med venlig hilsen



Joy Winter