

Afgørelser – Reg. nr.: 02108.00

Fredningen vedrører: Ryde Kirke

Domme

Taksationskommissionen

Naturklagenævnet

Overfredningsnævnet

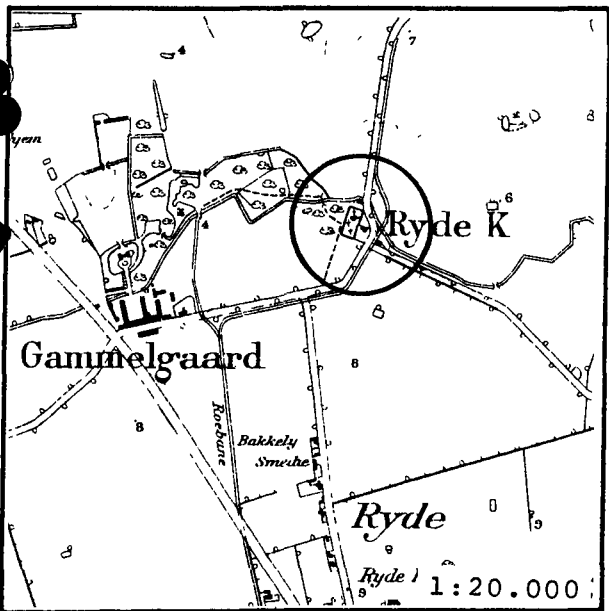
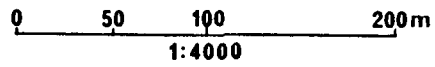
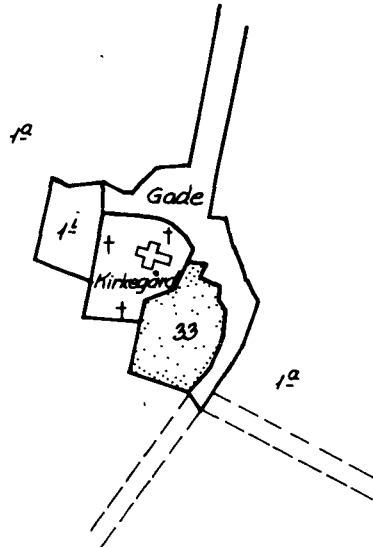
Fredningsnævnet

06-02-1954

Kendelser

Deklarationer

FREDNINGSNÆVNET>



Kommune: Højreby 359
Ejerlav : Gammelgård og Ryde by
Sogn : Ryde

<u>Matr. nr.</u>	<u>Dekl./Kendelse dato</u>	<u>Tinglyst dato</u>
33	14/12-1951	9/02-1954

Stempel- og gebyrfri i h.t. lov 140/1937 § 33.

Matr.nr. 33 Ryde by og sogn

Anmelder: NATURFREDNINGSNÆVNET
FOR MARIBO AMTSRÅDSKREDS

9. FEB. 1954

535 Fredningstilbud

Undertegnede **Ryde menighedsråd**
tilbyder herved som ejer af matr. nr. **33**af **Ryde** by **Ryde** sogn,
at lade nedennævnte areal af ovennævnte matr. nr. frede som nedenfor anført. **under forbehold af
kirkeministeriets godkendelse.**Arealet beskrives således: **Areallet er beliggende sydøst for Ryde kirke og
kirkegård.****Fredningen omfatter hele det ubebyggede areal af parcellen, på hvilken
en til graverbolig benyttet bygning er beliggende.**

Fredningen har følgende omfang:

Arealerne må ikke ~~bebygges~~ ^{værligere} eller beplantes med højt voksende træer, midlertidigt eller ved-
varende, ligesom der heller ikke på arealerne må graves grus eller anbringes transformatorstationer,
telefon- og telegrafmaster o. lign., skure, udsalgssteder, isboder, vogne til beboelse eller andet, som
kan virke skæmmende.~~VI~~ ^{VI} forbeholder sig dog ret til at **benytte dele af det fredede areal ved
eventuel tilbygning til eller ombygning af graverboligen.**For fredningen kræver ~~VI~~ ^{VI} ingen erstatning.~~VI~~ ^{VI} er indforstået med, at ovenstående fredningstilbud tinglyses på ~~min ejendom~~ matr. nr.
33 af **Ryde** by **Ryde** sogn,
dog uden udgift for mig, med oprykkende prioritet næst nuværende hæftelser.Påtaleberettiget i henhold til forestående er fredningsnævnet for Maribo amt,
provsten for **Sønder** herred og **Ryde** menighedsråd.**Ryde**, den **16/12** 19 **53****D. Ottesen Axel Pedersen Martine Pedersen
Chr. Lunding Søren Trolborg Jensen W. Zachariaes**Idet fredningsnævnet for Maribo amt modtager og godkender foranstående fredningstilbud,
bestemmes det, at tilbudet skal lyses som servitut på matr. nr. **33**af **Ryde** by **Ryde** sogn,af hartkorn: tdr. skp. fdk. alb., hvilket matr. nr. i forbin-
delse med matr. nr. ~~XXXXXX~~
~~XXXXXX~~ ~~XXXXXX~~ ~~XXXXXX~~ ~~XXXXXX~~ ~~XXXXXX~~ ~~XXXXXX~~ ~~XXXXXX~~ ~~XXXXXX~~ ~~XXXXXX~~ ~~XXXXXX~~
id. udgør et jordbrug

Det fredede areal ses indtegnet på vedlagte kort, af hvilket en genpart bedes henlagt på akten.

Fredningsnævnet for Maribo amt, den **6. februar 1954.****Bruun.****L.-F. Stiftsøvrighed
J.Nr. 36/3 1953.**

Det tiltrædes, at nærværende fredningstilbud tinglyses som servitutstiftende på matr.nr. 33 af Ryde by og sogn. Så længe arealet administreres af de kirkelige myndigheder, træffer kirkeministeriet dog uanset nærværende deklaration afgørelse med hensyn til eventuel opførelse af bygninger på arealet, for så vidt disse skal tjene kirkelige formål. Fredningen bortfalder i det omfang, hvori arealet senere måtte blive inddraget under kirkegården.

Kirkeministeriet, den 1. februar 1954.

P.M.V.

E.B.

Kirkeministeriet
-----oo-----

Torben Jensen
fg. fm.

Indført i dagbogen for retskreds nr. 31, Nakskov købstad m.v.
den 9. FEB. 1954.

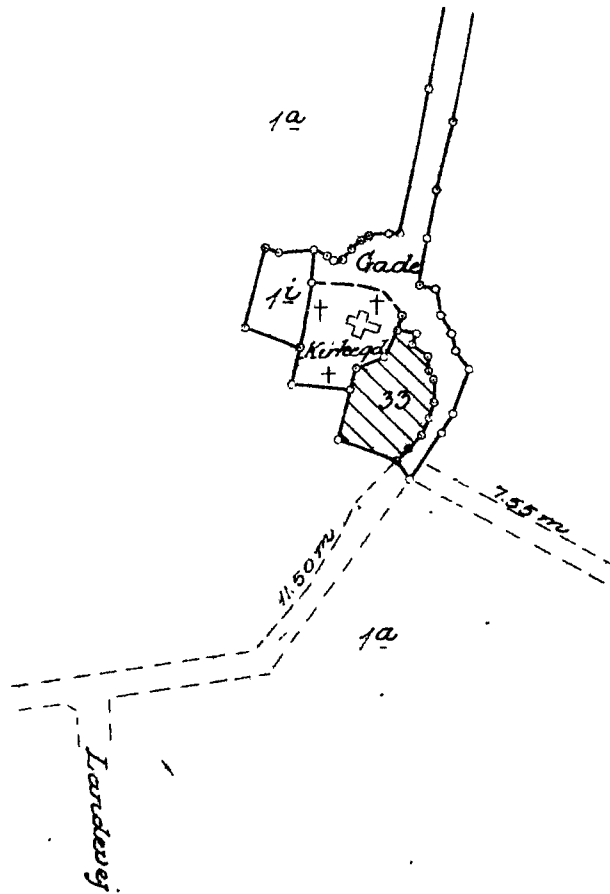
Lyst.Tingbog:Bd. Bl. 33 Akt:Skab M Nr. 171

Johs Jensen

/-----

Gebyr 2 kr.)
= to kroner. }

Retskreds nr. 31
Nakskov købstad
m.v.



1:4000

Terræn af
 Gammelgaard og Ryde By,
 Ryde Sogn,
 Lollands Sønder Herred,
 Maribo Amt.
 Efter en Kopi af Matrikelkortet

De i h. t. tilbud af 14/12-1951 af matr. nr. 33 af Gammelgaard og Ryde By med fredningsservitut sikrede arealer er på dette kort vist med skrå skravering.

Maribo i juli 1952.

J. Jørgensen