

Afgørelser – Reg. nr.: 02107.03

Fredningen vedrører: Jerslev Kirke

Domme

Taksationskommissionen

Naturklagenævnet

Overfredningsnævnet

Fredningsnævnet

26-01-1954, 01-10-1957

Kendelser

Deklarationer

FREDNINGSNÆVNET>

Matr.nr.: 4a Jerslev by og sogn.

Genpart

Nr. 130.

28. jan. 1954.

Stempel- og gebyrfri,
lov nr. 140-1937.

Anmelder:
Fredningsnævnet for Hjørring
amtsrådsreds.

Fredningsoverenskomst.

Undertegnede

Krojer S. Jørgensen

erklærer sig villig til som ejer af matr. nr. ~~216~~ 4a af
Jerslev by, Jerslev sogn at lade et
areal af dette matr. nr. frede for at sikre den fri beliggenhed af
Jerslev kirke.

Arealet beskrives således:

Ejendommens areal nord for kirkegården som vist på vedlagt
kort.

Fredningen har følgende omfang:

Arealet må ikke bebygges eller beplantes med udsigtsødelæg-
gende beplantning, ligesom der heller ikke på arealet må anbringes
transformatorstationer, telefon- og telegrafmaster og lignende,
eller opstilles skure, udsalgssteder, isboder, vogne til bebo-
else eller opbevaring af redskaber eller lignende skæmmende
genstande. Henlæggelse af affald må ikke finde sted. Der må i det
hele ikke foretages ændringer i den nu bestående tilstand, der
kan virke skæmmende eller hindrende for udsigten til eller fra
kirken.

For fredningen kræves ingen erstatning.

Jeg er enig i, at omstående fredningstilbud tinglyses på min fornævnte ejendom, dog uden udgift for mig, og med respekt af nu påhvilende hæftelser og servitutter, hvorom henvises til tingbogen.

Påtaleberettiget er fredningsnævnet for Hjørring amtsråds-kreds og menighedsrådet for **Jerslev kirke** hver for sig.

Jerslev, den 9 / 10 19 53.

S. Jørgensen.

Idet fredningsnævnet modtager og godkender foranstående fredningstilbud, bestemmes det, at fredningen vil være at tinglyse på matr. nr. **4g** af **Jerslev** by, **Jerslev** sogn.

Det fredede areal er indtegnet på vedlagte kort, af hvilket en genpart henlægges på akt.

Fredningsnævnet for Hjørring amtsråds-kreds, den 26 / 1 19 54.

Karsten.

Indført i Dagbogen for Netskreds Nr. 72b,
Brønderslev Købstad m.v., den 28. Jan. 1954.
Lyst. Tingbog: Bd. I Bl. 4g, Akt: Skab A Nr. 307.
Karsten.

Gebys:

§ 14 II: Kr. 2,00

Matr.nr.: 4k Jerslev by og sogn.

Genpart

Nr. 131.
26. Jan. 1954.

Stempel- og gebyrfri,
lov nr. 140-1937.

Anmelder:
Fredningsnævnet for Hjørring
amtsrådsreds.

Fredningsoverenskomst.

Undertegnede

fru Dagmar Bech

erklærer sig villig til som ejer af matr. nr. **4k** af
Jerslev by, **Jerslev** sogn at lade et
areal af dette matr. nr. frede for at sikre den fri beliggenhed af
Jerslev kirke.

Arealet beskrives således:

ejendommens areal nord for kirke, åren som vist på v. side af
kort.

Fredningen har følgende omfang:

Arealet må ikke bebygges eller beplantes med udsigtsødelæg-
gende beplantning, ligesom der heller ikke på arealet må anbringes
transformatorstationer, telefon- og telegrafmaster og lignende,
eller opstilles skure, udsalgssteder, isboder, vogne til bebo-
else eller opbevaring af redskaber eller lignende skæmmende
genstande. Henlæggelse af affald må ikke finde sted. Der må i det
hele ikke foretages ændringer i den nu bestående tilstand, der
kan virke skæmmende eller hindrende for udsigten til eller fra
kirken.

For fredningen kræves ingen erstatning.

Jeg er enig i, at omstående fredningstilbud tinglyses på min fornævnte ejendom, dog uden udgift for mig, og med respekt af nu påhvilende hæftelser og servitutter, hvorom henvises til tingbogen.

Påtaleberettiget er fredningsnævnet for Hjørring amtsråds-kreds og menighedsrådet for **Jerslev kirke** hver for sig.

Jerslev, den **9 / 10** 19 **53**.

Dagmar Beck.

Idet fredningsnævnet modtager og godkender foranstående fredningstilbud, bestemmes det, at fredningen vil være at tinglyse på matr. nr. **4k** af **Jerslev** by, **Jerslev** sogn.

Det fredede areal er indtegnet på vedlagte kort, af hvilket en genpart henlægges på akt.

Fredningsnævnet for Hjørring amtsråds-kreds, den **26** 19 **54**.

Karsten.

Indført i lagbogen for Notarkreds Nr. 72b,
brønderslev købstad s.v., den 28. Jan 1954.
Lyt. Tingbog: Bd. I bl. 4k. Akt: Skab D Nr. 464.
Kort i A nr. 307.

Kardel.

Gebyr.

§ 14 II: kr. 2,00

Matr.nr.: 4n Jerslev by
og sogn.

Genpart

Nr. 132.

20. Jan. 1954.

Stempel- og gebyrfri,
lov nr. 140-1937.Anmelder:
Fredningsnævnet for Hjørring
amtsrådsreds.

Fredningsoverenskomst.

Undertegnede

Ljner Beck

erklærer sig villig til som ejer af matr. nr. 4n af
Jerslev by, Jerslev sogn at lade et
areal af dette matr. nr. frede for at sikre den fri beliggenhed af
Jerslev kirke.

Arealet beskrives således:

ejenområdets areal nord for kirkegården som vist på vedlægte
kort.

Fredningen har følgende omfang:

Arealet må ikke bebygges eller beplantes med udsigtsødelæg-
gende beplantning, ligesom der heller ikke på arealet må anbringes
transformatorstationer, telefon- og telegrafmaster og lignende,
eller opstilles skure, udsalgssteder, isboder, vogne til bebo-
else eller opbevaring af redskaber eller lignende skæmmende
genstande. Henlæggelse af affald må ikke finde sted. Der må i det
hele ikke foretages ændringer i den nu bestående tilstand, der
kan virke skæmmende eller hindrende for udsigten til eller fra
kirken.

For fredningen kræves ingen erstatning.

Jeg er enig i, at omstående fredningstilbud tinglyses på min fornævnte ejendom, dog uden udgift for mig, og med respekt af nu påhvilende hæftelser og servitutter, hvorom henvises til tingbogen.

Påtaleberettiget er fredningsnævnet for Hjørring amtsråds-kreds og menighedsrådet for **Jerslev kirke** hver for sig.

Jerslev , den 9 / 10 19 53."

J. J. J. eek.

Idet fredningsnævnet modtager og godkender foranstående fredningstilbud, bestemmes det, at fredningen vil være at tinglyse på matr. nr. **44** af **Jerslev** by, **Jerslev** sogn.

Det fredede areal er indtegnet på vedlagte kort, af hvilket en genpart henlægges på akt.

Fredningsnævnet for Hjørring amtsråds-kreds, den 26 / 1 1954.

Karsten.

Indført i lagbogen for krets-kreds Nr. 72b,
Brønderslev købst. s. m. v., den 28. Jan. 1954.
Lyst. Tindbog: 80. I bl. 39. Akt: Skab P Nr. 607.
Kardel.

Gebyr:

§ 14 II: Kr. 2,00

Matr.nr.: 71 Jerslev by og sogn.

Genpart

Nr. 133.

23. Jan. 1954.

Stempel- og gebyrfri,
lov nr. 140-1937.Anmelder:
Fredningsnævnet for Hjørring
amtsrådsreds.

Fredningsoverenskomst.

Undertegnede

Jerslev sogneråd på kommunens vegne

erklærer sig villig til som ejer af matr. nr. 71 af
Jerslev by, Jerslev sogn at lade et
areal af dette matr. nr. frede for at sikre den fri beliggenhed af
Jerslev kirke.

Arealet beskrives således:

skolens areal vest for kirkegården som vist på vedl. gte kort.

Fredningen har følgende omfang:

Arealet må ikke bebygges eller beplantes med udsigtsødelæggende beplantning, ligesom der heller ikke på arealet må anbringes transformatorstationer, telefon- og telegrafmaster og lignende, eller opstilles skure, udsalgssteder, isboder, vogne til beboelse eller opbevaring af redskaber eller lignende skæmmende genstande. Henlæggelse af affald må ikke finde sted. Der må i det hele ikke foretages ændringer i den nu bestående tilstand, der kan virke skæmmende eller hindrende for udsigten til eller fra kirken.

For fredningen kræves ingen erstatning.

Jeg er enig i, at omstående fredningstilbud tinglyses på min fornævnte ejendom, dog uden udgift for mig, og med respekt af nu påhvilende hæftelser og servitutter, hvorom henvises til tingbogen.

Påtaleberettiget er fredningsnævnet for Hjørring amtsråds-kreds og menighedsrådet for **Jerslev kirke** hver for sig.

Jerslev, den 15/ 10 19 53.
Jerslev sogneråd
Jens L. Nielsen Chr. Sørensen Tage Svendsen.
Ogjar Thomsen. Tage Andersen Jakob Christensen
Chr. Nielsen Anders Thomsen.

Idet fredningsnævnet modtager og godkender foranstående fredningstilbud, bestemmes det, at fredningen vil være at tinglyse på matr. nr. **72** af **Jerslev** by, **Jerslev** sogn.

Det fredede areal er indtegnet på vedlagte kort, af hvilket en genpart henlægges på akt.

Fredningsnævnet for Hjørring amtsråds-kreds, den 26/ 1 19 54.

Karsten.

Indført i lagbogen for netokreds Nr. 72 b,
Brønderslev Købstad m.v., den 28. Jan. 1954.
Lyst. tingbog: Bd I Bl. 7g. Akt: Skab G Nr. 100.
Kort i Akt: Skab A Nr. 307.

Kardel.

Gebyr:

§ 14 L: 2,00

Matr.nr.: 19g Jerslev by og sogn.

Genpart

Nr. 134

28. Jan. 1954.

Stempel- og gebyrfri,
lov nr. 140-1937.Anmelder:
Fredningsnævnet for Hjørring
amtsrådskreds.

Fredningsoverenskomst.

Undertegnede

Gotfred Christensen, Jerslev,

erklærer sig villig til som ejer af matr. nr. 19g af
Jerslev by, Jerslev sogn at lade et
areal af dette matr. nr. frede for at sikre den fri beliggenhed af
Jerslev kirke.

Arealet beskrives således:

Jensens areal syd for kirkegården som vist på vedlagte
kort.

Fredningen har følgende omfang:

Arealet må ikke bebygges eller beplantes med udsigtsødelæg-
gende beplantning, ligesom der heller ikke på arealet må anbringes
transformatorstationer, telefon- og telegrafmaster og lignende,
eller opstilles skure, udsalgssteder, isboder, vogne til bebo-
else eller opbevaring af redskaber eller lignende skæmmende
genstande. Henlæggelse af affald må ikke finde sted. Der må i det
hele ikke foretages ændringer i den nu bestående tilstand, der
kan virke skæmmende eller hindrende for udsigten til eller fra
kirken.

For fredningen kræves ingen erstatning.

Jeg er enig i, at omstående fredningstilbud tinglyses på min fornævnte ejendom, dog uden udgift for mig, og med respekt af nu påhvilende hæftelser og servitutter, hvorom henvises til tingbogen.

Påtaleberettiget er fredningsnævnet for Hjørring amtsråds-kreds og menighedsrådet for **Jerslev kirke** hver for sig.

Jerslev , den 9 / 10 1953.

Gotfred Christensen

Idet fredningsnævnet modtager og godkender foranstående fredningstilbud, bestemmes det, at fredningen vil være at tinglyse på matr. nr. **19g** af **Jerslev** by, **Jerslev** sogn.

Det fredede areal er indtegnet på vedlagte kort, af hvilket en genpart henlægges på akt.

Fredningsnævnet for Hjørring amtsråds-kreds, den 26 / 1 1954.

Karsten.

Indført i Sagbogen for krets-kreds Nr. 72b,
Brønderslev Købstad m.v., den 28. Jan. 1954.

Lyst. Tingbog: Sj. II Bl. 19g. Akt: Skab P Nr. 364.

Kort i Akt: Skab A Nr. 307.

Kardel.

Gebyr:

§ 14 II: kr. 2,00

Matr.nr.: 191 Jerslev by og sogn.

Genpart

nr. 135.

28. Jan. 1954.

Stempel- og gebyrfri,
lov nr. 140-1937.Anmelder:
Fredningsnævnet for Hjørring
amtsrådsreds.

Fredningsoverenskomst.

Undertegnede

gartner Hagbarf Madsen, Jerslev,

erklærer sig villig til som ejer af matr. nr. 191 af
Jerslev by, Jerslev sogn at lade et
areal af dette matr. nr. frede for at sikre den fri beliggenhed af
Jerslev kirke.

Arealet beskrives således:

ejendommens areal syd for kirkegården som vist på vedlagte
kort.

Fredningen har følgende omfang:

Arealet må ikke bebygges eller beplantes med udsigtsødelæg-
gende beplantning, ligesom der heller ikke på arealet må anbringes
transformatorstationer, telefon- og telegrafmaster og lignende,
eller opstilles skure, udsalgssteder, isboder, vogne til bebo-
else eller opbevaring af redskaber eller lignende skæmmende
genstande. Henlæggelse af affald må ikke finde sted. Der må i det
hele ikke foretages ændringer i den nu bestående tilstand, der
kan virke skæmmende eller hindrende for udsigten til eller fra
kirken.

For fredningen kræves ingen erstatning.

Jeg er enig i, at omstående fredningstilbud tinglyses på min fornævnte ejendom, dog uden udgift for mig, og med respekt af nu påhvilende hæftelser og servitutter, hvorom henvises til tingbogen.

Påtaleberettiget er fredningsnævnet for Hjørring amtsråds-kreds og menighedsrådet for **Jerslev kirke** hver for sig.

Jerslev , den 6 / 10 19 53.

Agbard Madsen

Idet fredningsnævnet modtager og godkender foranstående fredningstilbud, bestemmes det, at fredningen vil være at tinglyse på matr. nr. **191** af **Jerslev** by, **Jerslev** sogn.

Det fredede areal er indtegnet på vedlagte kort, af hvilket en genpart henlægges på akt.

Fredningsnævnet for Hjørring amtsråds-kreds, den 26 / 1 19 54.

Karsten.

Indført i lagbogen for krets-kreds nr. 72b,
Grønnerslev Købstad m.v., den 29. Jan. 1954.

Lyst. Tingbogs Bd I bl. 12af. Akt: Skab S Nr. 660.
Kort i Akt: Skab A Nr. 307.

Karsten.

Gebyr:

§ 14 II: Kr. 2,00

Matr.nr.: 30g Jerslev by og sogn.

Genpart

Nr. 136

28. Jan. 1954.

Stempel- og gebyrfri,
lov nr. 140-1937.Anmelder:
Fredningsnævnet for Hjørring
amtsrådsreds.

Fredningsoverenskomst.

Undertegnede

fru Olga Christensen, Jerslev,

erklærer sig villig til som ejer af matr. nr. 30g af
Jerslev by, Jerslev sogn at lade et
areal af dette matr. nr. frede for at sikre den fri beliggenhed af
Jerslev kirke.

Arealet beskrives således:

ejendommens areal vest for kirkegården som vist på vedlagte
kort.

Fredningen har følgende omfang:

Arealet må ikke bebygges eller beplantes med udsigtsødelæg-
gende beplantning, ligesom der heller ikke på arealet må anbringes
transformatorstationer, telefon- og telegrafmaster og lignende,
eller opstilles skure, udsalgssteder, isboder, vogne til bebo-
else eller opbevaring af redskaber eller lignende skæmmende
genstande. Henlæggelse af affald må ikke finde sted. Der må i det
hele ikke foretages ændringer i den nu bestående tilstand, der
kan virke skæmmende eller hindrende for udsigten til eller fra
kirken.

For fredningen kræves ingen erstatning.

Jeg er enig i, at omstående fredningstilbud tinglyses på min fornævnte ejendom, dog uden udgift for mig, og med respekt af nu påhvilende hæftelser og servitutter, hvorom henvises til tingbogen.

Påtaleberettiget er fredningsnævnet for Hjørring amtsråds-kreds og menighedsrådet for Jerslev kirke hver for sig.

Jerslev , den 9 / 10 19 53.

Oiga Christensen

Idet fredningsnævnet modtager og godkender foranstående fredningstilbud, bestemmes det, at fredningen vil være at tinglyse på matr. nr. 30g af Jerslev by, Jerslev sogn.

Det fredede areal er indtegnet på vedlagte kort, af hvilket en genpart henlægges på akt.

Fredningsnævnet for Hjørring amtsråds-kreds, den 26 / 1 1954.

Karsten.

Indført i ugbogen for retsarens nr. 72b,
Grønnerslev Købstad A.V., den 28. Jan. 1954.
Lyst. Tingbog: Bl. II. Bl. 30g. Akt: Skab B Nr. 295.

Kort i Akt: Skab A Nr. 307.

Kardel.

Gebyr:

§ 14 II: Kr. 2,00

Matr.nr.: 30h Jerslev by og sogn.

Genpart

Nr. 137.

28. Jan. 1954.

Stempel- og gebyrfri,
lov nr. 140-1937.Anmelder:
Fredningsnævnet for Hjørring
amtsråds-kreds.

Fredningsoverenskomst.

Undertegnede

Jens I. Sørensen, Jerslev,

erklærer sig villig til som ejer af matr. nr. 30h af
Jerslev by, Jerslev sogn at lade et
areal af dette matr. nr. frede for at sikre den fri beliggenhed af
Jerslev kirke.

Arealet beskrives således:

ejendommens areal vest for kirkegården som vist på vedlagte
kort.

Fredningen har følgende omfang:

Arealet må ikke bebygges eller beplantes med udsigtsødelæg-
gende beplantning, ligesom der heller ikke på arealet må anbringes
transformatorstationer, telefon- og telegrafmaster og lignende,
eller opstilles skure, udsalgssteder, isboder, vogne til bebo-
else eller opbevaring af redskaber eller lignende skæmmende
genstande. Henlæggelse af affald må ikke finde sted. Der må i det
hele ikke foretages ændringer i den nu bestående tilstand, der
kan virke skæmmende eller hindrende for udsigten til eller fra
kirken.

For fredningen kræves ingen erstatning.

Jeg er enig i, at omstående fredningstilbud tinglyses på min fornævnte ejendom, dog uden udgift for mig, og med respekt af nu påhvilende hæftelser og servitutter, hvorom henvises til tingbogen.

Påtaleberettiget er fredningsnævnet for Hjørring amtsråds-kreds og menighedsrådet for Jerlev kirke hver for sig.

Jerlev , den 9 / 10 19 53.

Jens I. Sørensen.

Idet fredningsnævnet modtager og godkender foranstående fredningstilbud, bestemmes det, at fredningen vil være at tinglyse på matr. nr. 30h af Jerlev by, Jerlev sogn.

Det fredede areal er indtegnet på vedlagte kort, af hvilket en genpart henlægges på akt.

Fredningsnævnet for Hjørring amtsråds-kreds, den 26 / 1 19 54.

Kardel.

Indført i lagbogen for netskreds Nr. 72b,
Sønderslev Købstad m.v., den 23. Jan. 1954.
Lyst. Tingbog: 33. II. bl. 30h. Akt: Skab 2 Nr. 4.
Kort i Akt: Skab A Nr. 307.

Kardel.

Gebyr:

§ 14 II: Kr. 2,00

Matr.nr.: 301 Jerslev by og sogn.

Genpart

Nr. 133.

28. jan. 1934.

Stempel- og gebyrfri,
lov nr. 140-1937.Anmelder:
Fredningsnævnet for Hjørring
amtsrådskreds.

Fredningsoverenskomst.

Undertegnede

forstrelser Lars Svendsen, Jerslev,

erklærer sig villig til som ejer af matr. nr. 301 af
Jerslev by, Jerslev sogn at lade et
areal af dette matr. nr. frede for at sikre den fri beliggenhed af
Jerslev kirke.

Arealet beskrives således:

et areal vest for kirkegården som vist på vedlagte
kort.

Fredningen har følgende omfang:

Arealet må ikke bebygges eller beplantes med udsigtsødelæg-
gende beplantning, ligesom der heller ikke på arealet må anbringes
transformatorstationer, telefon- og telegrafmaster og lignende,
eller opstilles skure, udsalgssteder, isboder, vogne til bebo-
else eller opbevaring af redskaber eller lignende skæmmende
genstande. Henlæggelse af affald må ikke finde sted. Der må i det
hele ikke foretages ændringer i den nu bestående tilstand, der
kan virke skæmmende eller hindrende for udsigten til eller fra
kirken.

For fredningen kræves ingen erstatning.

Jeg er enig i, at omstående fredningstilbud tinglyses på min fornævnte ejendom, dog uden udgift for mig, og med respekt af nu påhvilende hæftelser og servitutter, hvorom henvises til tingbogen.

Påtaleberettiget er fredningsnævnet for Hjørring amtsråds-kreds og menighedsrådet for Jerslev kirke hver for sig.

Jerslev , den 6/10 19 53.

.

Idet fredningsnævnet modtager og godkender foranstående fredningstilbud, bestemmes det, at fredningen vil være at tinglyse på matr. nr. 201 af Jerslev by, Jerslev sogn.

Det fredede areal er indtegnet på vedlagte kort, af hvilket en genpart henlægges på akt.

Fredningsnævnet for Hjørring amtsråds-kreds, den 26/1 19 54.

.

in fert i tegningen for retsret nr. 72b,
Jerslev sogn, den 28. Jan. 1954.
Lyst. Tingbog: no. 11 bl. 171. Akt: Skab B nr. 478.
Kort i Akt: Skab A nr. 307.
Lidest.

Gebyr:

14 kr. 2,00

Matr.nr.: 36g Jerslev by og sogn.

Genpart

Nr. 130.

28. Jan. 1954.

Stempel- og gebyrfri,
lov nr. 140-1937.Anmelder:
Fredningsnævnet for Hjørring
amtsrådsreds.

Fredningsoverenskomst.

Undertegnede

Larsk Arbejdsgangsforbund, Jerslev afdeling,

erklærer sig villig til som ejer af matr. nr. 36g af
Jerslev by, Jerslev sogn at lade et
areal af dette matr. nr. frede for at sikre den fri beliggenhed af
Jerslev kirke.

Arealet beskrives således:

ejendommens areal nord for kirsegården.

og forbeholdes ret til at foretage tilbygning med syv til
bestående bygning på 6 - 8 alen.

Fredningen har følgende omfang:

Arealet må ikke bebygges eller beplantes med udsigtsødelæg-
gende beplantning, ligesom der heller ikke på arealet må anbringes
transformatorstationer, telefon- og telegrafmaster og lignende,
eller opstilles skure, udsalgssteder, isboder, vogne til bebo-
else eller opbevaring af redskaber eller lignende skæmmende
genstande. Henlæggelse af affald må ikke finde sted. Der må i det
hele ikke foretages ændringer i den nu bestående tilstand, der
kan virke skæmmende eller hindrende for udsigten til eller fra
kirken.

For fredningen kræves ingen erstatning.

Jeg er enig i, at omstående fredningstilbud tinglyses på min fornævnte ejendom, dog uden udgift for mig, og med respekt af nu påhvilende hæftelser og servitutter, hvorom henvises til tingbogen.

Påtaleberettiget er fredningsnævnet for Hjørring amtsråds-kreds og menighedsrådet for Jerslev kirke.
hver for sig.

for L.A.F. Jerslev Afdeling
Jerslev, den 3 / 11 19 53.

Anders Thomsen Viggo Larsen
Jens Liefson Edgardo Christensen
Victor Ryskjær Viggo Pedersen
Kristian Revrindsen.

Idet fredningsnævnet modtager og godkender foranstående fredningstilbud, bestemmes det, at fredningen vil være at tinglyse på matr. nr. 302 af Jerslev by, Jerslev sogn.

Det fredede areal er indtegnet på vedlagte kort, af hvilket en genpart henlægges på akt. Okas Nr. 307.

Fredningsnævnet for Hjørring amtsråds-kreds, den 26/ 1 19 54.

Parsten.

Indført i lagbogen for retskreds nr. 74 B,
Jerslev Amt, d.v., den 29. Jan. 1954.

Lyst. Fin bog: 21. 11. 51. 36g. Akt: Okas Nr. 204.

Kort i Akt: Okas Nr. 307.

Forhandlingsprotokol hvorefter overenskomsten er godkendt på
Generalforsamling den 24/4 1954 samt vedtages forvist.

Kardel.

Gebyr:

§ 14 III: Kr. 2,00

FREDNINGSNÆVNET >

K O N K L U S I O N :

Stempel- og geoyrfri,
lov nr. 140-1937.

Da de kirkelige myndigheder i henhold til kirkekomiteets tiets
cirkulære af 26. januar 1949 har fremsat ønske om, at der foretages
fredningsforanstaltninger til sikring af Jerslev kirkes omgivelser,
og da fredningsnævnet har fundet nedenævnte foranstaltninger på-
krævede

b e s t e m m e s :

Et nord for kirkegården beliggende umatrikuleret areal af
Jerslev by og sogn, der på matrikelskortet benævnes som parkerings-
plads for kirken, således som vist med rød skravering på det fremlagte
matrikelskort, fredes i følgende omfang:

Aralet må ikke bebygges eller beplantes med udsigtsdelende
beplantning, ligesom der heller ikke på arealet må anbringes transfor-
matorstationer, telefon- og telegrafbatter og lignende, eller opstil-
les skure, udsigtssteder, isbøer, vogne til besøg eller opbevaring
af redskaber eller lignende væsende genstande. Henlykke af affald
må ikke finde sted. Der må i det hele ikke foretages foranstaltninger i den
nu bestående tilstand, der kan virke skæmmende eller minværende for
udsigten til eller fra kirken.

Grænserne for fredningen er følgende:

Mod øst: matr. nr. 4 d, 4 i, 4 o, 4 k Jerslev by og sogn.

Mod syd: kirkegårdsdiget, mod vest og nord: den offentlige bivej.

For fredningen ydes ingen retstatning.

Servierende kendelse vil være at tinglyse som servitutstiftende på tingbogsblad t for det nævnte areal i Jerslev by og sogn med respekt af nu påhvilende hæftelser og servitutter, hvorom henvises til tingbogen.

Såt leberettiget er fredningsnævnet for Hjørring amtsråds-kreds og menighedsrådet for Jerslev kirke hver for sig.

Servierende kendelse er afsagt med forbehold af Kirkeministeriets reaktion.

Fredningsnævnet for Hjørring amtsråds-kreds, den 1. oktober 1957.

Karsten.

Chr. Petersen.

Edv. Skræm.

Kirkeministeriet har i skrivelse af 27. ds. til fredningsnævnet meddelt, at ministeriet for sit vedkommende intet finder imod den afsagte fredningskendelse at erindre.

Fredningsnævnet for Hjørring amtsråds-kreds, den 28. december 1957.

Karsten.

Indført i dagbogen for retskreds nr. 79,

retten i Brønderslev, den 30. DEC. 1957.

Lyst. Tingbog. Bd. I Bl. Umatrikuleret areal nord for Jerslev Kirkegård. Akt. Skab E nr. 336.

Rids medfulgte.

Kardel.

Gebyr

§ 14 II: Kr. 3,00.

K E N D T S E L S K A P :

Stempel- og gebyrfri,
lov nr. 140-1937.

Da de kirkelige myndigheder i henhold til kirkeministeriets cirkulære af 16. januar 1949 har fremsat ønske om, at der foretages fredningsforanstaltninger til sikring af Jerslev kirkes omgivelser, og da Fredningsnævnet har fundet nevænnavnte foranstaltninger påkravede

b e s t e m m e s :

Et øst for kirkegården samt et vest for kirkegården beliggende umatrikuleret areal af Jerslev by og sogn, mellem kirkegårdens diger og de øst og vest herfor løbende offentlige veje, således som vist på det fremlagte matrikelskort med rød skravering, fredes i følgende omfang:

Aralet må ikke bebygges eller beplantes med udsigtsødeliggende beplantning, ligesom der heller ikke på arealet må anbringes transformatorstationer, telefon- og telegrafmaster og lignende, eller opstilles skure, udsalgssteder, isboder, vogne til beboelse eller opbevaring af redskaber eller lignende skæmmende genstande. Henlæggelse af affald må ikke finde sted. Der må i det hele ikke foretages ændringer i den nu bestående tilstand, der kan virke skæmmende eller hindrende for udsigten til eller fra kirken.

Grænserne for fredningen er følgende:

trimlen mod vest er mod nord begrenset af parkeris, spise-
sen og mod syd af en linie, der net ved matr. nr. 30 g's nordre
skels forløb ikke mod vest.

trimlen mod øst ligger i hele kirkegårdsarealens længde.

for indtægterne gælder ingen ændring.

Der er endelig sendelse vil være at tinglysne som servitutstif-
tende på tingbogsbladet for det nævnte areal i Jerslev by og
sogn ved resultat af de på ovenstående nævnte og servitutter,
hvorom de viser til tingbogen.

Det levestillet er for indkommet for Hjørring amts-
rådsreds og den beror det for Jerslev sig selv hver for sig.

Der er endelig sendelse er afsagt med for hold af kirkeministe-
riets betingelse.

regulering af Hjørring amtsrådskreds, den 1. oktober 1957

Karsten. Chr. Petersen. Edv. Skram.

Kirkeministeriet har i skrivelse af 27. ds. til frednings-
nævnet meddelt, at ministeriet for sit vedkommende intet finder
imod den afsagte fredningskendelse at erindre.

Fredningsnævnet for Hjørring amtsrådskreds, den 28. december 57.

Karsten.

Indført i dagbogen for retskreds nr. 79,

retten i Brønderslev, den 30. DEC. 1957.

Lyst. Tingbog. Bd. I Bl. Umatrikuleret areal øst og

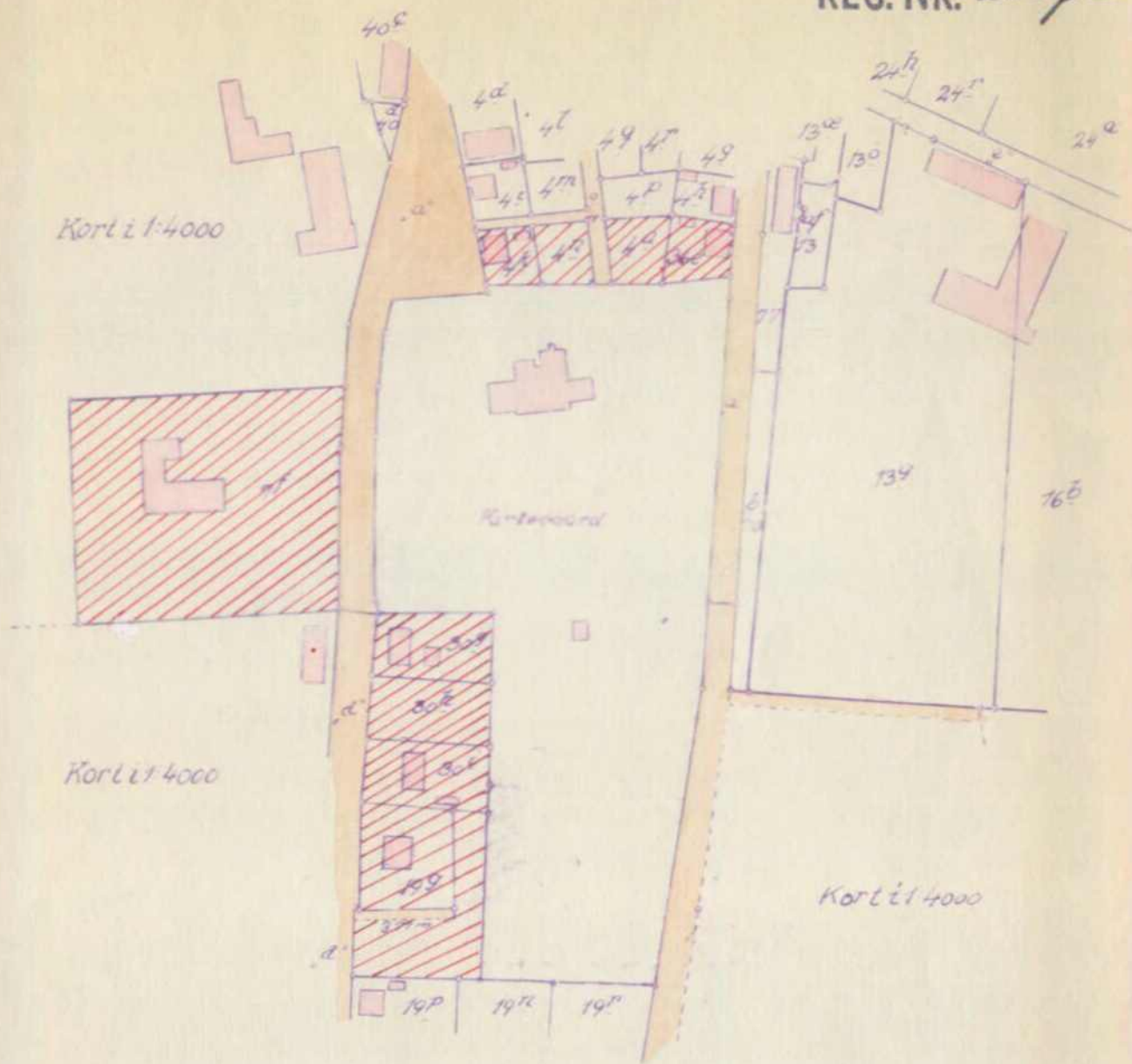
vest for Jerslev Kirkegård. Akt.: Skab. H Nr. 270.

Rids medfulgte (akt. E nr. 336).

Kardel.

Gebyr

§ 14 II: kr. 3,00.



Terræn af
 Jerslev By
 Sogn Jerslev
 Herred Borglum
 Amt Hjørring
 1:2 000

Det med rødt skraverede areal
 pålægges servitut om fredning!

Udfærdiget i anledning af tinglysning
 i sept. 1952.

David Andersen
 Landinspektør

Original-konpart er nedlagt konpart af det originale kort, og senere af den samme planmæssige
 42, 45, 7, 198, 198
 302, 302, 368
 2007 d. 20-10 1952

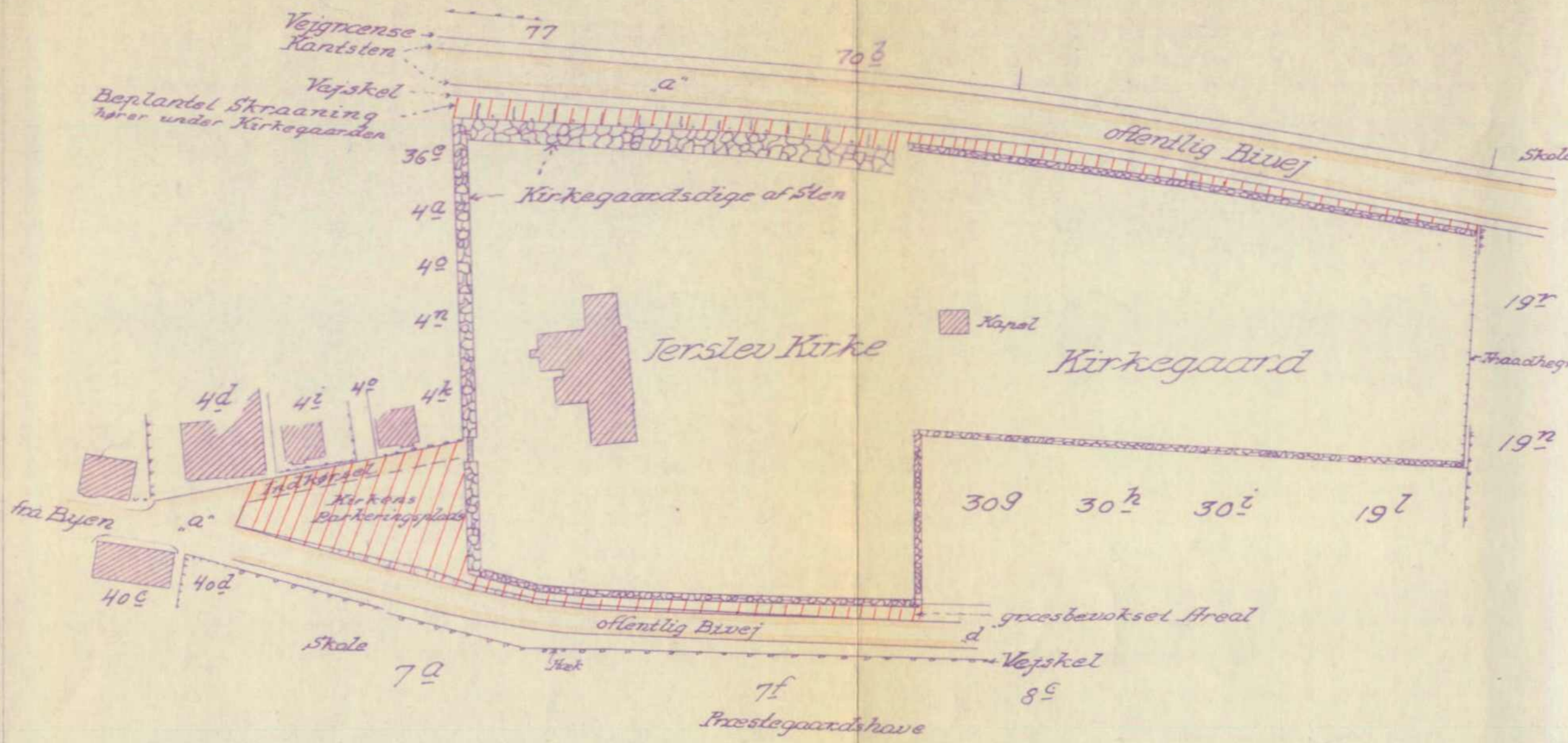
David Andersen

attesteres hermed.

attesteres hermed.

attesteres hermed.

Dette kort-genskab er nøjagtig genskab af det originale kort vedrørende ejendommen
 i Vejlsø, Jerslev By, attesteres herved.
 Jerslev Sogn
 Navn: Palau. Aar
 Hjørring d. 20. - 9. 1957



Terrain af
Jerslev By

Jerslev Sogn
 Børglum Herred
 Hjørring Amt
 1:1000

Udfærdiget i September 1957 paa Grundlag af Opmaa-
 ling til Brug ved Tinglysning af visse Fredningsbe-
 stemmelser paa en Del af det offentlig med Litra a
 betegnede Vejareal

Fredningsarealerne er vist med rød skraivering

DISPENSATIONER>

Afgørelser – Reg. nr.: 02107.03

Dispensationer i perioden: 01-09-1995 - 16-02-2006

FREDNINGSNÆVNET
FOR NORDJYLLANDS AMT

Gammeltorv 6,
9000 Aalborg
Telefon 98-12.71.11

Modtaget i
Skov- og Naturstyrelsen

10 SEP. 1997

Dato 01/09-95

Brønderslev Kommune
Teknisk Forvaltning
Bredgade 60
9700 Brønderslev

KOPI

REG. NR 2107.03.

Vedr. FS 25/1995. Opførelse af et redskabsrum med garage og traktorgarage på matr. nr. 20 ap Den Nordvestlige Del, Jerslev, et areal omfattet af fredningsoverenskomst, tinglyst den 28. januar 1954.

Den 29. maj 1995 ansøgte De på vegne Poul Erik Nielsen om tilladelse til på matr. nr. 20 ap Den Nordvestlige Del, Jerslev at opføre henholdsvis et redskabsrum med garage, og en traktorgarage. Arealet, der tænkes bebygget, er omfattet af en fredningsoverenskomst, tinglyst den 28. januar 1954, hvorefter indsigten til og udsigten fra kirken søges sikret, bl.a. derved, at der ikke opføres redskabsrum m.v.

Fredningsnævnet foretog besigtigelse af ejendommen den 20. juni 1995, og meddelte da dispensation til opførelse af traktorgarage i ejendommens sydvestlige hjørne.

Efterfølgende har ejeren fremsendt tegninger til en ændret beliggenhed og udførelse af redskabsbygningen, hvorefter denne umiddelbart opføres syd/sydvest for kirkens kapel med et areal på 10 x 6 m, og hvor facadehøjden angives til 2,5 m. Taget udføres som et sadeltag med en hældning på 35 ° og i en mørk farve, som f.eks tegl eller moccifarvet eternit, jfr. tegning og beliggenhedsplan, fremlagt som bilag 13 og 14 i nævnets sag.

Såvel Brønderslev Kommune som Nordjyllands Amts

Landskabskontor har godkendt projektet.

Fredningsnævnet, der skriftligt har foretaget den fortsatte behandling af sagen, kan meddele dispensation til projektet i den endelige udforming.

Nævnets afgørelse, der er truffet i medfør af naturbeskyttelseslovens § 50, stk. 1, kan inden 4 uger indbringes for Naturklagenævnet. Klage indsendes skriftligt til Fredningsnævnet.

Tilladelsen må ikke udnyttes inden klagefristens udløb, idet rettidig klage har opsættende virkning.

Tilladelsen bortfalder, såfremt den ikke udnyttes inden 3 år.

Med venlig hilsen

Sortsøe Jensen

FREDNINGSNÆVNET FOR NORDJYLLANDS AMT,
Badehusvej 17, 9000 Aalborg.
TELEFON 96 30 70 00

REG. NR. 2107.03.

Aalborg, den 26. august 1997.

Brønderslev kommune,
Teknisk Forvaltning,
Bredgade 60,
9700 Brønderslev.

FS 19/1997: Tilladelse til bebyggelse på matr.nr. 20 ap Den nordvestlige del, Jerslev.
(j.nr. 5473/BS 199).

På vegne ejeren af ovennævnte ejendom, beliggende Mylundvej 89, Benny Hald, har De den 9. maj 1997 ansøgt om fredningsnævnets dispensation til opførelse af en garage med depotrum og fyrrum.

Fredningsnævnet meddelte den 1. september 1995 den tidligere ejer af ejendommen tilladelse til at opføre en 10 x 6 meter stor redskabsbygning umiddelbart syd/sydvest for Mylund kirkes kapel. Facadehøjden angaves til 2,5 meter, og taget skulle udføres som sadeltag med en hældning på 35 grader og i en mørk farve som tegl eller moccifarveet eternit.

I det nu foreliggende projekt er placeringen rykket en smule mod vest. Bygningen er forøget med 10 kvadratmeter, og tagmaterialet angives som rød eternit.

Arealet er omfattet af fredningsoverenskomst af 28. januar 1954, der har til formål at sikre indsigten til og udsigten fra kirken.

Nævnet har skriftligt behandlet ansøgningen og har besluttet at meddele dispensation fra fredningsoverenskomsten.

Afgørelsen, der er truffet i medfør af naturbeskyttelseslovens paragraf 50, stk. 1, kan inden 4 uger indbringes for Naturklagenævnet. Klage indsendes skriftligt til Fredningsnævnet. Tilladelsen må ikke udnyttes inden klagefristens udløb og bortfalder, såfremt den ikke udnyttes inden 3 år.

Sortsøe Jensen

1996-1211/14-0001.

Modtaget i
Skov- og Naturstyrelsen

29 OKT. 2002


Fredningsnævnet for Nordjyllands Amt
Badehusvej 17, 9000 Aalborg
Telefon 96 30 70 00.

Aalborg, den 26. oktober 2002.

FS 53/2002: vedrørende anmodning om tilladelse til opførelse af redskabsrum på matr. nr. 30 g Jerslev by, Jerslev, der er omfattet af deklaration af 28. januar 1954 til sikring af Jerslev kirkes frie beliggenhed.

Vedlagt fremsendes til orientering skrivelse af d.d. til Brønderslev Kommune, Teknisk Forvaltning, Bredgade 60, 9700 Brønderslev, samt protokol.

Med hensyn til påklage af afgørelsen henvises til klageanvisning i skrivelseren.



Sortsøe Jensen

1. Knud Erik Jeppesen, Væverensvej 5, 9000 Aalborg
2. Søren E. Nielsen, Emvej 32, 9700 Brønderslev
3. Nordjyllands Amt, Natur- og Miljøkontoret, Niels Bohrs Vej 30, 9220 Aalborg Øst
4. Danmarks Naturfreningsforening, Masnedøgade 20, 2100 København Ø
5. Danmarks Naturfredningsforening v/ Mogens Ingemansen, Finsensvej 11, 9700 Brønderslev
6. Menighedsrådet ved Jerslev Kirke v/Børge Arntsen, Kærvangsvej 50, 9740 Jerslev
7. Tom Jensen, Borgergade 37, 9740 Jerslev
8. Skov- og Naturstyrelsen, Haraldsgde 53, 2100 København Ø.

**Fredningsnævnet for Nordjyllands Amt
Badehusvej 17, 9000 Aalborg
Telefon 96 30 70 00.**

Aalborg, den 26. oktober 2002.

Brønderslev Kommune
Teknisk Forvaltning
Bredgade 60
9700 Brønderslev.

FS 53/2002: Vedrørende anmodning om tilladelse til opførelse af redskabsrum på matr. nr. 30 g Jerslev by, Jerslev, der er omfattet af deklaration af 28. januar 1954 til sikring af Jerslev kirkes frie beliggenhed.

Ved skrivelse af 8. oktober 2002 har De på vegne Tom Jensen ansøgt om fredningsnævnets tilladelse til på ejendommen Borgergade 37, Jerslev, at opføre en bygning med carport og redskabsrum.

Fredningsnævnet afholdt den 23. oktober 2002 besigtigelse og forhandling på ejendommen. Kopi af protokollatet vedlægges til orientering.

Ejendommen er omfattet af deklaration af 28. januar 1954 til sikring af Jerslev kirkes frie beliggenhed.

Under hensyntagen til, at den projekterede bygning vil få en træbeklædt facade mod kirken på 8,21 meter, en højde til kip på 3,21 meter samt vil blive beliggende 1,25 meter fra kirkegårdsdiget, samt at det ikke kan udelukkes, at der vil kunne etableres en indkørsel langs husets sydskel, vil nævnet ikke kunne dispensere til det ansøgte.

Afgørelsen er truffet i medfør af Naturbeskyttelseslovens § 50, stk. 1 og kan inden 4 uger påklages til Naturklagenævnet. Skriftlig klage fremsendes til fredningsnævnet til videre foranstaltning.

Sortsøe Jensen

Jnr SN 2001-1211/14-0001

2002.10.26

54

Fredningsnævnet for Nordjyllands Amt afholdt den 23. oktober 2002 kl. 13.00 besigtigelse og forhandling i

FS 53/2002:

Anmodning om tilladelse til opførelse af carport med redskabsrum på matr. nr. 30 g Jerslev by, Jerslev, der er omfattet af deklaration af 28. januar 1954 til sikring af Jerslev kirkes frie beliggenhed.

Nævnet var mødt ved formanden, dommer Sortsøe Jensen, det amtsrådsvalgte medlem Knud Erik Jeppesen og det kommunaltvalgte medlem Søren E. Nielsen.

For Brønderslev Kommune, Teknisk Forvaltning mødte Per Møller.

For Danmarks Naturfredningsforening mødte Einar Flensted.

For menighedsrådet ved Jerslev Kirke mødte formanden Børge Arntsen.

Tom Jensen var mødt.

Der fremlagdes skrivelse af 8. oktober 2002 fra Brønderslev Kommune med bilag 1 - 2.

Formanden redegjorde kort for den på arealet hvilende fredningsdeklaration.

Tom Jensen oplyste, at han for nylig har revet det gamle udhus, der lå øst for ejendommen, ned. Han ønsker at opføre en ny og større bygning indeholdende såvel carport som redskabsrum. Bygningen er beskrevet i det fremlagte bilag 1, og vil blive på 8,21 x 5,36 meter med sadeltag i 25 graders hældning beklædt med sort eternit og med ca. 3.21 meter til kip. Væggene vil blive bræddebeklædte. Bygningen vil blive placeret tilbagetrukket på grunden med indkørsel langs beboelsesbygningens nordgavl, og således, at bygningens lukkede langside vil være opført i en afstand af 1.25 meter fra kirkegårdsdiget.

Der er nu ca. 5 meter mellem ejendommens nordgavl og kirkegårdsdiget.

Brønderslev Kommune og menighedsrådet havde ingen indvendinger mod det ønskede projekt.

Danmarks Naturfredningsforening protesterede mod det ansøgte og henviste til, at denne bygning i høj grad ville kunne skæmme indsigten til og udsigten fra kirken.

Under besigtigelsen konstateredes, at der er en afstand af ca. 3 meter mellem beboelseshusets sydgavl og nabogrunden.

Nævnet voterede og besluttede ikke at imødekomme det ansøgte.

Ansøgeren blev vejledt om klageadgangen.

Således passeret.

Sortsøe Jensen

Fredningsnævnet for Nordjyllands Amt
Badehusvej 17
9000 Aalborg
Telefon 96307000

REG. NR. 2107.05

Brønderslev Kommune
Byggeri, Plan og Miljø
Ny Rådhusplads 1
9700 Brønderslev

Aalborg, den 21. november 2005

FS 69/2005 vedr. matr.nr. 7 f Jerslev - j.nr. 10696/BS2005-455.

De har den 13. oktober 2005 for menighedsrådet ved Jerslev Kirke ansøgt om tilladelse til opførelse af en carport på 24 m² på matr.nr. 7 f Jerslev (provstegården) ud mod vejen Præstelunden.

Carporten opføres af trykimprægneret træ med fladt tag og lukket på tre sider.

Arealet er omfattet af deklaration til sikring af Jerslev kirkes omgivelser, lyst den 24. januar 1954.

Sagen er skriftligt behandlet. Nævnets formand har foretaget besigtigelse.

Idet carporten opføres i tilknytning til bygningerne på ejendommen, der er omgivet af parcelhusområde, og carporten med den på fremsendte rids viste placering ikke vil hindre indsigten til kirken, tillades det ansøgte.

Tilladelsen, der er meddelt efter naturbeskyttelseslovens § 50, stk. 1, kan inden 4 uger påklages til Naturklagenævnet. Skriftlig klage fremsendes til fredningsnævnet til videre foranstaltning.

Tilladelsen må ikke udnyttes inden klagefristens udløb og bortfalder, såfremt den ikke udnyttes inden 3 år.

Det er en betingelse for Naturklagenævnets behandling af en klage, at der indbetales et gebyr på 500 kr. Naturklagenævnet vil opkræve gebyret, når klagen er modtaget fra fredningsnævnet og behandlingen af klagen bliver først påbegyndt, når gebyret er modtaget. Gebyret bliver tilbagebetalt, hvis der gives medhold i klagen.

Sortsøe Jensen

2001-1211/14-0001
194

**Fredningsnævnet for Nordjyllands Amt,
Badehusvej 17, 9000 Aalborg,
Telefon 96 30 70 00**

Brønderslev Kommune,
Teknisk Forvaltning,
Ny Rådhusplads 1,
9700 Brønderslev.

Aalborg, den 16. februar 2006

Vedr. FS 83/2005:

Ansøgning om tilladelse til at opføre en carport på matr.nr. 36 e Jerslev by, Jerslev, der er omfattet af fredningsoverenskomst til sikring af Jerslev kirkes frie beliggenhed.

Ved skrivelse af 15. december 2005 har De på vegne ejerne af ovennævnte ejendom ansøgt fredningsnævnet om tilladelse til at etablere en indkørsel og opføre en carport i forbindelse med at et eksisterende udhus nedrives.

Fredningsnævnet foretog den 8. februar 2006 besigtigelse og forhandling i sagen. Udskrift af forhandlingsprotokollen vedlægges til orientering.

Ejendommen er omfattet af deklARATION til sikring af Jerslev kirkes frie beliggenhed, hvorefter der blandt andet ikke må opføres udsigtshindrende bygninger.

Det oplystes under besigtigelse, at den projekterede carport vil få en beliggenhed tæt på kirkegårdsdiget og en højde på ca. 3 meter. Herudover konstateredes det, at der på naboejendommen findes et større åbent areal mellem kirkegårdsdiget og bebyggelsen.

Henset til at den projekterede bygning vil hindre indsynet fra vejen mod kirken og idet etablering af carporten endvidere vil kræve etablering af en støttemur for at sikre mod skred fra kirkegårdsdiget, besluttede nævnet ikke at imødekomme det ansøgte.

Afgørelsen er truffet i medfør af naturbeskyttelseslovens § 50 stk.1 og kan inden 4 uger påklages til Naturklagenævnet. Skriftlig klage fremsendes til fredningsnævnet til videre foranstaltning.

Det er en betingelse for Naturklagenævnets behandling af en klage, at der indbetales et gebyr på 500 kr. Naturklagenævnet vil opkræve gebyret, når klagen er modtaget fra fredningsnævnet, og behandlingen af klagen bliver først påbegyndt, når gebyret er modtaget. Gebyret bliver tilbagebetalt, hvis der gives medhold i klagen.

Sortsø Jensen

SNB - 121 - 00072

Onsdag, den 8. februar 2006 afholdt fredningsnævnet for Nordjyllands Amt besigtigelse og forhandling i

FS 83/2005:

Ansøgning om tilladelse til at opføre en carport på matr.nr. 36 e Jerslev by, Jerslev, der er omfattet af fredningsoverenskomst til sikring af Jerslev kirkes frie beliggenhed.

Nævnet var mødt ved formanden, dommer Sortsøe Jensen, det amtsrådsvalgte medlem Knud Erik Jeppesen og det kommunaltvalgte medlem Søren E. Nielsen.

For Brønderslev Kommune mødte Per Møller,

For Nordjyllands Amt, Naturkontoret mødte Nils Schou,

For menighedsrådet ved Jerslev kirke mødte formand Susanne Hansen,

Ejerne Frank Christiansen og Svend Aage Andersen var mødt.

Der fremlagdes skrivelse af 15. december 2005 med to bilag fra Brønderslev Kommune.

Nævnsformanden orienterede om fredningsoverenskomsten vedrørende denne ejendom, hvorefter der blandt andet ikke må bebygges eller beplantes med udsigtsødelæggende beplantning, ligesom der ikke må foretages ændringer i den bestående tilstand, der kan virke skæmmende eller hindrende for udsigten til eller fra kirken. Dog må der foretages tilbygning mod syd til bestående bygning på 6 - 8 alen.

Det oplystes, at denne tilbygning er opført som indgangsparti til ejendommen.

Ejerne oplyste, at der nu ønskes etableret en indkørsel og en 30 m² stor carport nord for kirkegårdsdiget i en afstand af ca. 3 meter fra diget. Carporten vil blive opført af trykimprægneret træ i klinkbeklædning, en taghældning på 15 grader og sort eternittag. Højden til tagrygningen bliver ca. 3 meter og afstanden fra bagvæg til skel mod vest bliver ca. 2 meter. Et bestående udhus beliggende nordvest for huset nedrives. Under hensyntagen til niveauforskellen fra gadeniveau op til haven vil afgravning i terrænet blive nødvendig med 1-1½ meter.

Menighedsrådet udtrykte betænkelighed ved den korte afstand fra den projekterede indkørsel til kirkegårdsdiget, der vil være i risiko for nedskridning.

Brønderslev kommune havde ingen indvendinger med hensyn til afstand til skel eller af vejteknisk karakter, men bemærkede niveauspringet fra vej til have.

Amtet henledte opmærksomheden på, at etablering af en indkørsel og carport så tæt på kirkegårdsdiget vil stille krav til etablering af en specielt udformet støttemur, der kan modstå presset fra diget.

Nævnet voterede og besluttede ikke at imødekomme ansøgningen.

De mødende klagevejledtes.

Sagen sluttet.

Sortsøe Jensen

Fredningsnævnet for Nordjylland
Nordlige del, Badehusvej 17,
9000 Aalborg, tlf. 96307000

Aalborg den 27. august 2009


By- og Landskabsstyrelsen
Haraldsgade 53
2100 København Ø

Modtaget i
By- og Landskabsstyrelsen
31 AUG. 2009

FS 53/2009:

Ansøgning om tilladelse til at opføre en bygning til graverfaciliteter ved Jerslev kirke på matr.nr. 4 k Jerslev by, Jerslev, der er omfattet af deklARATION af 28. januar 1954 til sikring af Jerslev kirkes frie beliggenhed.

Vedlagt fremsendes til Deres orientering protokoludskrift.



Sortsøe Jensen

Mandag, den 17. august 2009 afholdt fredningsnævnet for Nordjylland, nordlige del besigtigelse i

FS 53/2009:

Ansøgning om tilladelse til at opføre en bygning til graverfaciliteter ved Jerslev kirke på matr.nr. 4 k Jerslev by, Jerslev, der er omfattet af deklARATION af 28. januar 1954 til sikring af Jerslev kirkes frie beliggenhed.

Nævnet var mødt ved formanden, dommer Sortsøe Jensen, det ministerielt udpegede medlem Jonna Petersen og det kommunalt udpegede medlem Kim Toft.

For Miljøcenter Aalborg mødte Nils Schou,

For Danmarks Naturfredningsforening mødte Schönberg-Hemmet,

For Aalborg Stiftsøvrighed mødte Mogens Andersen,

For Provstiudvalget mødte Ole Skovgaard Sørensen og Anders Hummelmo-
se,

For menighedsrådet ved Jerslev kirke mødte Ehlert Sørensen,

For Arkitektfirmaet Brøgger A/S mødte Per Seeberg.

Der fremlagdes ansøgning af 17. juni 2009 med bilag 1 - 4.

Nævnsformanden orienterede indledningsvist om fredningsdeklarationens indhold.

Per Seeberg oplyste, at bygningen på matr.nr. 4 k, der i dag anvendes til graverfaciliteter og redskabsopbevaring, er utidssvarende og derfor ikke kan godkendes af Arbejdstilsynet. Den ønskes nedrevet og erstattet med en ny, større og tidssvarende bygning, der tillige kan indeholde mødelokaler for menighedsrådet. Huset er tænkt som et længehus, beliggende langs det nordlige skel ud til den offentlige sti. Bygningen udføres i teglsten med 45 graders tagkonstruktion beklædes med røde vingetagsten. Højden vil blive 6 1/2 meter, hvilket er ca. 1/2 meter lavere end den eksisterende bygning.

Det fremgår af tegningsmaterialet, at bygningens længde vil blive ca. 33 meter og bredden ca. 7,5 meter.

Herudover placeres langs østdelen af ejendommen og langs digefod et depotafsnit nedgravet til 1/2 meter over terræn til materialer til kirkegården.


Danmarks Naturfredningsforening fandt bygningen for bombastisk og slørende for indsigten til kirken fra nord. Han påpegede, at sokkelhøjden eventuelt kunne sænkes.

Mogens Andersen tilsluttede sig disse bemærkninger og anbefalede at bryde den lange mur på nybygningen og eventuelt sænke taghøjden til 35- 40 grader.

Nævnet voterede og tilkendegav, at man ikke kunne godkende det foreliggende projekt. Det foresloges at overveje, at bryde bygningen op i to dele, hver af ca. den halve længde og placere disse med gavlene mod kirkegårdsdiget og en indbyrdes afstand der sikre udsigt mod kirken mellem bygningerne. Indsigtshindringer vil herved kunne begrænses som i det væsentligt at svare til de hindringer de nuværende bygninger medfører. Det bør yderligere - eventuelt ved afgravning - søges at sænke bygningerne.

Arkitekten ville fremsende fornyet tegningsmateriale under hensyntagen til nævnets vejledninger.

Sagen udsat herpå.

A handwritten signature in black ink, appearing to read 'Sortsøe Jensen', written over the printed name below it.

Sortsøe Jensen.

Kopi fremsendt til :

1. Jonna Petersen,
2. Kim Toft,
3. Brønderslev Kommune,
4. Miljøcenter Aalborg, att. Nils Schou,
5. Danmarks Naturfredningsforening, København,
6. Danmarks Naturfredningsforening v/ Schønberg-Hemmet,
7. By- og Landskabsstyrelsen,
8. Aalborg Stiftøvrighed,
9. Provstiudvalget v/ Ole Skovgaard Sørensen,
10. Formand for menighedsrådet ved Jerslev kirke, Susanne B. Hansen,
11. Arkitektfirmaet Brøgger A/S, att. Per Seeberg.

Fredningsnævnet for Nordjylland
Nordlige del, Badehusvej 17,
9000 Aalborg, tlf. 96307000

Aalborg den 19. januar 2010

By- og Landskabsstyrelsen
Haraldsgade 53
2100 København Ø


Modtaget i
By- og Landskabsstyrelsen

20 JAN. 2010

FS 60/2009 - Jerslev Kirke

Vedlagt fremsendes fredningsnævnets afgørelse af dags dato i ovennævnte sag.

Klagevejledningen fremgår af afgørelsen.



Sortsøe Jensen

Fredningsnævnet for Nordjylland
Nordlige del, Badehusvej 17,
9000 Aalborg, tlf. 96307000

Aalborg den 19. januar 2010

Arkitektfa. Brøgger
Ved Stranden 22
Postboks 1738
9000 Aalborg

FS 60/2009 - Deres j.nr. 1568-2008 Jerslev Kirke

Den 17. juni 2009 fremsendte De til fredningsnævnet en ansøgning om dispensation til opførelse af en bygning på matr.nr. 4-k Jerslev by, Jerslev til graverfaciliteter m.v. ved Jerslev kirke, indenfor området for deklaration af 28. juni 1954 til sikring af kirkens frie beliggenhed. Bygningen havde form af et længehus orienteret øst-vest.

Ansøgningen er endvidere modtaget fra Brønderslev kommune den 31. juli 2009 (j.nr. 09/20873) med kommunens bemærkninger.

Fredningsnævnet afholdt den 17. august 2009 besigtigelse og foreslog herefter en anden udformning. Protokoludskrift er tidligere udsendt.

De har nu med skrivelse af 6. november 2009 fremsendt et ændret projekt i overensstemmelse med nævnets anvisninger, herunder en opdeling i to bygninger orienteret nord-syd, jfr. tegninger 1568 – 8 og 9 af 5. oktober 2009.

I skrivelse af 17. december 2009 har Aalborg Stift anbefalet denne udformning.

Sagen er herefter behandlet skriftligt i nævnet, der kan meddele dispensation til det reviderede projekt.

Tilladelsen, der er meddelt efter naturbeskyttelseslovens § 50, stk. 1 kan inden 4 uger påklages til Naturklagenævnet. Skriftlig klage fremsendes til fredningsnævnet til videre foranstaltning.

Tilladelsen må ikke udnyttes inden klagefristens udløb og bortfalder, såfremt den ikke udnyttes inden 3 år.

Det er en betingelse for Naturklagenævnets behandling af en klage, at der indbetales et gebyr på 500 kr. Naturklagenævnet vil opkræve gebyret, når klagen er modtaget fra fredningsnævnet og behandlingen af klagen bliver først påbegyndt, når gebyret er modtaget. Gebyret bliver tilbagebetalt, hvis der gives medhold i klagen.

Sortsøe Jensen

Kopi sendt til:

1. Brønderslev kommune
2. Jonna Petersen
3. Kim Toft
4. Aalborg Stift
5. Brønderslev provstiudvalg.
6. Menighedsrådet ved Jerslev kirke
7. By- og landsskabsstyrelsen
8. Miljøcenter Aalborg, att: Nils Schou
9. Danmarks Naturfredningsforening
10. Danmarks Naturfredningsforening v/Lars Schönberg-Hemme

Fredningsnævnet for Nordjylland, nordlig del,
telefon 9968 8461
mail:nordjyllandnord@fredningsnaevn.dk

Brønderslev Kommune.

Den 27. april 2017

FN-NJN-16-2017: Tilbygning i Jerslev.

Fredningsnævnet har den 7. marts 2017 fra Brønderslev Kommune modtaget en ansøgning om tilladelse til at etablere en tilbygning til en eksisterende bolig på matr.nr. 4p Jerslev by, Jerslev, beliggende Toften 3, 9740 Jerslev J. Ansøgningen er indsendt af Martin Søndergaard Karlsen.

Fredningsnævnet har efter besigtigelse af arealerne besluttet at meddele dispensation. Begrundelsen for afgørelsen fremgår i afsnittet neden for om fredningsnævnets afgørelse.

Sagens omstændigheder

Arealerne er omfattet af deklaration tinglyst den 28. januar 1954 til sikring af Jerslev kirkes frie beliggenhed, hvorefter arealet blandt andet ikke må bebygges eller beplantes med udsigtsødelæggende beplantning. Der må i det hele ikke foretages ændringer i den bestående tilstand, der kan virke skæmmende eller hindrende for udsigten til eller fra kirken.

Det fremgår af det fremsendte materiale, at der ansøges om en tilbygning til eksisterende bolig mod syd med 74 m². Herefter vil boligens samlede areal udgøre 174 m² svarende til en bebyggelsesprocent på 24% af grundens areal på 725 m². Materialerne angives at være sten og tagpap på hele bebyggelsen med hældningsgrad på ca. 25. Tilbygningen vil få samme højde som den nuværende beboelse. Der vil efter projektet ikke blive vinduespartier over mod kirken. Tilbygningen vil blive ca. 11.25 m ud i haven mod syd, men stadig i en afstand af ca. 8,5 meter fra kirkegårdsdiget.

Sagens behandling

Fredningsnævnet har behandlet sagen på et møde med besigtigelse den 12. april 2017. I besigtigelsen deltog fredningsnævnet ved formanden, dommer Niels Bjerre, det ministerielt udpegede medlem Tage Legaard og det kommunalt udpegede medlem Frede Hansen. For Brønderslev Kommune mødte Jesper Bro. For Aalborg Stift mødte Mogens Andersen. For menighedsrådet ved Jerslev kirke mødte Britta Nielsen. For Danmarks Naturfredningsforening mødte Lars Schønberg-Hemme. Ejerne Martin og Sanne Søndergaard Karlsen var mødt.

Brønderslev Kommune havde ingen bemærkninger til det ansøgte, der mod syd vil komme til at flugte med gavlen på naboejendommen.

Aalborg Stift ved Mogens Andersen havde ingen bemærkninger til det ansøgte, der i forhold til udsigten til og udsigten fra kirken ligger tæt på den relativt dominerende bygning til graverfaciliteter (FS 60/2009).

Menighedsrådet havde ingen bemærkninger.

Danmarks Naturfredningsforening havde ingen bemærkninger.

Fredningsnævnets afgørelse

Fredning af arealer ved Jerslev kirke betyder, at projektet kræver fredningsnævnets dispensation i medfør af naturbeskyttelseslovens § 50, stk. 1, hvorefter fredningsnævnet kan meddele dispensation, hvis det ansøgte ikke strider mod fredningens formål.

Idet fredningsnævnet lægger til grund, at den ansøgte tilbygning ved sin placering og størrelse i samspil med den eksisterende bebyggelse på naboejendommene ikke vil hindre indsigten til og udsigten fra kirken, kan der meddeles dispensation.

Klagevejledning

Der kan klages over denne afgørelse til Miljø- og Fødevareklagenævnet. Klagefristen udløber 4 uger efter, at afgørelsen er meddelt. Er afgørelsen offentligt bekendtgjort, regnes klagefristen dog altid fra bekendtgørelsen. Klagen skal ifølge naturbeskyttelseslovens § 87 indgives via Miljø- og Fødevareklagenævnets Klageportal, der findes via Borger.dk eller Virk.dk, jf. også vejledningen på Miljø- og Fødevareklagenævnets hjemmeside www.nmkn.dk. Klagefristen udløber ved midnat på dagen for klagefristens udløb. Hvis klagefristen udløber på en lørdag eller en helligdag, forlænges fristen til den følgende hverdag.

Klageberettigede er, jf. naturbeskyttelseslovens § 86:

- Adressaten for afgørelsen,
- ejeren af den ejendom, som afgørelsen vedrører,
- offentlige myndigheder,
- en berørt nationalparkfond,
- lokale foreninger og organisationer, som har en væsentlig interesse i afgørelsen,
- landsdækkende foreninger og organisationer, hvis hovedformål er beskyttelse af natur og miljø, og
- landsdækkende foreninger og organisationer, som efter deres formål varetager væsentlige, rekreative interesser, når afgørelsen berører sådanne interesser.

Det er en betingelse for Miljø- og Fødevareklagenævnets behandling af en klage, at den, der klager, indbetaler et gebyr på 900 kr. Gebyret opkræves i forbindelse med klagens oprettelse i Klageportalen. Klagen behandles først, når gebyret er betalt. Vejledning om gebyrbetalingen kan ligeledes findes på Miljø- og Fødevareklagenævnets hjemmeside www.nmkn.dk.

Gebyret tilbagebetales, hvis klagesagen fører til, at den påklagede afgørelse ændres eller ophæves, hvis klageren får helt eller delvis medhold i klagen, eller hvis klagen afvises som følge af overskredet klagefrist, manglende klageberettigelse, eller fordi klagen ikke er omfattet af Miljø- og Fødevareklagenævnets kompetence. Det bemærkes, at hvis den eneste ændring af den påklagede afgørelse er forlængelse af en frist for efterkommelse af en afgørelse som følge af den tid, der er medgået til at behandle sagen i Miljø- og Fødevareklagenævnet, så tilbagebetales gebyret dog ikke.

Miljøklage- og Fødevareklagenævnet kan også beslutte at tilbagebetale klagegebyret, hvis der er indledt forhandlinger med afgørelsens adressat og/eller førsteinstansen om projekttilpasninger, og disse forhandlinger fører til, at klager trækker sin klage tilbage, eller klager i øvrigt trækker sin klage tilbage, før Miljø- og Fødevareklagenævnet har truffet afgørelse i sagen. Gebyret

tilbagebetales dog ikke, hvis Miljø- og Fødevarerklagenævnet vurderer, at der er forhold, der taler imod at tilbagebetale gebyret, f.eks. hvis klagen trækkes tilbage meget sent, herunder efter at klager har haft et afgørelsesudkast i partshøring.

En dispensation må i henhold til naturbeskyttelseslovens § 87, stk. 3, ikke udnyttes, før klagefristen er udløbet, eller behandling af en eventuel klage måtte være afsluttet.

Det følger endvidere af naturbeskyttelseslovens § 50, stk. 1, jf. § 66, stk. 2, at dispensationen bortfalder, hvis den ikke udnyttes inden 3 år efter, at den er meddelt.

Med venlig hilsen



Niels Bjerre

Denne afgørelse sendes til:

1. Tage Leegaard,
2. Frede Hansen,
3. Miljøstyrelsen, København,
4. Brønderslev Kommune v/ Jesper Bro,
5. Danmarks Naturfredningsforening, København,
6. Danmarks Naturfredningsforening v/ Lars Schønberg-Hemme,
7. Dansk Ornitologisk Forening, København,
8. Dansk Ornitologisk Forening v/ Thorkild Lund,
9. Dansk Botanisk Forening v/ Flemming Thorning-Lund,
10. Aalborg Stift,
11. Menighedsrådet ved Jerslev kirke v/ Britta Nielsen,
12. Brønderslev Provsti,
13. Martin og Sanne Søndergaard Karlsen.