

**Afgørelser – Reg. nr.: 02092.00**

**Fredningen vedrører: Gerskov Kirke**

**Domme**

**Taksationskommissionen**

**Naturklagenævnet**

**Overfredningsnævnet**

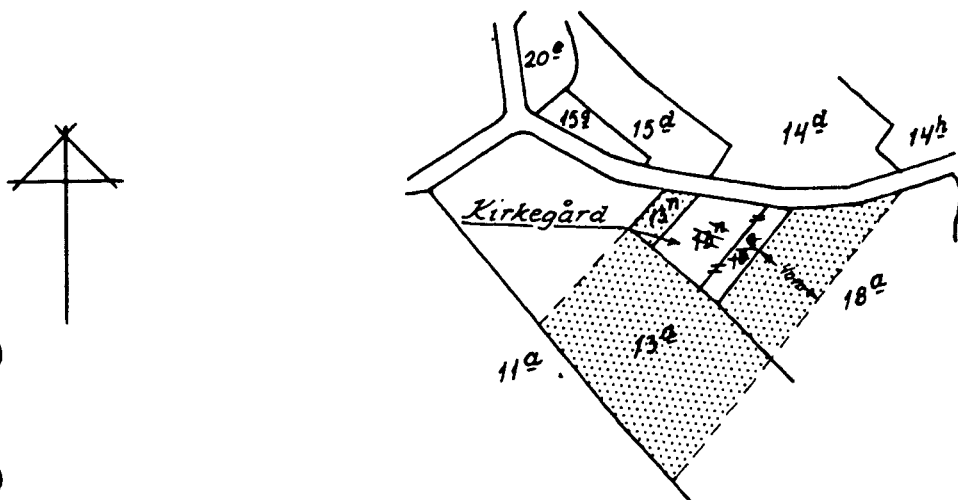
**Fredningsnævnet**

**10-12-1953**

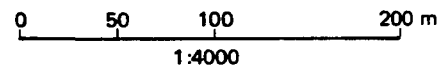
**Kendelser**

**Deklarationer**

FREDNINGSNÆVNET>



Kommune: Otterup  
 Ejerlav: Gerskov by  
 Sogn: Skeby



Matr. nr.	Dekl./Kendelse dato	Tinglyst dato	Bemærkninger
13 <sup>a</sup> og 13 <sup>n</sup>	10/12-1953	11/12-1953	Del af 13 <sup>a</sup> og hele 13 <sup>n</sup> . Tidl. 13 <sup>a</sup> . Forbehold ang. lav beplantning, der ikke hindrer udsynet til kirken, og om enhver art beplantning på arealet vest for kirkegården nord for en linie i forlængelse af kirkegårdens sydgrænse.
18 <sup>a</sup>	10/12-1953	11/12-1953	Del af 18 <sup>a</sup> . Forbehold ang. lav beplantning, f.eks. lavstammede frugttræer, der ikke hindrer udsynet til kirken.

**13 a Gerskov by, Skeby sogn**F r e d n i n g s b e s t e m m e l s e r

Som led i fredningsmyndighedernes bestræbelser for at sikre  
**Gerskov** kirkes omgivelser mod bebyggelse og andre  
udsigtshindrende foranstaltninger er undertegnede **gårdejer**

**Martin Johannes Balle, Gerskov,**  
indgået på uden vederlag at pålægge min ejendom, matr. nr. **13 a**  
**Gerskov by, Skeby sogn** skyldsæt for hartkorn

0 tdr. 6 skp<sub>1</sub> fdk. 1 3/4 alb., følgende bestemmelser:

På den på vedhæftede ride med rød farve viste del af matr. nr.  
**13 a**

må der ikke bygges eller plantes, midlertidigt eller stedsevarende, således at udsigten til og fra kirken hindres. Ej heller må der foretages ombygning, anbringes transformatorstationer, telefon- og telegrafmaster og lignende; der må ej heller opsættes skure, udsalgssteder, isboder, vogne til beboelse eller opbevaring af redskaber eller lignende skønhedsforstyrrende genstande.

Jeg forbeholder mig dog ret til lav beplantning, der ikke hindrer udsynet til kirken. På det areal, der ligger vest for kirkegården nord for en linie i forlængelse af kirkegårdens sydgrænse for-  
Det fredeede område findes indtegnet på vedhæftede kort. x)

Den originale kortkalke opbevares i tinglysningsakten for

18 a Gerskov by, Skeby sogn

Ovennævnte bestemmelser kan uden udgift for mig tinglyses  
x) beholder jeg mig ret til beplantning af enhver art.

på nævnte ejendom med på aleret for naturfredningsnævnet for  
Odense amtsrådsreds og for menighedsrådet for **Skeby sogn**

Matr. nr. **13 a** udgør et ~~udgør i forening med~~  
~~matr. nr. husmandsbrug ( jordrentebrug)~~ ~~et landbrug.~~

Med hensyn til servituter og byrder henvises til ejendommens  
blad i tingbogen.

**Gerskov**, den **4. december 1953.**

**Martin Balle**

Overensstemmende med det på mødet den **21. september 1953**  
vedtagne modtager og godkender naturfredningsnævnet for Odense  
amtsrådsreds foranstående fredningsbestemmelser, der bedes lyst  
som byrde på matr. nr. **13 a Gerskov by, Skeby sogn**

Naturfredningsnævnet for Odense amtsrådsreds,  
den **10. december 1953.**

Tinglyst den **11. december 1953** i Bogenø købstad m.v. med anmærkning  
Ejendommen er behæftet med jordrente: **15,000 kr. + 399 kr. +**  
**2.788 kr. til statskassen.**

Genpartens Rigtighed bekræftet **30 JAN 1954**

Matr. nr.

Anmelder:

18 a Gerskov by, Skeby sogn

Naturfredningsnævnet  
for  
Odense AmtsrådskredsF r e d n i n g s b e s t e m m e l s e r

Som led i fredningsmyndighedernes bestræbelser for at sikre  
Gerskov kirkes omgivelser mod bebyggelse og andre  
udsigtshindrende foranstaltninger er undertegnede gårdejer  
Vagn Lajer, Gerskov,  
indgået på uden vederlag at pålægge min ejendom, matr. nr. 18 a  
Gerskov by, Skeby sogn skyldsat for hartkorn  
2 tdr. 0 skp. 0 fdk. 1 alb., følgende bestemmelser:

På den på vedhæftede rids med rød farve viste del af matr. nr.  
18 a

må der ikke bygges eller plantes, midlertidigt eller stedsevarende, således at udsigten til og fra kirken hindres. Ej heller må der foretages ombygning, anbringes transformatorstationer, telefon- og telegrafmaster og lignende; der må ej heller opsættes skure, udsalgssteder, isbøder, vogne til beboelse eller opbevaring af redskaber eller lignende skønhedsforstyrrende genstande.

Jeg forbeholder mig dog ret til lav beplantning, f.eks. med lavstammede frugttræer, der ikke hindrer den frie udsigt til kirken.

Det fredede område findes indtegnet på vedhæftede kort.

~~Den originale karte og planer opbevares i tinglysen og skal være for~~

Ovennævnte bestemmelser kan uden udgift for mig tinglyses

på nævnte ejendom med på alyret for naturfredningsnævnet for  
Odense amtsrådskreds og for menighedsrådet for Skeby

sgn

Matr. nr. 18 a Gerskov by udgør i forening med  
matr. nr. 16 b og 21 b ibd. samt matr. nr. 20 af den ~~et~~ ~~landbrug~~.  
inddæmmede strand ~~et~~ landbrug.  
Med hensyn til servituter og byrder henvises til ejendommens  
blad i tingbogen.

Gerskov , den 4. december 1953.

Vagn Lajer.

Overensstemmende med det på mødet den 21. september 1953  
vedtagne modtager og godkender naturfredningsnævnet for Odense  
amtsrådskreds foranstående fredningsbestemmelser, der bedes lyst  
som byrde på ~~matr. nr. 18 a~~ ovennævnte landbrugsejendom

Naturfredningsnævnet for Odense amtsrådskreds,  
den 10. december 1953.

Ringberg.

Lyst den 11. december 1953 i bogense købstad m.v. med anmærkning:  
Ejendommen er behæftet med 1.317 kr. til statskassen for grundforbed-  
ringslån 31.000 kr. til Landkreditkassen 8.000 kr. til østifternes  
Land-Hypotekforening og 6.000 kr. + 5.000 kr. private midler.

Genpartens Rigtighed bekræfter

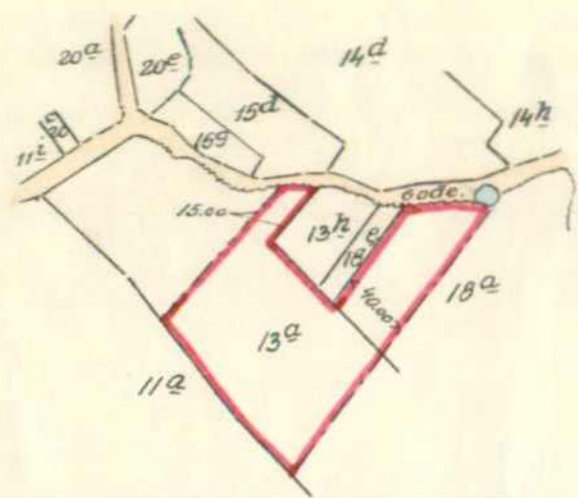
30 JAN 1954

...tsministeriets genpartkalkulerlærred. ... kort.  
...part er nøjagtig genpart af det originale kort vedrørende  
...erskov By, Sktby Sognratteres herved.

*M. W. M. M. M.*  
Landinspektør

Navn:

1953 d. 30 - Okt. 1953



*Paa dette Kort er de fredede Arealer indrammet med Rødt.*

1:4000.



DISPENSATIONER>

**Afgørelser – Reg. nr.: 02092.00**

**Dispensationer i perioden: 20-12-2002 - 23-01-2004**

2092.00

**FREDNINGSNÆVNET**

**FOR**

**FYNS AMT**

Toftevej 31, 5610 Assens  
Tlf. 64 71 10 20 - Telefax 64 71 55 20

Dato: 20. december 2002  
Journal nr.: Frs. 50/2002

Landinspektørerne  
Hvenegaard & Meklenborg A/S  
Jernbanegade 32  
5450 Otterup

Ved skrivelse af 10. oktober 2002 fra De ansøgt om fredningsnævnets tilladelse til arealoverførsel fra landbrugsejendommen matr. nr. 18-a Gerskov by, Skeby, til Gerskov kirke (matr. nr. 41 Gerskov by, Skeby), alt i overensstemmelse med vedlagt kort og skematisk redegørelse.

Fredningsnævnet har indhentet en udtalelse fra Fyns Amt, der i skrivelse af 23. oktober 2002 har udtalt:

"...

at vi herfra ingen indvendinger har imod at nævnet godkender den ansøgte arealoverførsel. Arealet skal bl.a. bruges til udvidelse af den eksisterende graverbygning. Da denne udvidelse forudsætter dispensation fra den tinglyste Provst Exner fredning, skal Fredningsnævnet godkende arealoverførslen jf. udstykningskontrollen (udstykningslovens § 20). Tilbygningen opføres på den side af det eksisterende hus, som vender væk fra kirken. Vi skønner derfor, at tilbygningen ikke vil få nogen væsentlig betydning for udsigten til og fra kirken. Tilbygningen og udvidelsen af kirkegården skal selvfølgelig senere behandles af fredningsnævnet.

"

Endvidere har fredningsnævnet indhentet en udtalelse fra Otterup kommune, der i skrivelse af 29. oktober 2002 har udtalt, at kommunen ingen bemærkninger har til den påtænkte arealoverførsel.

**Fredningsnævnet skal udtale:**

Fredningsnævnet skal herved meddele, at fredningsnævnet ikke har bemærkninger til den ansøgte arealoverførsel. Tilbygning og udvidelse af kirkegården skal på sædvanlig vis efter ansøgning behandles af fredningsnævnet.

Fredningsnævnets afgørelse, der er enstemmig, er truffet i medfør af naturbeskyttelseslovens § 50, stk. 1.

1211/7-0001


64

Nævnets afgørelse kan i medfør af naturbeskyttelseslovens § 78, stk. 2, indbringes for Naturklagenævnet af de i samme lovs § 86 nævnte klageberettigede. Klagen indgives til fredningsnævnet, der videresender klagen til Naturklagenævnet.

Klagefristen er 4 uger fra den dag, afgørelsen er meddelt den klageberettigede.

Tilladelsen må ikke udnyttes, før ovennævnte frist er udløbet.

Tilladelsen bortfalder, såfremt den ikke er udnyttet inden 3 år efter, den er meddelt.



S. Raunholt

FOR

FYNS AMT

Toftevej 31, 5610 Assens  
Tlf. 64 71 10 20 - Telefax 64 71 55 20

Dato: 23. januar 2004  
Journal nr.: Frs. 41/2003  
Deres j.nr.: 8-70-51-8-471-11-2003

Fyns Amt  
Miljø- og Arealafdelingen  
Ørbækvej 100  
5220 Odense SØ

Ved brev af 27. oktober 2003 har Fyns Amt fremsendt en ansøgning om tilladelse til opførelse af en tilbygning til graverhuset ved Gerskov kirke.

Området er omfattet af en Provst Exner-fredning med sædvanligt indhold.

Fredningsnævnet har i brev af 20. december 2002 godkendt en arealoverførsel til brug for den nu ansøgte udvidelse af huset.

Fyns Amt har i fremsendelsesbrevet udtalt; at udvidelsen sker på den side af huset, som vender væk fra kirken, og tilbygningen er tilpasset det eksisterende byggeri, hvorfor amtet ikke har indvendinger mod det ansøgte.

Otterup kommune og Fyns Statsskovdistrikt har ikke indvendinger mod det ansøgte.

### Fredningsnævnet skal udtale:

Fredningsnævnet meddeler herved tilladelse til det ansøgte, der ikke ses at stride mod fredningens formål.

Fredningsnævnets afgørelse, der er enstemmig, er truffet i medfør af naturbeskyttelseslovens § 50, stk. 1.

Nævnets afgørelse kan i medfør af naturbeskyttelseslovens § 78, stk. 2, indbringes for Naturklagenævnet af de i samme lovs § 86 nævnte klageberettigede. Klagen indgives til fredningsnævnet, der videresender klagen til Naturklagenævnet.

Klagefristen er 4 uger fra den dag, afgørelsen er meddelt den klageberettigede.

Tilladelsen må ikke udnyttes, før ovennævnte frist er udløbet.

Tilladelsen bortfalder, såfremt den ikke er udnyttet inden 3 år efter, den er meddelt.

  
S. Raunholt

2001-1211/7-0001

## Formandsafgørelse af 22. marts 2025

### Ansøgning om dispensation til etablering af ladestander og en målertavle, Gerskov kirke

Fyns Stift har ved mail af 10. januar 2025 på vegne af Østrup Skeby Menighedsråd fremsendt en ansøgning om dispensation til opstilling af en ladestander på matr.nr. 13n Gerskov By, Skeby med adressen Gerskov Bygade 7, Gerskov, 5450 Otterup.

Denne afgørelse er truffet på skriftligt grundlag som en formandsbeslutning i henhold til forretningsordenens § 10, stk. 5.

### Sagsfremstilling

Af ansøgningen, der er dateret den 28. november 2024, fremgår blandt andet følgende:

" ...

Østrup Skeby menighedsråd ønsker at opføre en ladestander på Gerskov kirkes parkeringsplads udenfor kirkegårdsdiget, se Bilag A. Ønsket om etableringen af ladestanderen sker grundet bekendtgørelse om forberedelse til og etablering af ladestander i forbindelse med bygninger (ladestanderbekendtgørelsen). Ladestanderen ønskes opført på matrikel Gerskov By, Skeby 13n, Gerskov Bygade 7, Gerskov, 5450 Otterup. Visualisering af placeringen, samt specifikationer om ladestanderen fremgår af Bilag A og B nedenfor. (

...

Menighedsrådet har bedt stiftet fremsende sagen til Fredningsnævnet på menighedsrådets vegne med anmodning om godkendelse som nævnt i fredningsbestemmelsen.

...

Sagen har i forståelse med menighedsråd og provstiudvalg været forelagt Nationalmuseet og den kgl. bygningsinspektør, som begge har anbefalet at der meddeles dispensation fra fredningen. Konsulentudtalelserne vedlægges til orientering. ... Stiftsøvrigheden indstiller sagen til godkendelse som ansøgt.

..."

Vedhæftet ansøgningen er oversigtsfoto og visualiseringer visende placeringen af ladestanderen, samt foto og specifikationer på ladestanderen.

Af specifikationerne for ladestanderen fremgår blandt andet, at der er tale om en GARO LS4 Charging Station, og at målene på ladestanderen er: h: 1400 mm, b: 375 mm, d: 208. Af fotoet fremgår, at ladestanderen er sølvfarvet.

Vedhæftet er videre en tilladelse til det ansøgte af 10. januar 2025 fra Stiftsøvrigheden.



På kortet er den omtrentlig placering af det ansøgte vis med en rød prik. Fredningen er vist med blå skravering.

### Fredningen

Det ansøgte ligger inden for fredningen af Gerskov Kirkes omgivelser, der blev fredet ved overenskomst af 10. december 1953, tinglyst den 11. december 1953. Der er tale om et indhold blandt andet svarende til en sædvanlig Exnerfredning:

”... må der ikke bygges eller plante midlertidigt eller stedsevarende, således at udsigten til og fra kirken hindres. Ej heller må der foretages ombygning, anbringes transformatorstationer, telefon- og telegrafmaster og lignende; der må ej heller opsættes skure, udsalgssteder, isboder, vogne til beboelse eller opbevaring af redskaber eller lignende skønhedsforstyrrende genstande”.

### Høring

Fyns Stift har i ansøgningen oplyst, at Stiftsøvrigheden indstiller sagen til godkendelse som ansøgt.

Vedhæftet fremsendelsesmailen er udtalelse af 3. januar 2025 fra den Kgl. Bygningsinspektør, der oplyser, at der ingen arkitektoniske indvendinger er mod det ansøgte, hvorfor projektet anbefales.

Vedhæftet fremsendelsesmailen er videre udtalelse af 8. januar 2025 fra Nationalmuseet, der vedrører flere kirker i Bogense Provsti omfattet af et projekt om opstilling af ladestandere i provstiet. Vedrørende Gerskov Kirke fremgår følgende:

” ...

- Vedr. Gerskov Kirke (Lunde hrd., Odense amt)  
*Placering:* Ingen bemærkninger  
*Dimension og type:* Ingen bemærkninger  
*Ind-/udsigt:* Ingen bemærkninger

*Vedr. anlægs- og gravearbejde:* Ladestanderen er placeret udenfor kirkegårdsdiget. Arkæologiske problemstillinger ifm. opstillingen skal drøftes med det lokale statsanerkendte kulturhistoriske museum (Museum Odense) forud for igangsætning af anlægsarbejdet.

...”

### **Fredningsnævnets begrundelse og afgørelse**

Denne afgørelse træffes som en formandsbeslutning på skriftligt grundlag, da det ansøgte, således som det er beskrevet, skønnes at være af underordnet betydning i forhold til fredningens formål, jf. forretningsordenens § 10, stk. 5.

Den ansøgte ladestander er placeret på en parkeringsplads tæt på vejen, Et stykke væk fra kirken og op ad én hæk og bag en anden hæk, hvilket sammen med ladestanderens størrelse gør, at det ansøgte efter omstændighederne ikke findes at påvirke indsigten til eller fra kirken eller dens omgivelser på en måde, der er i strid med fredningens formål.

På denne baggrund og under hensyn til at det ansøgte er et led i kirkens drift til brug for blandt andet besøgende i kirken samt til, at ladestanderen skal opstilles efter krav fra lovgiver, meddeles dispensation som ansøgt.

Det vurderes på baggrund af oplysningerne i sagen om den ansøgte ladestander og placeringen af den på det pågældende sted og på en grusbelagt parkeringsplads, at naturbeskyttelseslovens § 50, stk. 2 ikke er til hinder for den meddelte dispensation. Det vurderes ligeledes allerede under hensyn til afstanden, at det ansøgte ikke skader integriteten af et internationalt naturbeskyttelsesområde, herunder et Natura 2000 område, hvorfor naturbeskyttelseslovens § 50, stk. 3 ikke er til hinder for den meddelte dispensation.

Dispensationen er givet i medfør af naturbeskyttelseslovens § 50, stk. 1. Der er ved denne dispensation ikke meddelt afgørelse efter eventuel anden relevant lovgivning.

Der kan klages over denne afgørelse til Miljø- og Fødevareklagenævnet. Klagefristen udløber 4 uger efter, at afgørelsen er meddelt.

Klage skal ske via nævnets klageportal, som der linkes til på <https://kpo.naevneneshus.dk>, hvor der også er nærmere vejledning i klageproceduren, se <https://naevneneshus.dk>.

Det er en betingelse for Miljø- og Fødevareklagenævnets behandling af en klage, at den, der klager indbetaler et gebyr på 900 kr. for privatpersoner og 1.800 kr. for virksomheder og organisationer. Der kan findes nærmere vejledning om betaling af klagegebyr på Nævnenes hus' hjemmeside [www.naevneneshus.dk](http://www.naevneneshus.dk).

Tilladelsen må ikke udnyttes før klagefristen er udløbet, eller behandling af en eventuel klage måtte være afsluttet.

Tilladelsen bortfalder, hvis den ikke er udnyttet inden 3 år efter, den er givet, jf. naturbeskyttelseslovens § 50, stk. 1, jf. § 66, stk. 2.

A handwritten signature in blue ink, appearing to be 'Anni Højmark', with a long horizontal stroke extending to the right.

Anni Højmark  
formand