

Afgørelser – Reg. nr.: 02091.00

Fredningen vedrører: Allese Kirke

Domme

Taksationskommissionen

Naturklagenævnet

Overfredningsnævnet

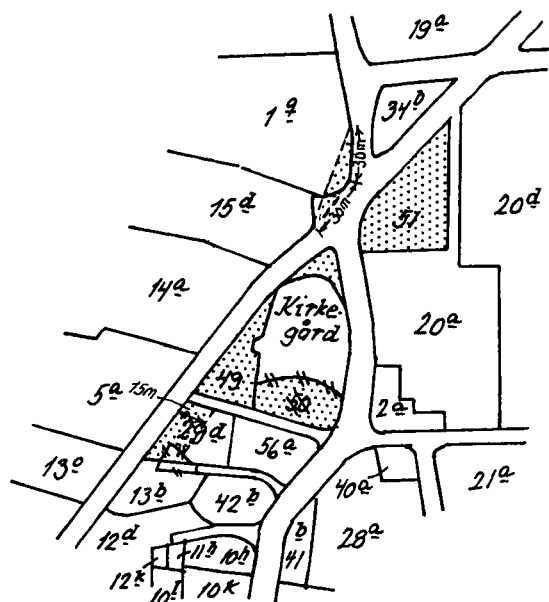
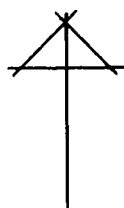
Fredningsnævnet

**03-12-1953, 31-12-1953,
31-05-1954**

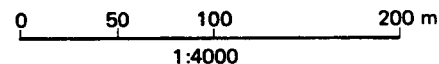
Kendelser

Deklarationer

FREDNINGSNÆVNET>



Kommune: Odense
 Ejerlav: Allese by
 Sogn: Allese



| Matr. nr. | Dekl./Kendelse dato | Tinglyst dato | Bemærkninger |
|-----------------|---------------------|---------------|--|
| 1 ^a | 3/12-1953 | 5/12-1953 | Del af 1 ^a . |
| 29 ^d | 3/12-1953 | 5/12-1953 | Del af 29 ^d . Forbehold ang. bibeholdelse af nuværende beplantning og ang. nyplantning med lavstammede frugttræer. |
| umatr. areal | 31/5-1954 | 3/6-1954 | Del af umatr. gadeareal. For de efterfølgende matr. nre. gælder følgende bestemmelse: Så længe arealerne administreres af de kirkelige myndigheder, træffer kirkeministeriet afgørelse om nyplacering af bygninger m.m.. |
| 49 | 31/5-1954 | 3/6-1954 | Hele 49. |
| 51 | 31/5-1954 | 3/6-1954 | Hele 51. |
| umatr. areal | 31/5-1954 | 3/6-1954 | Del af umatr. kirkegårdsareal. Tidl. 50. |

Matr. nr.

Anmelder:

l. g. Allese by og sogn

Matrikulationskommissionen
for
Odense AmtsrådskredsF r e d n i n g s b e s t e m m e l s e r

Som led i fredningsmyndighedernes bestræbelser for at sikre

Allese kirkes omgivelser mod bebyggelse og andre
udsigtshindrende foranstaltninger er undertegnede bankfuldmægtig

Osvald Bang

indgået på uden vederlag at pålægge min ejendom, matr. nr. l g

Allese by og sogn

skydsat for hartkorn

0 tdr. 1 skp. 2 fdk. 1 3/4 alb., følgende bestemmelser:

På den på vedhæftede kort med rød farve viste del af

ejendommen

må der ikke bygges eller plantes, midlertidigt eller stedsevarende, således at udsigten til og fra kirken hindres. Ej heller

må der foretages ombygning, anbringes transformatorstationer, telefon- og telegrafmaster og lignende; der må ej heller opsættes skure, udsalgssteder, isboder, vogne til beboelse eller opbevaring af redskaber eller lignende skønhedsforstyrrende genstande.

~~Det fredede område findes indtegnet på vedhæftede kort.~~Den originale kortkalke opbevares i tinglysningsakten for
matr. nr. 49 m.fl. Allese by og sogn

Ovennævnte bestemmelser kan uden udgift for mig tinglyses

på nævnte ejendom med påtaleret for naturfredningsnævnet for
Odense amtsrådskreds og for menighedsrådet for Allese sogn

~~Matr. nr.~~ ~~udgør ix forening med~~
~~matr. nr.~~ ~~et landbrug.~~

Med hensyn til servituter og byrder henvises til ejendommens
blad i tingbogen.

Allese , den 9. november 1953.

H.C. Bang

Overensstemmende med det på mødet den 21. september 1953
vedtagne modtager og godkender naturfredningsnævnet for Odense
amtsrådskreds foranstående fredningsbestemmelser, der bedes lyst
som byrde på matr. nr. 1 q Allese by og sogn

Naturfredningsnævnet for Odense amtsrådskreds,
den 3. december 1953.

Ringberg.

Tinglyst i Bogense købstad m.v. den 5. december 1953 med
anmærkning: Ejendommen er behæftet med 14.000 kr. til østifternes
Kreditforening og 10.000 kr. private midler.

Genpartens Rigtighed bekræftes.

30 JAN 1954

Ligningsmyndigheden for Odense Amt

FREDNINGSNÆVNET>

Matr. nr.

Anmeldor:

29 d Allese by og sogn

Naturfredningsnævnet
for
Odense AmtsrådskredsF r e d n i n g s b e s t e m m e l s e r

Som led i fredningsmyndighedernes bestræbelser for at sikre
Allese kirkes omgivelser mod bebyggelse og andre
udsigtshindrende foranstaltninger er undertegnede husejer

Lars Christian Larsen
indgået på uden vederlag at pålægge min ejendom, matr. nr. 29 d
Allese by og sogn skyldsat for hartkorn

0 tdr. 0 skp. 0 fdk. 2 $\frac{1}{2}$ alb., følgende bestemmelser:

På den del af ejendommen, der er afmærket med rød farve på
vedhæftede rids,

må der ikke bygges eller plantes, midlertidigt eller stedsevarende, således at udsigten til og fra kirken hindres. Ej heller må der foretages ombygning, anbringes transformatorstationer, telefon- og telegrafmaster og lignende; der må ej heller opsættes skure, udsalgssteder, isboder, vogne til beboelse eller opbevaring af redskaber eller lignende skønhedsforstyrrende genstande.

Jeg forbeholder mig ret til at bibeholde den nuværende beplantning, herunder et pæretræ, 1 asketræ og 1 poppel. Endvidere forbeholder jeg mig ret til at plante lavstammede frugttræer på arealet.
Det fredede område findes indtegnet på vedhæftede kort.

Den originale kortkalke opbevares i tinglysningsakten for
matr. nr. 49 m.fl. Allese by og sogn

Ovennævnte bestemmelser kan uden udgift for mig tinglyses

på nævnte ejendom med påtaleret for naturfredningsnævnet for
Odense amtsrådskreds og for menighedsrådet for Allese sogn

~~Matr. nr. 29~~ udgør ~~ix~~ forening med
~~matr. nr. 29~~ et landbrug

Med hensyn til servituter og byrder henvises til ejendommens
blad i tingbogen.

Allese , den 9. november 1953.
Lars Chr. Larsen

Overensstemmende med det på mødet den 21. september 1953
vedtagne modtager og godkender naturfredningsnævnet for Odense
amtsrådskreds foranstående fredningsbestemmelser, der bedes lyst
som byrde på matr. nr. 29 d Allese by og sogn

Naturfredningsnævnet for Odense amtsrådskreds,
den 31 december 1953.
Ringberg.

tinglyst den 5. december 1953 i Bogense købstad m.v. med an-
mærkning: Ejendommen er benæftet med 3.800 kr. til Husmandskredit-
foreningen.

Genpartens Rigtighed bekræftet

30 JAN. 1954

FREDNINGSNÆVNET>

Genpartens rigtighed bekræftes.
NATURFREDNINGSNÆVNET FOR ODENSE AMTSRÅDSKREDS, den 10. februar 1955.
M/rl.

om flytning af bygninger, ombygninger og tilbygninger på den til præsteembedet hørende have med gårdsplads samt den del af præstegårdens areal, der ligger i umiddelbar tilknytning til og nærhed af præstegårdens bygninger, så længe disse arealer administreres af de kirkelige myndigheder.

Det fredede område findes indtegnet på vedhæftede kort. Den originale kortkalkule opbevares i tinglysningsakten for matr. nr.

For fredningen ydes ingen erstatning. Menighedsrådet er indforstået med, at ovennævnte fredningsbestemmelser tinglyses på ejendommen med påtaleret for naturfredningsnævnet for Odense amtsrådsreds og - hvis et areal sælges - tillige for menighedsrådet.

Matr. nr. ~~xxxxxx~~ udgør i forening med ~~xxxxxxxxxxxx~~ et landbrug.

Med hensyn til servituter og byrder henvises til ejendommens blad i tingbogen.

Allese, den 27. januar 1954

På Allese menighedsråds vegne:
Erik Knudsen
fmd.

Overensstemmende med vedtagelse på møde den 21. september 1953 modtager og godkender naturfredningsnævnet for Odense amtsrådsreds foranstående fredningsbestemmelser, der bedes lyst som byrde på ~~xxxxxxxx~~ ovennævnte matr. nrr.

Naturfredningsnævnet for Odense amtsrådsreds,

Det tiltrædes, at nærværende fredningsbestemmelser ^{den 31. maj 1954.} tinglyses som servitutstiftende på den Allese kirke tilhørende ~~ejendom~~ matr. nr. 49 og 50, Allese sogn, og at ~~nærværende fredningsbestemmelser~~ ^{den 31. maj 1954.} tinglyses som servitutstiftende på den Allese kirke tilhørende ~~ejendom~~ matr. nr. 49 og 50, Allese sogn. E.B.

Kirkeministeriet, den 30. april 1954. Federsén ekspsekr.
Tinglyst i Bogen på Købstad den 3. juni 1954. med anmærkning: matr. nr. 50 er udgået af Børikken og arealet inddraget under kirkegården, på hvis blad i tingbogen. Serriksen, eksp. teret.

Matr. nr.
51 Allese by og sogn

Anmelder:
Naturfredningsnævnet for
Odense amtsrådsreds.

F r e d n i n g s b e s t e m m e l s e

Undertegnede menighedsråd for **Allese sogn, Næsbyhovedbroby kirke-distrikt og Næsby kirke-distrikt** ~~xxxxx~~ bestemmer herved under forbehold af kirkeministeriets godkendelse, at der pålægges ejendommen matr. nr. **51 Allese by og sogn** skyldsats for hartkorn 0 tdr. 0 skp. 2 fdk.

0 alb., følgende fredningsbestemmelser:

På det nævnte matr. nr., der tilhører **Allese-Næsbyhovedbroby præsteembede,**

må der ikke bygges eller plantes, midlertidigt eller stedse-varende, således at udsigten til og fra kirken hindres. Ejhel-ler må der foretages ombygning, anbringes transformatorstationer, telefon- og telegrafmaster og lignende, der må ej heller opstil-les skure, udsalgssteder, isboder, vogne til beboelse eller op-bevaring af redskaber eller lignende skønhedsforstyrrende gen-stande.

Så længe det til præsteembedet hørende nævnte jordtillig-gende administreres af de kirkelige myndigheder, træffer kirke-ministeriet dog - efter indhentet erklæring fra fredningsnævnet - som hidtil afgørelse om nyplacering af bygninger på præstegårds-jorden. Endvidere træffer kirkeministeriet som hidtil afgørelse

om nyplacering af bygninger, ombygninger og tilbygninger på den til præsteembedet hørende have med gårdsplads samt den del af præstegårdens areal, der ligger i umiddelbar tilknytning til og nærhed af præstegårdens bygninger, så længe disse arealer administreres af de kirkelige myndigheder.

Det fredede område findes indtegnet på vedhæftede kort. Den originale kortkalke opbevares i tinglysningsakten for matr.

nr. **49 og 50 Allese by og sogn**

For fredningen ydes ingen erstatning.

Menighedsrådet er indforstået med, at ovennævnte fredningsbestemmelser tinglyses på ejendommen med påtaleret for naturfredningsnævnet for Odense amtsrådsreds og - hvis et areal sælges - tillige for menighedsrådet.

~~Matr. XXXXXX.~~

~~Udsat i forsamling med~~

~~XXXXXXX~~

~~af Ringberg.~~

Med hensyn til servituter og byrder henvises til ejendommens blad i tingbogen.

Allese , den **27. januar 1954.**

For Allese sogns menighedsråd, Næsbyhovedbroby kirkedistrikts menighedsråd og Næsby kirkedistrikts menighedsråd:

Erik Knudsen
fmd. for alle tre menighedsråd

Overensstemmende med vedtagelse på møde den **21. september 1953** modtager og godkender naturfredningsnævnet for Odense amtsrådsreds foranstående fredningsbestemmelser, der bedes lyst som byrde på matr. nr. **51 Allese by og sogn**

Naturfredningsnævnet for Odense amtsrådsreds,

den **31. maj 1954.**
Ringberg.

Det tiltrædes, at nærværende fredningsdeklaration tinglyses som servitutstiftende på matr. nr. 51, Allese by og sogn.

Kirkeministeriet den 30. april

P.M.V.

A.G. Pedersen
eksp.

tinglyst i retskreds nr 41, Bogense købstad m.v. den 3. juni 1954.

Genspartens rigtighed bekræftes,

NATURFREDNINGSNÆVNET FOR ODENSE AMTSRÅDSREDS, den 6. februar 1955.

Ringberg

på nævnte ejendom med påtaleret for naturfredningsnævnet for
Odense amtsrådsreds og for menighedsrådet for Allese sogn

~~XXXXXXXXXX~~.

udgør i forening med
~~XXXXXXXXXXXXXXXXXXXX~~

~~XXXXXXXXXX~~

et landbrugs
~~XXXXXXXXXXXX~~

Med hensyn til servituter og byrder henvises til ejendommens
blad i tingbogen.

Allese , den 13. november 1953.

P.S.V.

Peder Nielsen

Overensstemmende med det på mødet den 21. september 1953
vedtagne modtager og godkender naturfredningsnævnet for Odense
amtsrådsreds foranstående fredningsbestemmelser, der bedes lyst
som byrde på ~~XXXXXXXXXX~~ det fornævnte areal

Naturfredningsnævnet for Odense amtsrådsreds,

den 31. maj 1954.

Ringberg.

Sognerådets foranstående beslutning af 13. november 1953 er godkendt
af Odense amtsråd.

Fyens Stiftamt, den 5. februar 1954.

P.a.v. E.B.


P. K. a. e.

Tinglyst i retskreds nr. 41, Bogense købstad den 3. juni 1954.

--- oOo ---

Genpartens rigtighed bekræftes.

NATURFREDNINGSNÆVNET FOR ODENSE AMTSRÅDSKREDS, den 10. februar 1955



131 /rl.

Justitsministeriets genpartikalkort

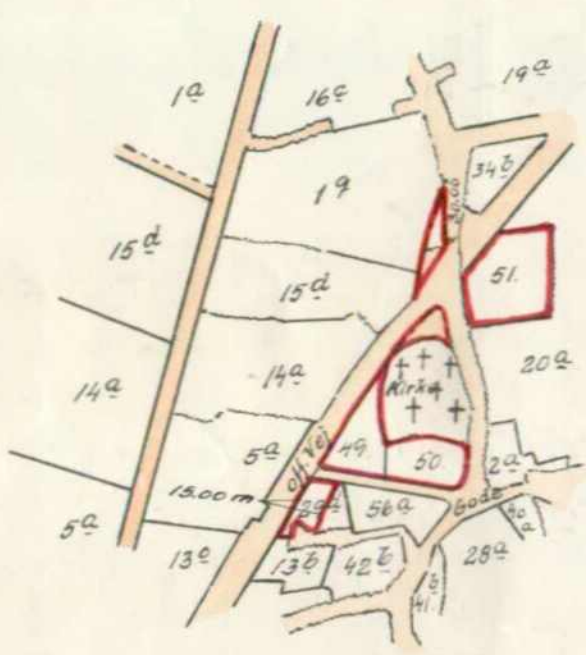
ne kort-genpart er nøjagtig genpart af det originale kort vedrørende

gen af Allerød By og Sogn attesteres herved.

Odenise d. 15. Okt. 1953

Navn:

Landsinspektør



Paa dette Kort er de fredede Arealer indrammet med Rødt.

1:4000

DISPENSATIONER>

Afgørelser – Reg. nr.: 02091.00

Dispensationer i perioden: 25-05-1987

FREDNINGSNÆVNET

FOR

FYNS AMTS NORDLIGE**FREDNINGSKREDS**Domhuset, Albanigade 28
5000 Odense C, Tlf. 09 11 47 12

Odense, den 25. maj 1987.

Frs. j.nr. 49 - 1987.

REG. NR.

2091

Ved en skrivelse af 20. marts 1987 har De anmodet om tilladelse til på vegne menighedsrådet i Allesø at udvide kirkens eksisterende kapel med graverrum, toilet, bad og redskabsrum. Ansøgningen er vedlagt beliggenhedsplan, snittegninger og en beskrivelse. I ansøgningen er bl.a. oplyst, at Fyns Stiftsøvrighed har givet tilladelse til arbejdet.

Fredningsnævnets godkendelse er nødvendig, idet omgivelserne ved Allesø kirke er fredet (provst Exner-fredning).

Af beskrivelsen vedlagt ansøgningen fremgår bl.a. :

"I henhold til Arbejds miljøloven skal der etableres opholdsrum for graveren samt indrettes bruserum.

Arbejdstilsynet Kreds Fyns amt kræver endvidere nu, at der også skal være toilet specielt for graveren.

Endvidere ønsker menighedsrådet, at redskabsrummet får en acceptabel størrelse.

Det nuværende redskabsrum samt kirkegårdens toilet er placeret i den vestre del af kapelbygningen. Indenfor de bestående rammer er der således ikke mulighed for at løse det aktuelle pladsbehov.

Kapelbygningen foreslås udvidet. Da dette ikke kan gennemføres ved en traditionel forlængelse af bygningen mod øst, er der regnet med at placere en udvidelse mod syd.

Udvidelsen og kapelbygningen vil fremtræde som et sammenbygget dobbelthus"....

"Udvidelsen udformes som et traditionelt hus med murede, vandskurede og kalkede ydervægge og overdækket med sadeltag, belagt med røde vingetagsten - samme materialer som er anvendt til kapelbygningen".

"Forslaget kræver nedrivning af det søndre kirkegårdsdiges midterste del, for placering af udvidelse samt for etablering af en indgang vest for denne til den nordlige del af redskabsrummet".

Fyns Amtskommune, fredningsafdelingen, har i en skrivelse af

21. april 1987 meddelt ikke at have indvendinger mod det ansøgte.

Amtskommunen har bl.a. henvist til, at det ansøgte byggeri ikke ifølge registrering foretaget af landsbykirker i Odense kommune vil være til hinder for udsigten til og fra kirken.

J.M.F. 142-3 SN.

Under hensyn til at udsigten til og fra kirken ikke hindres og byggeriet heller ikke iøvrigt anses at stride mod fredningens formål meddeler nævnet i medfør af naturfredningslovens § 34, tilladelse til det ansøgte.

Nævnets afgørelse kan af de i Naturfredningslovens § 13, § 34 og § 58 nævnte personer og myndigheder m.v. indbringes for Overfredningsnævnet. Herom, og om udnyttelse af en tilladelse inden ankefristens udløb, henvises til vedlagte genpart af nævnets fremsendelsesskrivelse af dags dato med uddrag af Naturfredningslovens § 13, § 34 og § 58.


Chr. Siersted.
formand.

Lehn Petersens Tegnestue,
Lahnsgade 63,
5000 Odense c'