

Afgørelser – Reg. nr.:

Fredningen vedrører:

Bemærkninger:

Bemærkninger om formål og bestemmelser:

Denne fredning indeholder ingen udtrykkelig formålsbestemmelse. Formålet må derfor udledes ud fra en fortolkning af fredningsafgørelsen. I dokumentet er de generelle bestemmelser fremhævet. Den fremhævede tekst er vejledende og er fremhævet som hjælp til læseren. Fredningens generelle bestemmelser kan også optræde uden for de markerede områder. Et fuldstændigt billede af formål og bestemmelser forudsætter, at hele afgørelsen fra fredningsnævn og Overfredningsnævnet/klagenævn læses.

[Tryk her for at komme direkte til den vejledende fremhævning af bestemmelserne](#)

Domme:

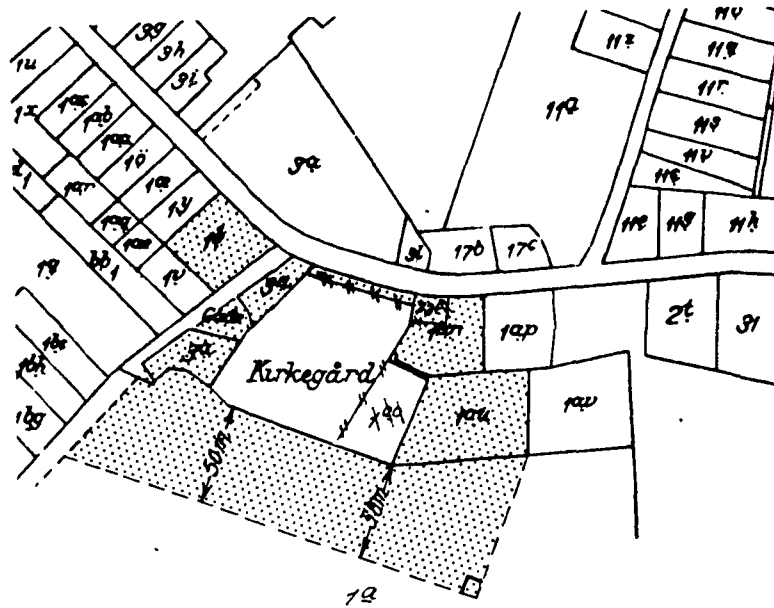
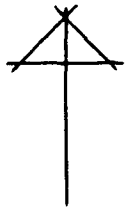
Taksationskommissionen:

Miljø- og Fødevareklagenævnet:

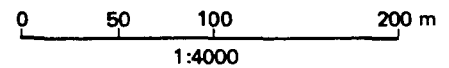
Fredningsnævnet:

Forslag:

Dispensationer: sidst i filen med nyeste til sidst



Kommune: Sønderød
Ejerlav: Sørslev by
Sogn: Sørslev



Matr. nr.	Dekl./Kendelse dato	Tinglyst dato	Bemærkninger
1 ^a	14/12-1953	15/12-1953	Del af 1 ^a . Så længe arealerne administreres af de kirkelige myndigheder, træffer kirkeministeriet afgørelse om nyplacering af bygninger m.m..
1 ^{an} , 1 ^{au} og 22 ^b	18/12-1953	21/12-1953	Hele 1 ^{an} , 1 ^{au} og 22 ^b . Forbehold ang. genopførelse af bygninger på samme sted og ang. beplantning med buske og lavstammede træer.
1 ^b og 3 ^a	3/12-1953	5/12-1953	Hele 1 ^b og del af 3 ^a .
umatr. areal	3/12-1953	5/12-1953	Umatr. gadeareal vest for kirkegården.
umatr. areal	23/3-1954	25/3-1954	Umatr. gadeareal nord for kirkegården.

FREDNINGSNÆVNET >

2 3/3 - 4

~~matr. nr.~~
~~xxxxxxxx~~

Afmelder:

umatrikuleret areal i Sarslev
by, Sarslev sogn

Naturfredningsnævnet for
Odense amtsrådsreds.

F r e d n i n g s b e s t e m m e l s e r

Som led i fredningsmyndighedernes bestræbelser for at sikre
Sarslev kirkes omgivelser mod bebyggelse og andre
udsigtshindrende foranstaltninger er undertegnede amtsråd
for Odense amtsrådsreds

indgået på uden vederlag at pålægge ~~min ejenden matr. nr. det~~
~~xxx~~ nedennævnte umatrikulerede areal ~~xxxxxxxxxxxxxxxx~~ skyldsat for hartkorn

~~tdr. xxx. skp. xxx. fdk. xxx. alb.~~, følgende bestemmelser:

På den græsbevoksede skråning mellem landevejen og kirkegården
og det norlige kirkegårdsdige

Bestemmelser

må der ikke bygges eller plantes, midlertidigt eller stedsevarende,
således at udsigten til og fra kirken hindres. Ej heller
må der foretages ombygning, anbringes transformatorstationer,
telefon- og telegrafmaster og lignende; der må ej heller opsættes
skure, udsalgssteder, isboder, vogne til beboelse eller opbevaring
af redskaber eller lignende skønhedsforstyrrende genstande.

Det fredede område findes indtegnet på vedhæftede kort.

Den originale kortkalke opbevares i tinglysningsakten for
matr. nr. 1 a, Sarslev by og sogn

Ovennævnte bestemmelser kan uden udgift for ~~sig~~ amtsrådet tinglyses

på nævnte ejendom med påtaleret for naturfredningsnævnet for
Odense amtsrådskreds og for menighedsrådet for **Varslev**

sgn

Matr. nr.
XXXXXX

udgør i forening med
XXXXXXXXXXXXXXXXXXXX
et landbrug.
XXXXXX

matr. nr.
XXXXXXXXXXXXXXXXXXXX

Med hensyn til servituter og byrder henvises til ejendommens
blad i tingbogen.

Fyens Stiftamt, Odense amtsrådskreds, 5. februar 1954.
Amtsrådet for Odense amtsrådskreds den

L.B.

1953

F. Kaa

11. juli 1953

Overensstemmende med det på mødet den
11. juli 1953
vedtagne modtager og godkender naturfredningsnævnet for Odense
amtsrådskreds forsamlingen de endelige bestemmelser, der bedes lyst
som byrde på matr. nr.

Naturfredningsnævnet 1954, Odense amtsrådskreds,
den **vingberg.**

Tinglyst i Bogense købstad m.v. den 25. marts 1954.

Genpartens rigtighed bekræftes.

NATURFREDNINGSNÆVNET FOR ODENSE AMTSRÅDSKREDS, den 16 febr. 1955.

181/rj.
Tinglyst

FREDNINGSNÆVNET>

18/
117 53

Matr. nr.

Anmelder:

1 an, 1 au og 22 b

Sørslev by og sogn

Tinglysningsnævnet
for
Odense AmtsrådskredsF r e d n i n g s b e s t e m m e l s e r

Som led i fredningsmyndighedernes bestræbelser for at sikre Sørslev kirkes omgivelser mod bebyggelse og andre udsigtshindrende foranstaltninger er undertegnede centralbestyrerinde frøken Astrid Pedersen, Sørslev, indgået på uden vederlag at pålægge min ejendom, matr. nr. 1 an 1 au og 22 b Sørslev by og sogn skyldsats for hartkorn ialt 0 tdr. 1 skp. 0 fdk. 0 $\frac{1}{2}$ alb., følgende bestemmelser:

På de nævnte parceller må der ikke bygges eller plantes, midlertidigt eller stedsevarende, således at udsigten til og fra kirken hindres. Ej heller må der foretages ombygning, anbringes transformatorstationer, telefon- og telegrafmaster og lignende; der må ej heller opsættes skure, udsalgssteder, isboder, vogne til beboelse eller opbevaring af redskaber eller lignende skønhedsforstyrrende genstande.

Jeg forbeholder mig ret til i tilfælde af brand at genopføre bygningerne på deres nuværende plads. Endvidere forbeholder jeg mig ret til at plante buske og lavstammede træer.

Det fredede område findes indtegnet på vedhæftede kort.

Den originale kortkalke opbevares i tinglysningsakten for matr. nr. 1 a Sørslev by og sogn

Ovennævnte bestemmelser kan uden udgift for mig tinglyses

FREDNINGSNÆVNET >

Matr. nr.

Anmelder:

1 a Særslev by og sogn

Naturfredningsnævnet
for
Odense Amtsraadsreds

F r e d n i n g s b e s t e m m e l s e

Undertegnede menighedsråd for Særslev sogn
sogn bestemmer herved under forbehold af kirkeministeriets god-
kendelse, at der pålægges ejendommen matr. nr. 1 a Særslev by og
sogn skyldsat for hartkorn 1 tdr. 1 skp. 1 fdk.

0 3/4 alb., følgende fredningsbestemmelser:

På den på vedhæftede rits med rød farve viste del af matr. nr.

1 a

må der ikke bygges eller plantes, midlertidigt eller stedse-
varende, således at udsigten til og fra kirken hindres. Ejhel-
ler må der foretages ombygning, anbringes transformatorstationer,
telefon- og telegrafmaster og lignende, der må ej heller opstil-
les skure, udsalgssteder, isboder, vogne til beboelse eller op-
bevaring af redskaber eller lignende skønhedsforstyrrende gen-
stande.

Så længe det til præsteembedet hørende nævnte jordtillig-
gende administreres af de kirkelige myndigheder, træffer kirke-
ministeriet dog - efter indhentet erklæring fra fredningsnævnet -
som hidtil afgørelse om nyplacering af bygninger på præstegårds-
jorden. Endvidere træffer kirkeministeriet som hidtil afgørelse

om nyplacering af bygninger, ombygninger og tilbygninger på den til præsteembedet hørende have med gårdsplads samt den del af præstegårdens areal, der ligger i umiddelbar tilknytning til og nærhed af præstegårdens bygninger, så længe disse arealer administreres af de kirkelige myndigheder.

~~Det fredede område findes indtegnet på vedhæftede kort.~~
Den originale kortkalkule opbevares i tinglysningsarkivet for matr. nr. ~~XXXX~~ ~~XXXX~~.

For fredningen ydes ingen erstatning.

Menighedsrådet er indforstået med, at ovennævnte fredningsbestemmelser tinglyses på ejendommen med påtaleret for naturfredningsnævnet for Odense amtsrådskreds og - hvis et areal sælges - tillige for menighedsrådet.

Matr. nr. ~~XXXX~~ ~~XXXX~~ og ~~XXXX~~ ~~XXXX~~ forening med et behandlings

Med hensyn til servituter og byrder henvises til ejendommens blad i tingbogen.

Særslev, den 10. november 1953.
F.m.v.
Simon P. Simonsen

Overensstemmende med vedtagelse på møde den 11. juli 1953 modtager og godkender naturfredningsnævnet for Odense amtsrådskreds foranstående fredningsbestemmelser, der bedes lyst som byrde på matr. nr. 1 a af Særslev by

Naturfredningsnævnet for Odense amtsrådskreds,

kh den 14. december 1953.
Ringberg. 42b
j. nr. 2 G 1602

Det tiltrædes, at nærværende fredningsdeklaration tinglyses som servitutstiftende på matr. nr. 1 a Særslev by og sogn Kirkeministeriet, den 1. december 1953

Kirkeministeriet F.m.v.
E.B.
A.G. Pedersen

tinglyst i Odense købstad m.v. den 15. december 1953.

Genpartens Rigtighed bekræftes.
30.11.1954

FREDNINGSNÆVNET>

Matr. nr.

Anmelder:

1 b og 3 a Sørslev by
og sogn m.m.

Naturfredningsnævnet
for
Odense Amtsrådsreds

F r e d n i n g s b e s t e m m e l s e r

Som led i fredningsmyndighedernes bestræbelser for at sikre
Sørslev kirkes omgivelser mod bebyggelse og andre
udsigtshindrende foranstaltninger er undertegnede kommunalbestyrelse
for Sørslev kommune
indgået på uden vederlag at pålægge ~~minejendomme~~, matr. nr. 1 b
og 3 a Sørslev by og sogn skyldsats for hartkorn ialt

0 tdr. 1 skp. 3 fdk. 1 3/4 alb., følgende bestemmelser:
samt den umatrikulede plads vest for kirkegården følgende bestemmelser:
På matr. nr. 1 b og på de lodder af matr. nr. 3 a, der ligger
vest for kirkegården, samt på den nævnte plads

må der ikke bygges eller plantes, midlertidigt eller stedsevarende,
således at udsigten til og fra kirken hindres. Ej heller
må der foretages ombygning, anbringes transformatorstationer,
telefon- og telegrafmaster og lignende, der må ej heller opsættes
skure, udsalgssteder, isboder, vogne til beboelse eller opbevaring
af redskaber eller lignende skønhedsforstyrrende genstande.

Det fredede område findes indtegnet på vedhæftede kort.
Den originale kortkalkule opbevares i tinglysningsakten for
matr. nr. 1 a Sørslev by og sogn

sognerådet

Ovennævnte bestemmelser kan uden udgift for ~~sig~~ tinglyses

på nævnte ejendom med påtaleret for naturfredningsnævnet for
Odense amtsrådsreds og for menighedsrådet for Sørslev sogn

~~matr. nr.~~ udgør i forening med
~~matr. nr.~~ et landbrug.

Med hensyn til servituter og byrder henvises til ejendommens
blad i tingbogen.

Sørslev , den 9. november 1953.

F.s.v.

R.H. Rasmussen

sognerådsformand

Overensstemmende med det på mødet den 11. juli 1953.
vedtagne modtager og godkender naturfredningsnævnet for Odense
amtsrådsreds foranstående fredningsbestemmelser, der bedes lyst
som byrde på ~~matr. nr.~~ det fornævnte område

Naturfredningsnævnet for Odense amtsrådsreds,

den 3. december 1953

Rinberg.

Sognerådets foranstående beslutning af 9/11 1953 godkendes
herved.

Odense amtsråd, den 27. november 1953.

P.a.v.

Højrup

tinglyst i Odense købstad m.v. den 5. december 1953.

Genpartens Rigtighed bekræftes

30.12.1953

KORT >

Justitieministeriets genpartkalkylærred.

denne kort-genpart er nøjagtig genpart af det originale kort vedrørende
terræn af Sønderby og Sogst. attesteres herved.

Odense d. 9. Oktober 1953

Navn:

[Signature]
Landinspektør



Paa dette kort er de fredede arealer indrammet med Rødt.

1:4000

DISPENSATIONER>

Afgørelser - Reg. nr.:

Herunder ses afgørelser i dispensationssager for denne fredning

Ved skrivelse af 25. april 1985 har De for Menighedsrådet for Sørslev sogn søgt om tilladelse til at opføre en nybygning til brug for graveren indenfor det kirkefredede område i henhold til en sagen vedlagt beskrivelse af nogle sagen vedlagte tegninger.

Sagen har af nævnet været forelagt Fyns Amtskommune, fredningsafdelingen, der ved sagens tilbagesendelse har udtalt:

" Den ansøgte placering af nybygningen vil ikke få nogen indflydelse på kirken set fra større afstande. Derimod vil nybygningen efter fredningsafdelingens opfattelse i et vist omfang få negativ indflydelse på nærmiljøet, idet bygningen delvis vil hindre den værdifulde udsigt fra kirkegården ned mod den gamle, stråttækte præstebolig.

Det fremgår af ansøgningen, at Fyns Stiftsøvrighed- og dermed formentlig menighedsrådet - har godkendt det ansøgte Fredningsafdelingen skal foreslå, at fredningsnævnet indkalder til et møde på stedet, inden afgørelse i medfør af fredningsbestemmelserne træffes, med henblik på at sikre, at der ikke kan peges på en bedre løsning for byggeriets gennemførelse.

Det omhandlede område indgår som en del af lokalplan nr. 20 endeligt vedtaget af kommunalbestyrelsen den 4. maj 1981 (areal i byzone). "

Under nævnets behandling af sagen er projektet efter henstilling fra nævnet ændret derhen, at nybygningen er flyttet udenfor kirkegården og foreligger nu i den endelige udformning til behandling som "revidere forslag til udformning og placering af graverhus", dateret 27. september 1985.

Nævnet har i sagens anledning afholdt besigtigelsesmøder 2 gange. Om det herunder passerede henvises til vedlagte udskrifter af nævnets forhandlingsprotokol.

Således foranlediget meddeler nævnet tilladelse til opførelse af den omhandlede nybygning i overensstemmelse med Deres forslag af 27. september 1985.

Nævnets afgørelse kan påklages til Overfredningsnævnet af de i naturfredningslovens § 34 stk. 2 nævnte personer, institutioner og foreninger. Herom og om den manglede mulighed for at udnytte en tilla-

delse eller dispensation før klagefristens udløb henvises til vedlagte
fotokopi af naturfredningslovens § 34, § 13 og § 58.

H.P.Pedersen

Lehn Petersens Tegnestue
Lahnsgade 63
5000 Odense C.

**FREDNINGSNÆVNET
FOR
FYNS AMT**

Toftevej 31, 5610 Assens
Tlf. 64 71 10 20 - Telefax 64 71 55 20

Dato: 20.02.95.

Journal nr.: frs. 69/94.

Fyns Amt
Miljø- og Arealafdelingen
Amtsgården
Ørbækvej 100
5220 Odense SØ

Ved skrivelse af 21. december 1994 har Fyns Amt fremsendt en ansøgning fra Menighedsrådet for Sørslev kirke om tilladelse til skovrejsning på ejendommen matr. nr. 1-a, Sørslev by, Sørslev.

En del af ejendommen er omfattet af en fredningsdeklaration af 10. november 1953. I henhold til deklarationen må der ikke foretages beplantning, således at udsigten til og fra kirken hindres.

Fredningsnævnet har afholdt møde og besigtigelse i sagen.

Ansøgeren redegjorde under mødet for ansøgningen og nævnte bl.a., at menighedsrådet har mulighed for at opnå EU-støtte til en beplantning, og da arealet ikke længere var rentabelt til bortforpagtning til landbrugsformål, ønskede man i stedet for at lave et rekreativt område for byens borgere, hvorved også blev fremhævet, at det nye skovområde vil blive forbundet til en nærliggende skov.

Det omhandlede areal andrager ca. 2,75 ha.

Fyns Amt har udtalt sig imod det ansøgte under henvisning til, at det ansøgte strider mod fredningens formål.

Kommunen og Danmarks Naturfredningsforening har ikke haft bemærkninger til det ansøgte.


Fredningsnævnet skal udtale:

Fredningsnævnet meddeler herved, at nævnet enstemmigt har besluttet at meddele afslag til det ansøgte, idet det ansøgte efter nævnets opfattelse vil stride mod fredningens formål, idet en gennemførelse af beplantningen det pågældende sted vil hindre den fri udsigt til og fra kirken. En beplantning vil bevirke, at udsigten til det åbne land med årene vil være væk.

Afgørelsen er truffet i medfør af naturbeskyttelseslovens § 50.

Nævnets afgørelse kan i medfør af naturbeskyttelseslovens § 78, stk. 2, indbringes for Naturklagenævnet af de i samme lovs § 86 nævnte klageberettigede. Klagen indgives skriftligt til fredningsnævnet, der videresender klagen til Naturklagenævnet.

Klagefristen er 4 uger fra den dag, afgørelsen er meddelt den klageberettigede.


S. Raunholt
næstformand

/it

Formandsafgørelse af 21. april 2025

Ansøgning om dispensation til etablering af ladestander, Særslev kirke

Fyns Stift har ved mail af 10. januar 2025 på vegne af Særslev Ejlby Menighedsråd fremsendt en ansøgning om dispensation til opstilling af en ladestander på matr.nr. 3r Særslev By, Særslev med adressen Kirkevej 2, Særslev, 5471 Søndersø.

Denne afgørelse er truffet på skriftligt grundlag som en formandsbeslutning i henhold til forretningsordenens § 10, stk. 5.

Sagsfremstilling

Af ansøgningen, der er dateret den 4. december 2024, fremgår blandt andet følgende:

” ...

Særslev Ejlby Melby menighedsråd ønsker at opføre en ladestander på Særslev kirkes parkeringsplads udenfor kirkegårdsdiget, se Bilag A. Ønsket om etableringen af ladestanderen sker grundet bekendtgørelse om forberedelse til og etablering af ladestander i forbindelse med bygninger (ladestanderbekendtgørelsen).

Ladestanderen ønskes opført på matrikel nr. 1a, Særslev By, Særslev / 380858, Kirkevej 2, Særslev, 5471 Søndersø. Visualisering af placeringen, samt specifikationer om ladestanderen fremgår af Bilag A og B. nedenfor.

...

Menighedsrådet har bedt stiftet fremsende sagen til Fredningsnævnet på menighedsrådets vegne med anmodning om godkendelse som nævnt i fredningsbestemmelsen.

...

Sagen har i forståelse med menighedsråd og provstiudvalg været forelagt Nationalmuseet og den kgl. bygningsinspektør, som begge har anbefalet at der meddeles dispensation fra fredningen. Konsulentudtalelserne vedlægges til orientering.

...”

Vedhæftet ansøgningen er oversigtsfoto og visualiseringer visende placeringen af ladestanderen, samt foto og specifikationer på ladestanderen.

Af specifikationerne for ladestanderen fremgår blandt andet, at der er tale om en EBG Compleo, IEC 61851/Mode 3, 22KW ladestander med 2 udtag, og at målene på ladestanderen er: h: 1399 mm, b: 400 mm, d: 225 mm. Af fotoet fremgår, at ladestanderen er grøn.

Det bemærkes, at ansøger har oplyst fejlagtigt matr.nr. i sin ansøgning. Rette matr.nr. er som anført øverst i afgørelsen.

Vedhæftet er videre en tilladelse til det ansøgte af 10. januar 2025 fra Stiftsøvrigheden.

Fyns Stift har som følge af en forespørgsel fra fredningsnævnet på vegne af ansøgeren fremsendt et forslag til en ændret placering af ladestanderen ved mail af 11. april 2025.



På kortet er den omtrentlig placering af det ansøgte vis med en rød prik. Fredningen er vist med blå skravering.

Fredningen

Det ansøgte ligger inden for fredningen af Særslev Kirkes omgivelser, der blev fredet ved overenskomst af 3. december 1953, tinglyst den 5. december 1953. Der er tale om et indhold svarende til en sædvanlig Exnerfredning:

”...må der ikke bygges eller plantes, midlertidigt eller stedsevarende, således at udsigten til og fra kirken hindres. Ej heller må der foretages ombygning, anbringes transformatorstationer, telefon- og telegrafmaster og lignende; der må ej heller opsættes skure, udsalgssteder, isboder, vogne til beboelse eller opbevaring af redskaber eller lignende skønhedsforstyrrende genstande”

Høring

Fyns Stift har i ansøgningen oplyst, at Stiftsøvrigheden indstiller sagen til godkendelse som ansøgt.

Vedhæftet fremsendelsesmailen er udtalelse af 3. januar 2025 fra den Kgl. Bygningsinspektør, der oplyser, at der ingen arkitektoniske indvendinger er mod det ansøgte, hvorfor projektet anbefales.

Vedhæftet fremsendelsesmailen er videre udtalelse af 8. januar 2025 fra Nationalmuseet, der vedrører flere kirker i Bogense Provsti omfattet af et projekt om opstilling af ladestandere i provstiet. Vedrørende Særslev Kirke fremgår følgende:

” ...

- Vedr. Særslev Kirke (Skovby hrd., Odense amt)

Placering: Ingen bemærkninger

Dimension og type: Ingen bemærkninger Ind-/udsigt: Ingen bemærkninger

Vedr. anlægs- og gravearbejde: Ladestanderen er placeret udenfor kirkegårdsdiget. Arkæologiske problemstillinger ifm. opstillingen skal drøftes med det lokale statsanerkendte kulturhistoriske museum (Museum Odense) forud for igangsætning af anlægsarbejdet.

...”

Fredningsnævnets begrundelse og afgørelse

Denne afgørelse træffes som en formandsbeslutning på skriftligt grundlag, da det ansøgte, således som det er beskrevet, skønnes at være af underordnet betydning i forhold til fredningens formål, jf. forretningsordenens § 10, stk. 5.

Den ansøgte ladestander er placeret på en parkeringsplads helt ud mod vejen i udkanten af fredningen, længst muligt fra kirken og lidt lavere i terrænet end kirken, hvilket sammen med ladestanderens størrelse og udseende gør, at det ansøgte ikke findes at påvirke indsigten til eller fra kirken eller dens omgivelser på en måde, der er i strid med fredningens formål.

På denne baggrund og under hensyn til at det ansøgte er et led i kirkens drift til brug for blandt andet besøgende i kirken samt til, at ladestanderen skal opstilles efter krav fra lovgiver, meddeles dispensation til den senest foreslåede placering af ladestanderen længst væk fra kirken.

Det vurderes på baggrund af oplysningerne i sagen om den ansøgte ladestander og placeringen af den på det pågældende sted og på en asfalteret parkeringsplads, at naturbeskyttelseslovens § 50, stk. 2 ikke er til hinder for den meddelte dispensation. Det vurderes ligeledes allerede under hensyn til afstanden, at det ansøgte ikke skader integriteten af et internationalt naturbeskyttelsesområde, herunder et Natura 2000 område, hvorfor naturbeskyttelseslovens § 50, stk. 3 ikke er til hinder for den meddelte dispensation.

Dispensationen er givet i medfør af naturbeskyttelseslovens § 50, stk. 1. Der er ved denne dispensation ikke meddelt afgørelse efter eventuel anden relevant lovgivning.

Der kan klages over denne afgørelse til Miljø- og Fødevarerklagenævnet. Klagefristen udløber 4 uger efter, at afgørelsen er meddelt.

Klage skal ske via nævnets klageportal, som der linkes til på <https://kpo.naevneneshus.dk>, hvor der også er nærmere vejledning i klageproceduren, se <https://naevneneshus.dk>.

Det er en betingelse for Miljø- og Fødevarerklagenævnets behandling af en klage, at den, der klager indbetaler et gebyr på 900 kr. for privatpersoner og 1.800 kr. for virksomheder og organisationer. Der kan findes nærmere vejledning om betaling af klagegebyr på Nævnenes hus' hjemmeside www.naevneneshus.dk.

Tilladelsen må ikke udnyttes før klagefristen er udløbet, eller behandling af en eventuel klage måtte være afsluttet.

Tilladelsen bortfalder, hvis den ikke er udnyttet inden 3 år efter, den er givet, jf. naturbeskyttelseslovens § 50, stk. 1, jf. § 66, stk. 2.

A handwritten signature in blue ink, appearing to be 'AH' with a long horizontal stroke extending to the right.

Anni Højmark
formand