

Afgørelser – Reg. nr.: 02088.00

Fredningen vedrører: Hjadstrup Kirke

Domme

Taksationskommissionen

Naturklagenævnet

Overfredningsnævnet

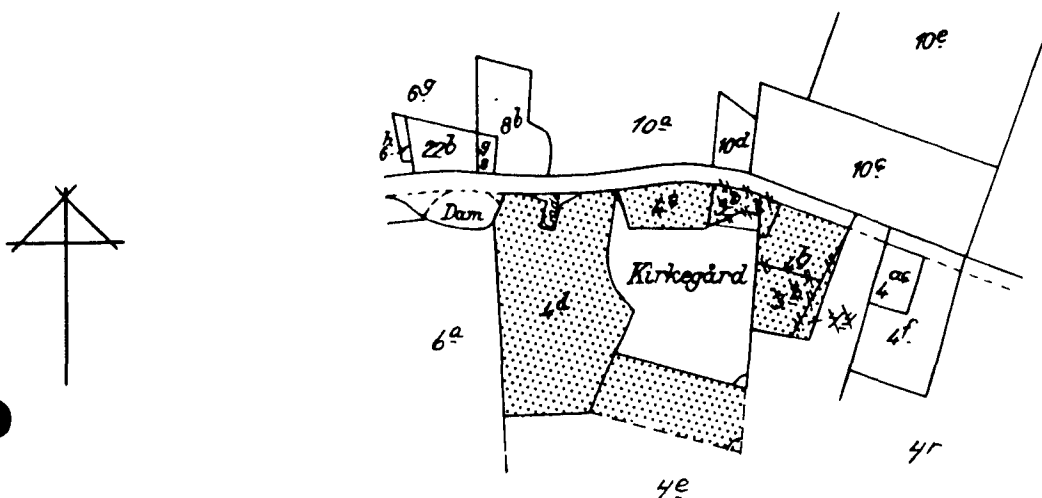
Fredningsnævnet

**03-12-1953, 04-06-1954,
23-03-1954**

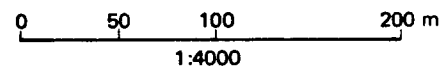
Kendelser

Deklarationer

FREDNINGSNÆVNET>



Kommune: Otterup
 Ejerlav: Hjadstrup by
 Sogn: Hjadstrup



Matr. nr.	Dekl./Kendelse dato	Tinglyst dato	Bemærkninger
4 ^b	23/3-1954	25/3-1954	Hele 4 ^b . Tidl. 3 ^b , 4 ^b og 4 ^y .
4 ^c 4 ^d og	4/6-1954	5/6-1954	Hele 4 ^c og 4 ^d . Sålønge arealerne administreres af de kirkelige myndigheder, træffer kirkeministeriet afgørelse om nyplacering af bygninger m.m..
4 ^e	3/12-1953	5/12-1953	Del af 4 ^e .
umatr. areal	23/3-1954	25/3-1954	Del af umatr. gadeareal. Tidl. 3 ^b og 4 ^b .

Matr. nr.

Anmelder:

4 e Hjadstrup by og sognNaturfredningsnævnet
for
Odense AmtsrådsredsF r e d n i n g s b e s t e m m e l s e r

Som led i fredningsmyndighedernes bestræbelser for at sikre
Hjadstrup kirkes omgivelser mod bebyggelse og andre
 udsigtshindrende foranstaltninger er undertegnede **husmand**
Søren Peder Sørensen, Hjadstrup
 indgået på uden vederlag at pålægge min ejendom, matr. nr. 4 e
 Hjadstrup by og sogn skyldsæt for hartkorn
 0 tdr. 4 skp. 2 fdk. $2\frac{1}{2}$ alb., følgende bestemmelser:

På den på vedhæftede rids med rød farve viste del af matr. nr.
 4 e
 må der ikke bygges eller plantes, midlertidigt eller stedsevarende,
 således at udsigten til og fra kirken hindres. Ej heller
 må der foretages ombygning, anbringes transformatorstationer,
 telefon- og telegrafmaster og lignende; der må ej heller opsættes
 skure, udsalgssteder, isboder, vogne til beboelse eller opbeva-
 ring af redskaber eller lignende skønhedsforstyrrende genstande.

Det fredede område findes indtegnet på vedhæftede kort.
 Den originale kortkalke opbevares i tinglysningsakten for
 matr. nr. \times 3 b Hjadstrup by og sogn

Ovennævnte bestemmelser kan uden udgift for mig tinglyses

på nævnte ejendom med påtaleret for naturfredningsnævnet for
Odense amtsrådskreds og for menighedsrådet for Hjadstrup
sogn

~~Matrxxxx~~

~~xndgørxixforeningxnd~~

~~matrxxxxr.~~

~~etxlandbrugix~~

Med hensyn til servituter og byrder henvises til ejendommens
blad i tingbogen.

Hjadstrup , den 19.november 1953.

Søren Sørensen

Overensstemmende med det på mødet den 23. juli 1953.
vedtagne modtager og godkender naturfredningsnævnet for Odense
amtsrådskreds foranstående fredningsbestemmelser, der bedes lyst
som byrde på ~~matrxxxxr~~ ovennævnte ejendom

Naturfredningsnævnet for Odense amtsrådskreds,

den 3.december 1953.

Ringberg.

tinglyst i Odense købstad m.v. den 5. december 1953.

Genpartens Rigtighed bekræftes

30 JAN 1954

FREDNINGSNÆVNET>

Matr. nr.

4 c og 4 d, Hjadstrup by og sogn

Anmelder:

Naturfredningsnævnet for Odense
amtsrådsreds.

F r e d n i n g s b e s t e m m e l s e

Undertegnede menighedsråd for Hjadstrup
sogn bestemmer herved under forbehold af kirkeministeriets god-
kendelse, at der pålægges ~~ejendommen~~ matr. nr. 4 c og 4 d Hjadstrup
by og sogn skyldsatt for hartkorn/^{ialt} 1 skp. 2fdk.
2½ alb., følgende fredningsbestemmelser:

På de nævnte matr. nr. e

må der ikke bygges eller plantes, midlertidigt eller stedse-
varende, således at udsigten til og fra kirken hindres. Ejhel-
ler må der foretages ombygning, anbringes transformatorstationer,
telefon- og telegrafmaster og lignende, der må ej heller opstil-
les skure, udsalgssteder, isboder, vogne til beboelse eller op-
bevaring af redskæber eller lignende skønhedsforstyrrende gen-
stande.

Så længe matr. nr. 4 c tilhører kirken, træffer kirkeministeriet
uanset fredningsdeklarationens bestemmelse om nyopførelse af bygninger
på stedet, for så vidt disse skal tjene kirkelige formål,

Så længe det til præsteembedet hørende nævnte jordtillig-
gende ~~administreres~~ matr. nr. 4 d af de kirkelige myndigheder, træffer kirke-
ministeriet dog - efter indhentet erklæring fra fredningsnævnet -
som hidtil afgørelse om nyplacering af bygninger på præstegårds-
jorden. Endvidere træffer kirkeministeriet som hidtil afgørelse

Genpartens rigtighed bekræftede
Tinglyst i Bogense købstad m.v. d. 5/6 1954
NATURFREDNINGSNÆVNET FOR ODENSE AMTSRÅDSKREDS, den 10. februar 1955 5

118
Ringberg

om nyplacering af bygninger, ombygninger og tilbygninger på den til præsteembedet hørende have med gårdsplads samt den del af præstegårdens areal, der ligger i umiddelbar tilknytning til og nærhed af præstegårdens bygninger, så længe disse arealer administreres af de kirkelige myndigheder.

Det fredede område findes indtegnet på vedhæftede kort. Den originale kortkalke opbevares i tinglysningsakten for matr.

nr. 3 b Hjadstrup by og sogn

For fredningen ydes ingen erstatning.

Menighedsrådet er indforstået med, at ovennævnte fredningsbestemmelser tinglyses på ejendommen med påtaleret for naturfredningsnævnet for Odense amtsrådsreds og - hvis et areal sælges - tillige for menighedsrådet.

~~Matr. nr.~~ ~~xxxxxxx~~ udgør i forening med ~~xxxxxxxxxxxxxxxxxxxx~~
~~xxxxxxxx~~ et landbrug ~~xxxxxxxxxx~~

Med hensyn til servituter og byrder henvises til ejendommens blad i tingbogen.

Hjadstrup, den 29. marts 1954.

.H. Seedorf kasmussen. Johs. Rasmussen. Inger Larsen. N. Petersen
Atrids Bendtsen. Johs. Gjaldbæk. Henry Hansen.

Overensstemmende med vedtagelse på møde den 28. juli 1953. 1951 modtager og godkender naturfredningsnævnet for Odense amtsrådsreds foranstående fredningsbestemmelser, der bedes lyst som byrde på ~~matr. nr.~~ ovennævnte ejendom

Naturfredningsnævnet for Odense amtsrådsreds,
den 4. juni 1954.
Ringberg.

Det tiltrædes, at nærværende fredningsdeklaration tinglyses som ser-
tifikat på matr. nr. 4 c og 4 d Hjadstrup By og sogn.

Arkeministeriet, den 7. maj 1954.

P.M. v.

E.B.

A.G. Pedersen
eksposekr.

FREDNINGSNÆVNET>

Matr. nr.

3 b, 4 b og 4 y
Hjadstrup by og sogn

REGL. NR.
Anmelder:

Naturfredningsnævnet for Odense
amtsrådskreds.

F r e d n i n g s b e s t e m m e l s e r

Som led i fredningsmyndighedernes bestræbelser for at sikre

Hjadstrup kirkes omgivelser mod bebyggelse og andre

udsigtshindrende foranstaltninger er undertegnede kommunalbestyrelse
for Hjadstrup kommune

indgået på uden vederlag at pålægge ~~minxsejendom~~, matr. nr. 3 b
4 b og 4 y Hjadstrup by og sogn

skyldsat for hartkorn ialt

0 tdr. 0 skp. 3 fdk 3/4 alb., følgende bestemmelser:

På de nævnte matr. nre.

må der ikke bygges eller plantes, midlertidigt eller stedsevaren-
de, således at udsigten til og fra kirken hindres. Ej heller
må der foretages ombygning, anbringes transformatorstationer,
telefon- og telegrafmaster og lignende; der må ej heller opsættes
skure, udsalgssteder, isboder, vogne til beboelse eller opbeva-
ring af redskaber eller lignende skønhedsforstyrrende genstande.

Det fredede område findes indtegnet på vedhæftede kort.

~~Den originale kortkølle opbevares i tinglysningsakten for~~

sognerådet
Ovennævnte bestemmelser kan uden udgift for ~~sig~~ tinglyses

på nævnte ejendom med påtaleret for naturfredningsnævnet for
Odense amtsrådsreds og for menighedsrådet for Hjadstrup sogn

~~Matr. nr. 3 b, 4 b og 4 y~~

~~af Hjadstrup by og sogn~~

~~af Hjadstrup by og sogn~~

~~af Hjadstrup by og sogn~~

Med hensyn til servituter og byrder henvises til ejendommens
blad i tingbogen.

Hjadstrup , den 18. november 1953.

For Hjadstrup sogneråd

Rasmus *Rasmussen*

Overensstemmende med det på mødet den 28. juli 1953.
vedtagne modtager og godkender naturfredningsnævnet for Odense
amtsrådsreds foranstående fredningsbestemmelser, der bedes lyst
som byrde på matr. nr. 3 b, 4 b og 4 y Hjadstrup by og sogn

Naturfredningsnævnet for Odense amtsrådsreds,

den 23. marts 1954.

Ringberg.

Sognerådets foranstående beslutning af 18. november 1953 af
Odense amtsråd.

Fyens Stiftamt, den 5. februar 1954.

P. a. v.

E. B.

P. Kaa.

Tinglyst i Bogense købstad m.v. den 25. marts 1954.

Genpartens rigtighed bekræftes.

NATURFREDNINGSNÆVNET FOR ODENSE AMTSRÅDSKREDS, den 10. februar 1955.

14/r1

[Handwritten signature]

Denne kort-genpart er nøjagtig genpart af det originale kort vedrørende
Landskabet af Hjadstrup By og Sogn attesteres herved.

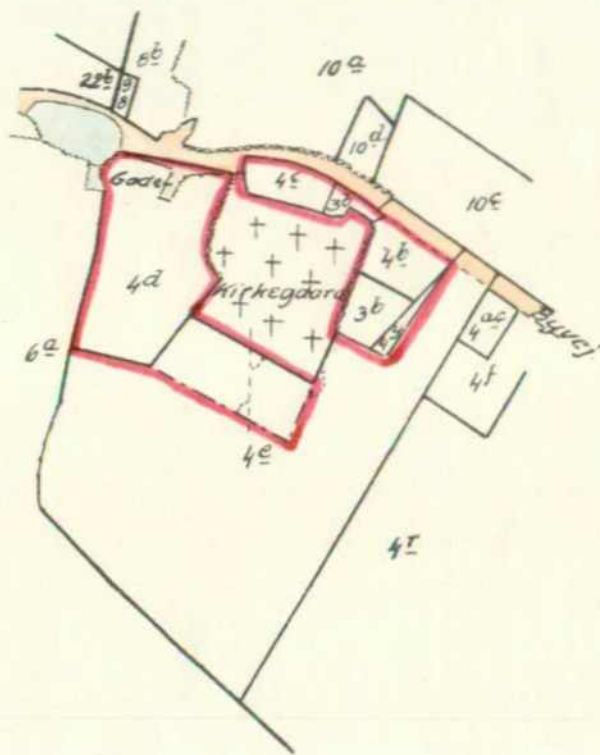
Odense d. 9. Oktober 1953

Navn:

Lyndinspektør

Justitsministeriets genpartkalkulation

REG. NR. 2500



Paa dette Kort er det fredede Areal indrammet med Rødt.

1:4000

DISPENSATIONER>

Afgørelser – Reg. nr.: 02088.00

Dispensationer i perioden: 14-10-1985 - 12-11-1986

REG. NR. 2088

FREDNINGSNÆVNET
FOR
FYNS AMTS NORDLIGE
FREDNINGSKREDS
MIDDELFART
TINGHUSET, ALGADE 6
TELEFON 41 00 57

5500 Middelfart, den 14. oktober 1985

Journal nr. 123/1985

Fra Fyns Amtskommune, fredningsafdelingen har nævnet modtaget ansøgning fra Hjadstrup Menighedsråd v. arkitekt Lehn Petersen, Odense om tilladelse til indenfor det ved fredningsdeklaration tinglyst 5. juni 1954 kirkeomgivelses-fredede område at opføre en tilbygning til det eksisterende kapel ved Hjadstrup Kirke. I kapelbygningen skal i forbindelse hermed indrettes opholdsrum m.v. ~~for~~ graveren.

Fyns Amtskommune, fredningsafdelingen har ved fremsendelsen udtalt, at fredningsafdelingen " henset til tilbygningens begrænsede omfang og til formålet med tilbygningen ikke skal udtale sig imod det ansøgte, såfremt kirkeministeriet kan godkende dette."

Nævnet har i sagens anledning foretaget besigtigelse. Om det herunder passerede henvises til vedlagte udskrift af nævnets forhandlingsprotokol.

Således foranlediget meddeler nævnet herved tilladelse til det ansøgte.

Nævnets afgørelse kan af de i Naturfredningslovens § 34 stk. 2, jfr. § 13 stk.1 nævnte personer og myndigheder m.v. indbringes for Overfredningsnævnet. Herom, og om udnyttelse af en tilladelse inden ankefristens udløb, henvises til vedlagte genpart af nævnets fremsendelsesskrivelse af dags dato med uddrag af Naturfredningslovens § 58, § 34 og § 13.

H.P. Pedersen

Menighedsrådet for Hjadstrup sogn
v. hr. arkitekt Lehn Petersen
Lahnsgade 63
5000 Odense C.

Odense, den 12. november 1986

Frs.j.nr. 89 - 1986

Vedrørende ansøgning om tilladelse til opførelse af bygning for graveren på kirkegården ved Hjadstrup Kirke

Ved skrivelse af 27. juni 1986 har De ansøgt nævnet om tilladelse til opførelse af en bygning for graveren i det sydvestlige hjørne af kirkegården ved Hjadstrup kirke.

Ansøgningen er bilagt tegninger, hvoraf fremgår at bygningen skal indeholde graverrum, toilet og redskabsrum. På tegningerne er foreslået en længde på bygningen på 10,87 m og en bredde på 4,75 m.

Kirkegården er omfattet af deklARATION af 4. juni 1954 om fredning af omgivelserne ved Hjadstrup kirke.

Der har af nævnet den 17. oktober 1986 været foretaget besigtigelse i sagen.

Formanden for menighedsrådet anførte, at eneste mulighed for opførelse af bygninger til graveren er det sydvestlige hjørne på kirkegården. Ejendommen vest for kirken er den tidligere præstegård, som er solgt fra kirken, og der er ikke hos ejerne af den tidligere præstegård indhentet samtykke til placering nærmere end 2 1/2 m fra skellet. Grunden syd for kirkegården ejes af gartner Erik Jensen.

Sognepræsten oplyste, at der ikke er behov for udvidelse af kirkegården.

Af repræsentanten for Fyens Stiftsøvrighed oplystes, at der tidligere var foreslået en bygning med et redskabsrum på 16 m², men at dette ikke fandtes tilstrækkeligt til opbevaring af graverens redskaber og maskiner. Efter det nu fremsatte forslag vil redskabsrummet blive på ca. 25 m². Det var meningen, at bygningen mod nord skal afskærmes med beplantning.


Repræsentanten for Fyns Amtskommune, fredningsafdelingen, anførte, at den foreslåede bygning på grund af sin størrelse vil komme til at påvirke oplevelsen af kirkens nærmiljø, og at det ville være ønskeligt om bygningen blev mindre.

Den projekterende arkitekt fandt, at et forslag opridset af nævnets formand om opførelse helt ind til skellet mod vest og forkortelse af bygningen med ca. 1 m vil betyde, at bygningen bliver væsentlig mindre dominerende i kirkens omgivelser. Han kunne derimod ikke anbefale, at der bygges helt ind til skellet mod syd.

Således foranlediget meddeler nævnet herved dispensation i medfør af naturfredningslovens § 34, stk.1, til opførelse af den ansøgte bygning på betingelse af, at bygningens længde forkortes med 1 m, at den mod nord skærmes af beplantning, og at den opføres helt ind til skellet mod vest. Til det sydlige skel opretholdes den normale afstand på 2 1/2 meter, idet opførelse helt ind til dette skel samtidig med opførelse helt ind til det vestre skel findes at indebære, at bygningen ikke bliver tilstrækkelig fritliggende.

Nævnets afgørelse kan af de i naturfredningslovens § 13, § 34 og § 58 nævnte personer og myndigheder m.v. indbringes for Overfredningsnævnet. Herom, og om udnyttelse af en tilladelse inden ankefristens udløb, henvises til vedlagte genpart af nævnets fremsendelsesskrivelse af dags dato med uddrag af Naturfredningslovens § 13, § 34 og § 58.

Chr. Siersted.
formand.



Arkitekt M.A.A. Lehn Petersen,
Lahnsgade 63,
5000 Odense C

Afgørelse af 19. oktober 2021

Dispensation til etablering af jordvarmeanlæg

Nordfyns Kommune har ved mail af 11. marts 2021 på vegne af Hjadstrup Menighedsråd fremsendt en ansøgning om dispensation til etablering af et jordvarmeanlæg på matr.nr. 4b Hjadstrup By, Hjadstrup på adressen Horsebækvej 120, Hjadstrup 5450 Otterup.

Denne afgørelse er truffet på skriftligt grundlag som en formandsbeslutning i henhold til forretningsordenens § 10, stk. 5.

Sagsfremstilling

Af en ansøgning om tilladelse til etablering af jordvarmeanlæg med horisontale varmeslager efter bekendtgørelse nr. 240 af 27. november 2017 fremsendt med ansøgningsmailen sammen med en intern konfliktsøgning og en forureningsattest, fremgår blandt andet, at det ansøgte anlægs grundareal er 900 m², og at der vil blive udlagt 600 meter jordslanger med en diameter på 40 mm. Nedgravningsdybden vil være 0,9 meter. Jordslangerne vil blive ført ind i kælderen til en jordvarmepumpe.



Det rødskraverede område viser placeringen af det ansøgte jordvarmeanlæg.

Ansøgeren har telefonisk oplyst, at ledningerne til jordvarmeanlægget vil blive lagt i rør og pløjet ned i græsplænen. Græsplænen vil herefter blive reetableret, så det ikke kan ses. Ledningerne vil blive ført ind i kælderen. Det eneste der vil kunne ses uden for vil være en samlebrønd med et dæksel på 31,5 cm i diameter i metal, som lægges oven på en betonkegle. Dækslet vil ligge i jordhøjde.

Fredningen

Området ligger inden for fredningen af Hjadstrup Kirkes omgivelser, der blev fredet ved fredningsnævnets kendelse af 23. marts 1954. Der er tale om en sædvanlig Exner-fredning med følgende indhold:

"På de nævnte matr.nr. må der ikke bygges eller plantes, midlertidigt eller stedsevarende, således at udsigten til og fra kirken hindres. Ej heller må der foretages ombygning, anbringes transformatorstationer, telefon- og telegrafmaster og lignende; der må ej heller opsættes skure, udsalgssteder, isboder, vogne til beboelse eller opbevaring af redskaber eller lignende skønhedsforstyrrende genstande".

Høring

Nordfyns Kommune har i høringssvar af 16. juni 2021 blandt andet udtalt følgende:

" ...

Etableringen finder sted på en allerede eksisterende græsplæne i baghaven af præstegårdsboligen, omgivet af by-bebyggelse. Derfor mener Nordfyns Kommune ikke at denne etablering af jordvarmeanlægget ved præstegården til Hjadstrup Kirke, vil komme til at beskadige eller ødelægge yngle- eller rasteområder for de ovennævnte dyrearter.

Samtidig er det omtalte område uden for rækkevidde af Natura 2000-områder og af Naturbeskyttelseslovens § 3 natur (se vedhæftede billeder nedenfor).

...

Artsregistreringer

Ingen arter registreret i søen eller området ved præstegården via <https://naturdata.miljoportal.dk/>:

...

§3 beskyttet natur

Ved den interne konfliktsøgning med en radius på 300 m blev fundet 2 §3-beskyttede områder. Dette er to søer. Uden for en radius af 300 m er en beskyttet eng og et par søer. Det vurderes at jordvarmeanlægget ikke vil have en effekt på disse §3-beskyttede søer og engen, da jordvarmeanlægget er et lokalt og et afgrænset tekniskanlæg i præstegårdens baghave. Der ses ingen beskyttet natur i haven, hvor jordvarmeanlægget vil blive placeret.

...

Natura 2000

Nærliggende natura 2000-områder er: nr. 108 'Æbelø, havet syd for og Nærå Strand' og nr. 110 'Odense Fjord'. Det nærmeste natura 2000 område 'Odense Fjord' er 6,5 km væk fra ejendommen. Da der kun laves lokale tiltag i det ansøgte, som ikke kan påvirke habitatområdet grundet afstanden, vurderes det, at anlægningen af jordvarmeanlægget ikke vil forværre naturtilstanden i Natura 2000- områderne, eller påvirke omtalte bilag III og IV arter.

" ..."

De kirkelige myndigheder ved Fyns Stift har ved mail af 27. maj 2021 udtalt, at de ikke har bemærkninger til det ansøgte.

Danmarks Naturfredningsforening, Dansk Ornitologisk Forening og Friluftsrådet har valgt ikke at udtale sig.

Fredningsnævnets begrundelse og afgørelse

Denne afgørelse træffes som en formandsbeslutning, da det ansøgte, således som det er beskrevet skønnes at være af underordnet betydning i forhold til fredningens formål, jf. forretningsordenens § 10, stk. 5.

Under hensyn til det oplyste om hvorledes det pågældende arbejde vil blive udført og om den efterfølgende reetablering samt til at den eneste synlige indretning vil være et metaldæksel på 31,5 cm i diameter liggende i jordhøjde, finder formanden ikke, at det ansøgte strider mod fredningens formål om at sikre, at udsigten til og fra Hjadstrup Kirke ikke hindres, ligesom det ansøgte ikke strider mod fredningens bestemmelser om bebyggelse. Der meddeles derfor dispensation som ansøgt.

Under hensyn til det af Nordfyns Kommune oplyste er naturbeskyttelseslovens § 50, stk. 2 og 3 ikke til hinder for den meddelte dispensation.

Dispensationen er givet i medfør af naturbeskyttelseslovens § 50, stk. 1.

Der kan klages over denne afgørelse til Miljø- og Fødevarerklagenævnet. Klagefristen udløber 4 uger efter, at afgørelsen er meddelt.

Klage skal ske via nævnets klageportal, som der linkes til på <https://kpo.naevneneshus.dk>, hvor der også er nærmere vejledning i klageproceduren, se <https://naevneneshus.dk>.

Det er en betingelse for Miljø- og Fødevarerklagenævnets behandling af en klage, at den, der klager indbetaler et gebyr på 900 kr. for privatpersoner og 1.800 kr. for virksomheder og organisationer. Der kan findes nærmere vejledning om betaling af klagegebyr på Nævnenes hus' hjemmeside www.naevneneshus.dk.

Tilladelsen må ikke udnyttes før klagefristen er udløbet, eller behandling af en eventuel klage måtte være afsluttet.

Tilladelsen bortfalder, hvis den ikke er udnyttet inden 3 år efter, den er givet, jf. naturbeskyttelseslovens § 50, stk. 1, jf. § 66, stk. 2.



Anni Højmark
formand

Afgørelse af 6. november 2021

Dispensation til opførelse af carport v/Hjadstrup Kirke

Nordfyns Kommune har på vegne af Hjadstrup Menighedsråd ved mail af 3. maj 2021 søgt om dispensation til opførelse af en carport på matr.nr. 4d Hjadstrup By, Hjadstrup på adressen Horsebækvej 120, 5450 Otterup.

Sagsfremstilling

Af ansøgningsmailen, der er vedhæftet "Ansøgning for BR 18 – Servicemål Simpelt Byggeri", en visualisering af den ansøgte dobbelte carport og en situationsplan fremgår blandt andet følgende:

" ...

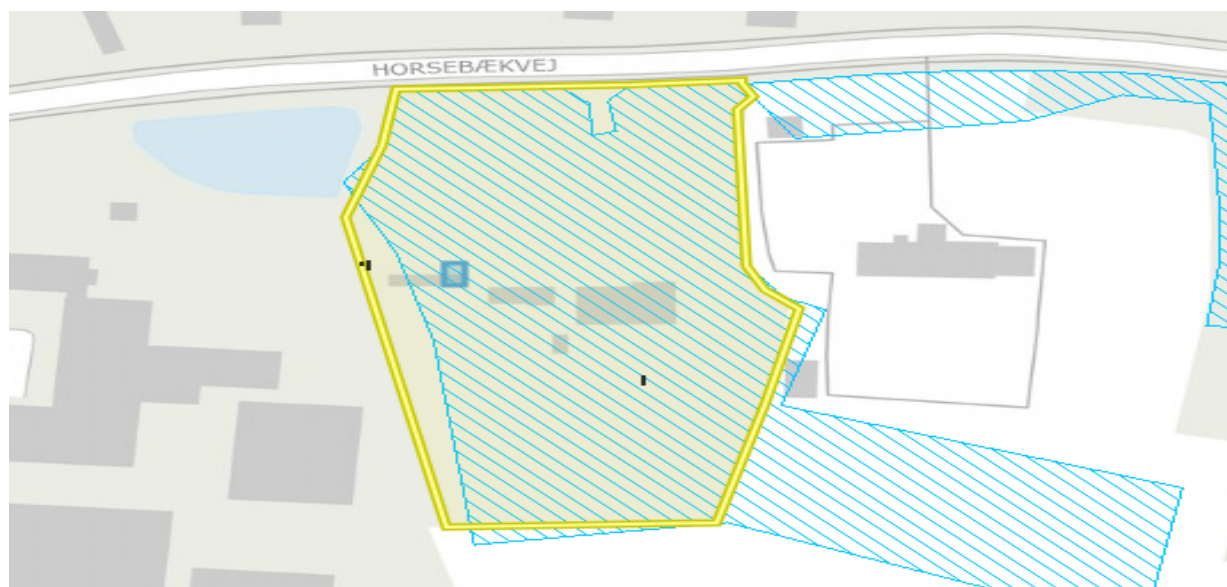
Carporten ønskes opført på en placering, der delvist dækker et område, hvor der er fjernet en tidligere carport. Dette fremgår af vedhæftede situationsplan. Den nye carport har en grundplan der ca. tilsvarende den tidligere carport; den nye fylder 6x6 meter (36 m²), den gamle carport målte 3,5 x 12 meter (42 m²) - der var plads til to biler i længden og et brændeskur i enden. Dette betyder, at den nye carport er kortere men bredere, hvilket ses på situationsplanen.

...

Ansøger oplyser, at der ved opførelse af carporten ikke fældes træer eller graves/flyttes planter.

..."

Det fremgår af "Ansøgning for BR 18 – Servicemål Simpelt Byggeri", der er vedhæftet ansøgningsmailen, at carportens ydervægge ydervæggene skal opføres i fibercement og tagdækningen i PVC.



Placeringen af det ansøgte er vist med en blå kvadrat og fredningen med blå skravering,

Fredningen

Området ligger inden for fredningen af Hjadstrup Kirkes omgivelser, der blev fredet ved fredningsnævnets kendelse af 4. juni 1954. Der er tale om en sædvanlig Exner-fredning med følgende indhold:

”

På de nævnte matr. nre. må der ikke bygges eller plantes, midlertidigt eller stedsevarende, således at udsigten til og fra kirken hindres. Ej heller må der foretages ombygning, anbringes transformatorstationer, telefon- og telegrafmaster og lignende; der må ej heller opsættes skure, udsalgssteder, isboder, vogne til beboelse eller opbevaring af redskaber eller lignende skønhedsforstyrrende genstande”.

Høring

Nordfyns Kommune har ved mail af 12. maj 2021 oplyst følgende:

” ...

Det er Nordfyns Kommunes vurdering, at det ansøgte ikke vil medføre en forværring af leve-, yngle- eller rasteområder for beskyttede eller fredede plante- og dyrearter, idet der ikke fjernes træer i det ansøgte.

...”

De kirkelige myndigheder ved Fyns Stift har ved mail af 7. juni 2021 oplyst, at man ikke har bemærkninger til det ansøgte.

Dansk Ornitologisk Forening har ved mail af 9. maj 2021 oplyst, at man ikke har bemærkninger til det ansøgte.

Danmarks Naturfredningsforening og Friluftsrådet har valgt ikke at udtale sig.

Der har under sagens behandling været afholdt besigtigelse den 5. november 2021. Carporten ønskes opført til brug for præsteboligen, der ligger mellem carporten og kirken. Afstanden til kirken er stor, ligesom arealet, hvor carporten ønskes opført, ligger lavt i forhold til kirkemur og kirken.

Fredningsnævnets begrundelse og afgørelse

Det ansøgte skal opføres i kanten af fredningen langt fra kirken og på et lavtliggende areal, hvor udsigten til og fra kirken fra den offentlige vej i forvejen er hindret af en nærvædd liggende gård, så den ikke i nævneværdigt omfang vil blive yderligere hindret ved det ansøgte. Et enigt fredningsnævn finder på denne baggrund, at det ansøgte ikke er strid med fredningens formål om at sikre, at udsigten til og fra Hjadstrup kirke ikke hindres.

På denne baggrund og under hensyn til, at det ansøgte med sine dimensioner og udseende harmonerer med den nærliggende træbygning og ikke findes at være skønhedsforstyrrende meddeler et enigt fredningsnævn tilladelse til det ansøgte på nedennævnte betingelser:

Carporten skal være jordfarvet på siderne. Taget skal være mørkt, eksempelvis udført i tagpap eller lignende uigennemsiagtigt materiale, og må ikke være klart, skinnende eller reflekterende.

Under hensyn til det af kommunen i mail af 12. maj 2021 oplyste er naturbeskyttelseslovens § 50, stk. 2 og 3 ikke til hinder for den meddelte dispensation.

Dispensationen er givet i medfør af naturbeskyttelseslovens § 50, stk. 1.

Der kan klages over denne afgørelse til Miljø- og Fødevarerklagenævnet. Klagefristen udløber 4 uger efter, at afgørelsen er meddelt.

Klage skal ske via nævnets klageportal, som der linkes til på <https://kpo.naevneneshus.dk>, hvor der også er nærmere vejledning i klageproceduren, se <https://naevneneshus.dk>.

Det er en betingelse for Miljø- og Fødevarerklagenævnets behandling af en klage, at den, der klager indbetaler et gebyr på 900 kr. for privatpersoner og 1.800 kr. for virksomheder og organisationer. Der kan findes nærmere vejledning om betaling af klagegebyr på Nævnenes hus' hjemmeside www.naevneneshus.dk.

Tilladelsen må ikke udnyttes før klagefristen er udløbet, eller behandling af en eventuel klage måtte være afsluttet.

Tilladelsen bortfalder, hvis den ikke er udnyttet inden 3 år efter, den er givet, jf. naturbeskyttelseslovens § 50, stk. 1, jf. § 66, stk. 2.



Anni Højmark
formand