

Afgørelser – Reg. nr.: 02080.01

Fredningen vedrører: Engum Kirke

Domme

Taksationskommissionen

Naturklagenævnet

Overfredningsnævnet

Fredningsnævnet

112-03-1955, 12-01-1956

Kendelser

Deklarationer

FREDNINGSNÆVNET >


15/12-53

S. Matr. nr. 1a Engom.

R-97

Indmelder

Stempel- og gebyr: 4 + 133.
 8 u. 140 af 7 maj 1937.



1169
 15. MAR 1955

Fredningsdeklaration.

For at bidrage til at værne om Engom kirkes frie beliggenhed indgår undertegnede menighedsråd for Engom sogn herved på, at nedennævnte areal af præstegårdens jord matr. nr. 1a af Engom by og sogn fredes som nedenfor anført.

Arealet beskrives således.

Den del af matr. nr. 1a af Engom, der begrænses af kirkegårdens dige, matr. nr. 7a og 3a af Engom, Assendrup byskel og landevejen.

Fredningen har følgende omfang:

Arealet må ikke bebygges. Ny beplantning skal holdes i en højde af ikke over 4m. Der må ikke anbringes transformatorstationer, telefon- eller telegrafmaster, skure, udsalgsboder, vogne til beboelse eller lignende skønhedsforstyrrende genstande.

For fredningen ydes intet vederlag.

Denne fredningsdeklaration må tinglyses på ejendommen matr. nr. 1a af Engom by og sogn af hartkorn 2 tdr. 4 skp. 2 fdk. 1 alb. med påtaleret for fredningsnævnet for Vejle amt og menighedsrådet for Engom sogn hver for sig.

Menighedsrådets formand bekræfter ved sin underskrift, at underskriveren udgør det samlede menighedsråd.

Engom menighedsråd, den 15.-12.-53.

På et menighedsrådsmøde d. 16.-12.-53 har det samlede menighedsråd vedtaget at godkende ovenstående. KMT/1314.

På menighedsrådets vegne
 J. J. vort D. vort D. vort D.
 J. J. vort D.

Det tiltrædes, at nærværende freningeudklæring tinglyses som servitutstiftende på matr.nr. 1 a, Engom By og Sogn, uden ugift for præsteembedet, dog med følgende forbehold:

1. Så længe det pågældende areal administreres af de kirkelige myndigheder, træffer kirkeministeriet, dog efter indhentet erklæring fra freningsskabet, afgørelse om nyplacering af bygninger på præstegårdsjorden og tillige om selve byggeplanen for disse, for så vidt bygningerne skal benyttes til ariften af præstegårdens jorder, til brug for præsten eller i det hele taget skal tjene kirkelige formål.
2. Freningsskabsstemmelserne bortfalder i det omfang, arealet senere måtte blive indtaget under kirkegården.
3. Foruden freningsskabet og menighedsrådet har tillige kirkeministeriet påtaleret.


Kirkeministeriet, den 21. januar 1955.

P. S. V.

E.B.

M. P. Rosen
Skat

Godkendt i h.t. § 11 i l. nr. 140 af 7 maj 1937.



d. 12 marts 1955.
P. S. V.
P. Rindbæk

Indført i dagbogen for retskreds nr. 47, Djerre og Halmølle herred med Voci og Halm herreder samt Stenballegaard birk, den **15 MRS 1955**

Lyst. Tingbog: Bd. *Engom* bl.: 5
 Akt; skab 1 anr.

f. 140/1937

	Kr.	Brt
§ 141:	:	:
§ 141:	:	:
§ 141:	2	:
<hr/>		
Ialt	2 Kr.	0 Brt
skriver:	<i>L. S. Rosen</i>	

Om: Til registrering er
 1) der er fastslået.
 2) der er bygget.

P. Rindbæk

/o h

FREDNINGSNÆVNET >

Matr. nr. 2a Engom

Stempel- og gebyr i h. t.
L. n. 140/1937

Tinglyst

Anmeldt: R-208.

195-

14 JAN. 1953

Fredningsdeklaration.

For at bidrage til Engom kirkes frie beliggenhed indgår Engom sogneråd herved på, at det kommunen tilhørende areal matr. nr. 2a af Engom by og sogn af hartkorn 1 alb., der er udlagt som holdeplads for kirken, ingensinde må bebygges eller beplantes, ligesom der ikke på arealet må anbringes transformatorstationer, telefon- eller telegrafmaster, skure, udsalgsboder, vogne til beboelse eller lignende skønhedsforstyrrende genstande.

Denne fredningsdeklaration må tinglyses på matr. nr. 2a af Engom by og sogn med påtaleret for fredningsnævnet for Vejle amt og menighedsrådet for Engom sogn hver for sig.

Sognerådets formand bekræfter ved sin underskrift, at underskriverne udgør det samlede sogneråd.

Engom sogneråd, den 11/2 1953.

Auk Frandsen. Niels Jensen
 P. Jørgensen. Jens E. Ladegård
 Erik B. H. Larsen. Ed. Hjul Christensen
 Harald Markedsen

Underskrevet af det samlede Sogneråd

d. 11/2 1953.

Auk Frandsen.

Godkendes, h.t. l. nr. 140 af 7 maj 1937.

d 12 jan 1956,

P.n.v

P. Knudsen

Indført i dagbogen for retskreds nr 47, bjerre og
Herring herredet med Voer og Ni herreder samt
Stensbalegaard birk, den 14 JAN 1956
Lyst Tingbog. de Engov
Akt; skab R nr. 208.

Ann: Grund rafter
1) det om byggeplanen.

P. Knudsen

p. 140/1937

	Kr.	Dre
741:	.	.
1411	2	.
	2	Kred Dre

artiver: C. J. Jensen

0/2

111-53

L-420.

Matr. nr. 3^b Engom
 Grønt- og gulegræs i h
 l. n. 140/1437

Anmelder:

Fredningsnævnet for Vejle amt.

194
 14 JAN. 1953

Fredningsdeklaration.

Underskrevet *Niels Jørgen Mortensen, Engom.*

indgår herved på for at bidrage til at værne om *Engom*
 kirkes frie beliggenhed, at nedennævnte areal af den mig tilhørende ejendom
 matr. nr. 3^b af Engom by og sogn af hark. 1 fdk

fredes som nedenfor anført.

Aralet beskrives således:

*Det areal, som nu er ubebygget med fradrag
 af det areal, der ligger i en afstand af 5 m fra stier
 murede vægge*

Fredningen har følgende omfang:

Arealerne må ikke bebygges eller beplantes. Der maa ikke anbringes transformatorstationer, telefon- eller telegrafmaster, skure, udsalgsboder, vogne til beboelse eller lignende skønhedsforstyrrende genstande.

Jeg forbeholder mig ~~den~~ ret til som nævnt anført med
 eventuel ombygning, at rykke det nævnte striches midt
 5 m nærmere til kirkegårdens dør.

For fredningen ydes intet vederlag.

Denne fredningsdeklaration må lyses på min ejendom matr. nr. 3^b af Engom

og de matr. nre., i forbindelse med hvilke den er noteret som samlet ejendom.

Påtaleretten tilkommer fredningsnævnet for Vejle amt og menighedsrådet for *Engum* hver for sig.

Engum, d. 11 nov 1953.

Niels Jørgen Mortensen

Godkendt af Tf. n. 140 af 7 maj 1937.

d. 12 jan. 1956,

P. h. v.

Christwee

Indtægter da søges for retssagens nr. 47, Bjerre og
11 Tingl. og her med Veer og Nym herunder samt
stenbælgård i birk, den **14 JAN 1956**

lyst. Tingl. og: Bd. *Engum* Bl.:

Akt; skab *Engum* nr. 420

skema: Færdig kopier

1) del om lagoplysning

2) plan af skattemæssig afgrænsning, se kr. 2700.-

Christwee

f. 140/1937

§	nr.	Kr.	Øre
§	141	.	.
§	141	2	.
		2	Kr. 00 Øre

revider: - Lov 1953

h.

Bestilling
nr. Y-1101

At denne kort-gendart er nøjagtig gendart af det originale kort vedrørende ejendommen

mtr. nr. 1^a m. 21

attesteres herved.

Justitsministeriets genpartkalkuleret. Til kort.

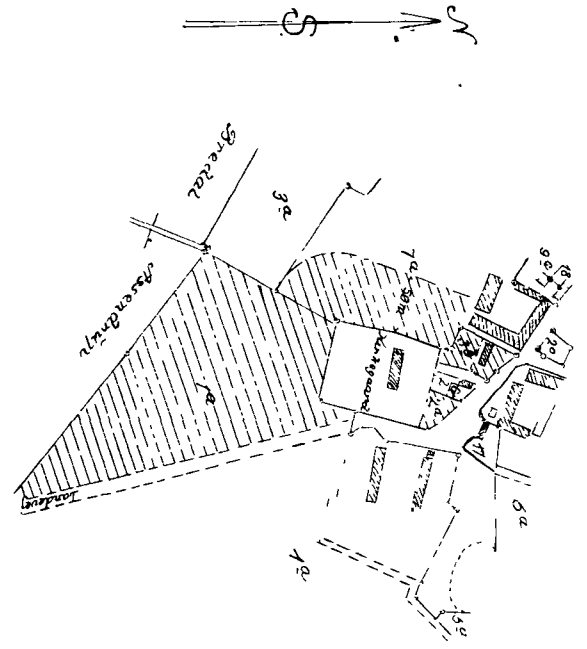
København d. 22 juni 1954

NEVR J. H. H. H. H. H.

1:4000

Udfærdiget i henhold til 1954's vedtægt om
af registrering
J. H. H. H. H.
København

Gennem af
Engum Sogn
Stadting af 1954
1954



Akt: Skab nr.
(udf. ved st. dammekontoret)