

**Afgørelser – Reg. nr.: 02080.00**

**Fredningen vedrører: Stubberup Kirke**

**Domme**

**Taksationskommissionen**

**Naturklagenævnet**

**Overfredningsnævnet**

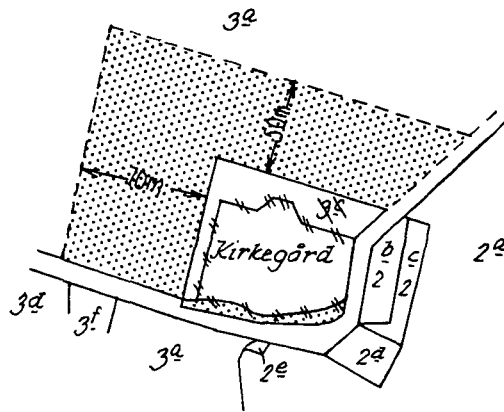
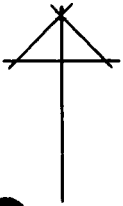
**Fredningsnævnet**

**07-11-1953, 29-01-1954**

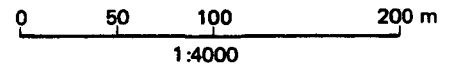
**Kendelser**

**Deklarationer**

FREDNINGSNÆVNET >



Kommune: Kerteminde  
 Ejerlav: Stubberup by  
 Sogn: Stubberup



Matr. nr.	Dekl./Kendelse dato	Tinglyst dato	Bemærkninger
3 <sup>a</sup>	7/11-1953	10/11-1953	Del af 3 <sup>a</sup> .
umatr. areal	28/1-1954	29/1-1954	Umatr. kirkegårdsareal.

7/11-53

Matr. nr.

Anmelder:

2 3 a Stubberup by og sogn

Hede: Hedeudvalget

Odense Amtsrådskreds

F r e d n i n g s b e s t e m m e l s e r

Som led i fredningsmyndighedernes bestræbelser for at sikre  
Stubberup kirkes omgivelser mod bebyggelse og andre  
udsigtshindrende foranstaltninger er undertegnede

Jardejer Vilmar Kleven  
indgået på uden vederlag at pålægge min ejendom, matr. nr. 3 a  
Stubberup by og sogn skyldsat for hartkorn

6 tdr. 0 skp. 1 fdk. 0 alb., følgende bestemmelser:

På det på vedhæftede rids viste areal af matr. nr. 3 a,  
beliggende nord og vest for kirkegården,  
må der ikke bygges eller plantes, midlertidigt eller stedsevarende,  
således at udsigten til og fra kirken hindres. Ej heller  
må der foretages ombygning, anbringes transformatorstationer,  
telefon- og telegrafmaster og lignende; der må ej heller opsettes  
skure, udsalgssteder, isboder, vogne til beboelse eller opbevaring  
af redskaber eller lignende skønhedsforstyrrende genstande.

~~Det fredede område findes indtegnet på vedhæftede kort.  
Den originale kortkopi opbevares i tinglysningskassen for~~

Ovennævnte bestemmelser kan uden udgift for mig tinglyses

på nævnte ejendom med påtaleret for naturfredningsnævnet for  
Odense amtsrådskreds og for menighedsrådet for Stubberup  
sogn

~~Matr. nr. 3.~~ ~~udgør i forening med~~  
~~matr. nr. 3.~~ ~~et skovland.~~

Med hensyn til servituter og byrder henvises til ejendommens  
blad i tingbogen.

Stubberup, den 24. oktober 1953

Hilmar Kleven

Overensstemmende med det på mødet den 25. april 1951  
vedtagne modtager og godkender naturfredningsnævnet for Odense  
amtsrådskreds foranstående fredningsbestemmelser, der bedes lyst  
som byrde på matr. nr. 3 Stubberup by og sogn

Naturfredningsnævnet for Odense amtsrådskreds,  
den 7. november 1953.  
Ringberg.

Tinglyst i Korteminde købstad m.v. den 10. november 1953.

Genpartens Rigtighed bekræftet

30 JAN. 1954

FREDNINGSNÆVNET >

Umatrikuleret areal i

Stubberup sogn

Anmelder:

Naturfredningsnævnet for Odense  
amtsrådsreds.

F r e d n i n g s b e s t e m m e l s e r

Som led i fredningsmyndighedernes bestræbelser for at sikre Stubberup kirkes omgivelser mod bebyggelse og andre udsigtshindrende foranstaltninger er undertegnede sogneråd indgået på uden vederlag at pålægge det umatrikulerede areal mellem Stubberup kirkes sydlige og østlige dige på den ene side og det offentlige gadeareal på den anden side følgende bestemmelser:

På arealet må der ikke bygges eller plantes, midlertidigt eller stedsevarende, således at udsigten til og fra kirken hindres. Ej heller må der foretages ombygning, anbringes transformatorstationer, telefon- og telegrafmaster og lignende; der må ej heller opsættes skure, udsalgssteder, isboder, vogne til beboelse eller opbevaring af redskaber eller lignende skønhedsforstyrrende genstande.

Det fredede område findes indtegnet på vedhæftede kort.

Den originale kortkalke opbevares i tinglysningssakten for matr. nr. 3 a Stubberup by og sogn.

Ovannævnte bestemmelser kan uden udgift for os tinglyses på nævnte ejendom med påtaleret for naturfredningsnævnet for Odense amtsrådsreds og for menighedsrådet for Stubberup sogn.

Med hensyn til servituter og byrder henvises til ejendommens blad i tingbogen.

Stubberup sogneråd, den 24-10-1953.

Chr. Nielsen

fmd.

Foranstående deklaration tiltrædes for det tilfælde, at arealet rettelig måtte tilhøre kirken.

Stubberup menighedsråd, den 24/10 1953

J.O. Eriksen

fmd.

Overensstemmende med det på mødet den 25. april 1951  
vedtagne modtager og godkender naturfredningsnævnet for Odense  
amtsrådsreds foranstående fredningsbestemmelser, der bedes lyst  
på fornævnte areal.

Naturfredningsnævnet for Odense amtsrådsreds, den 28. januar 1954.

Dognerådets foranstående beslutning af 24. oktober 1953  
godkendes herved.

Odense amtsråd, den 27. november 1953.

Høirup

Tinglyst i Kerteminde købstad m.v. den 29. januar 1954

-----  
Genpartens rigtighed bekræftes.

Naturfredningsnævnet *10 januar 1954*  
for ~~den 28. april 1954~~  
Odense Amtsrådsreds





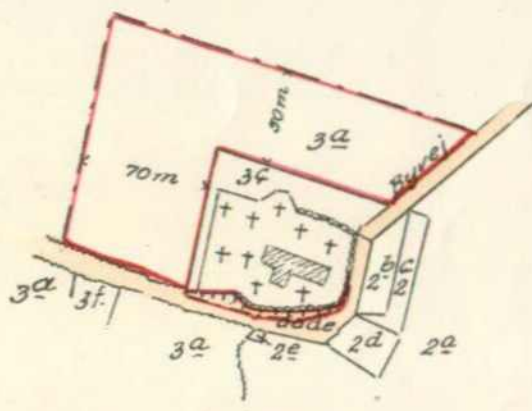
At denne Kort-Genpart er nøjagtig Genpart af det originale Kort vedrørende Ejendommen  
ferræn, af stadsberup By og Sogn. attesteres herved.

Justitsministeriets Genpartkalkulerlærred.

Odense d. 10 Jan. 1952

Navn:

*M. M. M. M.*  
Landinspektør



*Paa dette Kort er de fredede Arealer indkredset med Rødt.*

1:4000.