

Afgørelser – Reg. nr.:

Fredningen vedrører:

Bemærkninger:

Bemærkninger om formål og bestemmelser:

Denne fredning indeholder ingen udtrykkelig formålsbestemmelse. Formålet må derfor udledes ud fra en fortolkning af fredningsafgørelsen. I dokumentet er de generelle bestemmelser fremhævet. Den fremhævede tekst er vejledende og er fremhævet som hjælp til læseren. Fredningens generelle bestemmelser kan også optræde uden for de markerede områder. Et fuldstændigt billede af formål og bestemmelser forudsætter, at hele afgørelsen fra fredningsnævn og Overfredningsnævnet/klagenævn læses.

[Tryk her for at komme direkte til den vejledende fremhævning af bestemmelserne](#)

Domme:

Taksationskommissionen:

Miljø- og Fødevareklagenævnet:

Fredningsnævnet:

Forslag:

Dispensationer: sidst i filen med nyeste til sidst

FREDNINGSNÆVNET >

8/8 6/

25/61.

Matr. nr. 3 1, n. fl., Nørup by og sogn.

stempel- og gebyrfri i
h. t. lovbekg. 194/61 § 32.

Anmelder:

Fredningsnævnet for Vejle amt.

07337

"Byretten"

10. aug. 1961

Fredningsdeklaration.

Underskrevne **gårdejer Chr. Jensen,**

Nørup,

indgår herved på for at bidrage til at værne om **Nørup**
kirkes frie beliggenhed, at nedennævnte areal af den mig tilhørende ejendom
matr. nr. 3 1, Nørup by og sogn,

fredes som nedenfor anført.

Arealet beskrives således:

Arealet er matr. nr. 3 1, Nørup by og sogn, med undtagelse af
det sydvestlige hjørne, angivet på vedhæftede kort som parcel 2.

Fredningen har følgende omfang:

Arealerne må ikke bebygges eller beplantes. Der må ikke anbringes trans-
formatorstationer, telefon- eller telegrafmaster, skure, udsalgsboder, vogne
til beboelse eller lignende skønhedsforstyrrende genstande.

~~XXXXXXXXXXXXXXXXXXXX~~
Jeg forbeholder mig dog ret til

For fredningen ydes intet vederlag.

Denne fredningsdeklaration må lyses på min ejendom matr. nr. 3 1,
Nørup by og sogn

og de matr. nre., i forbindelse med hvilke den er noteret som samlet ejendom.

Påtaleretten tilkommer fredningsnævnet for Vejle amt og menighedsrådet for Lørup, hver for sig.

Nørup, den august 1961.

K. Jensen.

Godkendes i henhold til lovbekendtgørelse nr. 194 af 16/6 1961 § 11.

Fredningsnævnet for Vejle amt, den 8/8 1961.

Kalsbøl Madsen.

/J.

Indført i dagbogen for Vejle herredret, den 10/8 1961. Lyst: Tingbog. Nørup I. Akt: Skab R nr. 259. Anm: Forud hviler servitutter og hæfter gæld.

Jørgen Clausen.

CS.

dr.
JKR

FREDNINGSNÆVNET >

26/11 53

Fredningsdeklaration.

Underskrevne Nørup sogneråd indgår herved for at bidrage til at værne om Nørup kirkes frie beliggenhed på, at der på de kommunen (skoleveesenet) tilhørende ejendomme matr. nr. 4b og 5a af Nørup by og sogn af hartkorn henholdsvis $1\frac{1}{2}$ alb. og 1 skp. o fdk. $o\frac{1}{2}$ alb. ingensinde må opføres bygninger nærmere ved kirkegården end de allerede opførte, således at de bygninger, der fremtidigt måtte opføres på disse ejendomme enten anbringes på samme sted som de nuværende eller længere fra kirkegården end de nuværende. Med hensyn til matr. nr. 4b indgår sognerådet derhos på, at der på dette matr. nr. ingensinde opføres bygninger. Til bygninger henregnes også skure, boder og lignende.

For fredningen ydes intet vederlag.

Denne fredningsdeklaration må tinglyses på ejendommen matr. nr. 4b og 5a af Nørup by og sogn med påtaleret af fredningsnævnet for Vejle amt og Nørup menighedsråd hver for sig.

Sognerådsformanden attesterer ved sin underskrift, at underskriverne udgør det samlede sogneråd.

Nørup sogneråd, den 26/11 1953.

Ej. Mortensen.

En. Aa. Nielsen.

Arne Petersen.

Hans Jørgensen.

Carl Nielsen.

H. Kjeldsen.

Hans Andersen.

Jens Carl Sørensen.

J. Boye.

ENT 134.

FREDNINGSNÆVNET >

Fredningsdeklaration.

Underkrevne menighedsråd for Nørup sogn indgiver herved på for at bidrage til at værne om Nørup kirkes frie beliggenhed, at der på præsteembedets ejendom matr. nr. 3a af Nørup by og sogn af hartkøbt 2 tdr. o skp. o fdk. 1 alb. ingensinde må opføres bygninger, herunder skure og boder nærmere ved kirkegårdens dige end 100 meter.

Der forbeholdes dog ret til at opføre bygninger, der er bestemt til anvendelse for præsteembedet eller til brug for driften af præstegårdens jord. Med hensyn til sådanne bygninger træffes beslutning af de kirkelige myndigheder.

For fredningen ydes intet vederlag.

Denne fredningsdeklaration må tinglyses på ejendommen matr. nr. 3a af Nørup by og sogn med påtæleret af fredningsnævnet for Vejle amt og menighedsrådet for Nørup sogn hver for sig.

Menighedsrådets formand attesterer ved sin underskrift, at underskriverne udgør menighedsrådets samtlige medlemmer.

Nørup menighedsråd, den 16. november 1953.

H. P. Pedersen.

Elen Kaltoft.

Marie Pedersen.

Peter Nielsen.

Jens Laugaard.

Hans Andersen.

Magnus Elvstrøm.

Sigurd Petersen.

Formand.

KNT/BH.

FREDNINGSNÆVNET >

Fredningsdeklaration.

Underskrevne enkefru Madsine Jensen, Nørup kro, indgår herved på for at bidrage til at værne om Nørup kirkes frie beliggenhed, at nedennævnte areal af den mig tilhørende ejendom matr. nr. 7d Nørup by og sogn fredes som nedenfor anført.

Arealet beskrives således: Helå arealet.

Fredningen har følgende omfang:

Arealet må ikke bebygges. Der må ikke anbringes transformatorstationer, telefon- eller telegrafmaster, skure, udsalgsboder, vogne til beboelse eller lignende skønhedsforstyrrende genstande.

For fredningen ydes intet vederlag.

Denne fredningsdeklaration må lyses på min ejendom matr. nr. 7d Nørup by og sogn og de matr. nre., i forbindelse med hvilke den er noteret som samlet ejendom.

Påtaleretten tilkommer fredningsnævnet for Vejle amt og menighedsrådet, for Nørup hver for sig.

Nørup, den 28. oktober 1953.

Madsine Jensen.

KMT/10/14.

REG. NR. 2076 A

28/10 53

Fredningsdeklaration.

Underskrevne Chr. Johansen, Nørup, indgår herved på for at bidrage til at værne om Nørup kirkes frie beliggønhed, at nedennævnte areal af den mig tilhørende ejendom matr. nr. 3k Nørup by og sogn, fredes som nedenfor anført.

Arealet beskrives således:

Det areal, der er beliggende indenfor en afstand af 40 m fra kirkegårdens nuværende dige.

Fredningen har følgende omfang:

Arealerne må ikke bebygges eller beplantes. Der må ikke anbringes transformatorstationer, telefon-eller telegrafmaster, skure, udsalgsboder, vogne til beboelse eller lignende skønhedsforstyrrende genstande.

Jeg forbeholder mig dog ret til udvidelse eller nyopførelse af landbygninger til min gård, dog i intet tilfælde nærmere ved kirkegårdens dige end 10 m.

For fredningen ydes intet vederlag.

Denne fredningsdeklaration må lyses på min ejendom matr. nr. 3k Nørup by og sogn og de matr. nre., i forbindelse med hvilke den er noteret som samlet ejendom.

Påtaleretten tilkommer fredningsnævnet for Vejle amt og menighedsrådet for Nørup hver for sig.

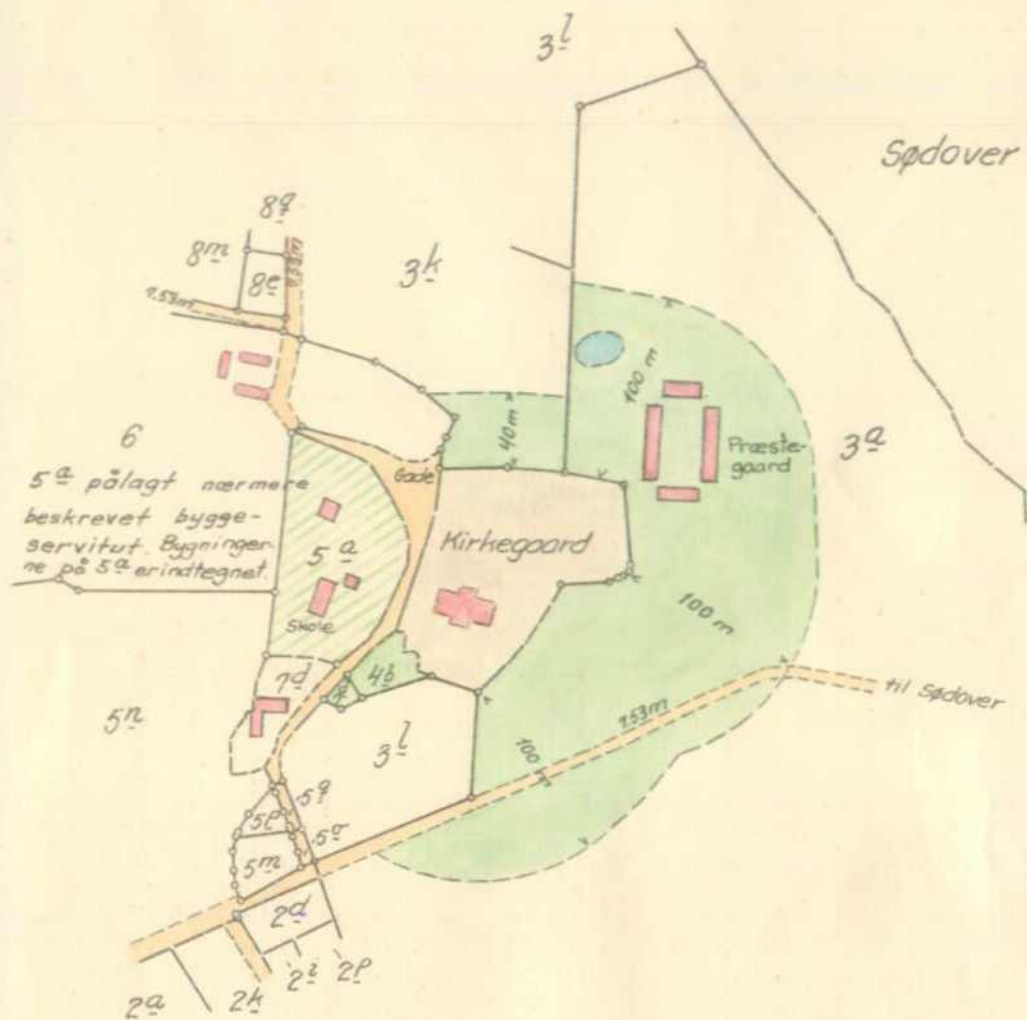
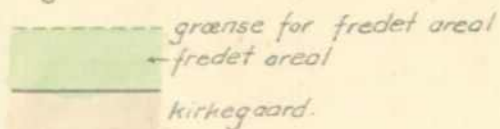
Nørup, den 28. oktober 1953.

Kristian Johansen.

KMT/134.

KORT >

Signatur:



Terræn omkring

Nørup Kirke

By: Nørup

Sogn: Nørup

Herred: Tørrild

Amt: Vejle

Udfærdiget i anledning af fredning
af areal omkring kirken

Vejle i maj 1954.

Jens B.
landinspektør.

DISPENSATIONER>

Afgørelser - Reg. nr.:

Herunder ses afgørelser i dispensationssager for denne fredning

Fredningsnævnet
for
Vejle amts sydlige fredningskreds
Sekretariatet
Domhuset, 6000 Kolding.
Telefon: 75522800 (lokal 5010)

BA/MW
Kolding, d. 02.05.1990.
FVAS.nr. 40/1990

Egtved Kommune,
Teknisk Forvaltning,
6040 Egtved.

Deres j.nr.9003046

Overfor fredningsnævnet er ansøgt om en tilbygning til redskabshuset ved Nørup Kirke.

Vejle Amt har i skrivelse af 2. april 1990 udtalt:

"Det eksisterende redskabshus på 45 m² tilbygges yderligere 30 m². Offentligt handicapsvenligt toilet etableres i bygningen og taget ændres til højt tegltag.

Det berørte areal er omfattet af byggeforbud i fredning fra 1953. Byggeønsket forudsætter således dispensation fra naturfredningslovens § 34.

Servicebygningen bliver stor, men den diskrete beliggenhed i kirkeområdet giver ikke anledning til indsigelse."

Efter det anførte meddeler nævnet herefter dispensation i medfør af naturfredningslovens § 34 til udførelse af det forelagte projekt i overensstemmelse med den indsendte tegning og beskrivelse.

Efter naturfredningslovens § 64 a bortfalder tilladelsen, såfremt den ikke er udnyttet inden 5 år fra dens meddelelse.

Afgørelsen kan efter naturfredningslovens § 58 indbringes for Overfredningsnævnet, Slotsmarken 15, 2970 Hørsholm, af Miljøministeriet, Vejle Amtsråd, Danmarks Naturfredningsforening samt kommunen.

adsn 1210/10-0002
2

Klagefristen er 4 uger fra den dag, afgørelsen er meddelt, og tilladelsen kan derfor ikke udnyttes før ankefristens udløb.

Opmærksomheden henledes på, at der eventuelt tillige kræves tilladelse fra andre myndigheder til udførelse af projektet.


Børge Andersen

KOPI er sendt til:

- 1) Skov- og Naturstyrelsen, Slotsmarken 13, 2970 Hørsholm (3. expl.)
- 2) Danmarks Naturfredningsforening, Nørregade 2, 1165 Kbh. K.
- 3) Vejle amts landskabskontor j.nr. 8-70-53-4-605-2-90.

BA/MW
Kolding, d. 04.05.1992.

FVAS. nr. 16/1992

Fredningsnævnet
for
Vejle amts sydlige fredningskreds
Sekretariatet
Domhuset, 6000 Kolding.
Telefon: 75522800 (lokal 5001)

Modtaget
Skov- og Naturstyrelsen

15. Maj 1992

Egtved Kommune,
Teknisk Forvaltning,
6040 Egtved.

Deres j.nr. 9201002

Overfor fredningsnævnet er ansøgt om tilladelse til at opføre en kornlagerbygning på 720 m² i tilknytning til Nørup Mølle, matr. nr. 5 m Nørup by, Nørup.

Ejendommen er omfattet af fredningsdeklaration af 18. august 1961 om forbud mod bebyggelse, naturfredningslovens § 47 b, idet byggeriet er over 8,5 m i højden og ligger indenfor 300 m fra Nørup kirke, samt naturfredningslovens § 47, skovbyggelinie.

Vejle Amt og Danmarks Naturfredningsforening har ikke kunnet anbefale projektet.

Det hedder bl.a. i Vejle Amts skrivelse af 10. marts 1992:

"Nørup kirke er en af amtets prægtigste bygningsværker og kirken har en enestående landskabelig beliggenhed ved Engelsholm Sø i samspil med herregården Engelsholm.

På opfordring fra amtet og Haderslev Stift udarbejdede Egtved Kommune i 1987 lokalplan, der dels skulle løse et konkret problem med placering af to boliger vest for kirken dels skulle sikre kirkens omgivelser som helhed.

Amtet har siden optaget retningslinier om kirkernes beskyttelse i regionplanen. Det pågældende areal indgår i beskyttelseszonen omkring Nørup kirke som "særligt kirkeområde".

Efter amtets opfattelse vil tilladelser og dispensationer til byggeriet både være i strid med lokalplanens formål og med regionplanretningslinien om kirkens beskyttelse.

Ministeriet
Skov- og Naturstyrelsen

AD J.nr. SN 1311/10-0001
Akt. nr. 505

SH. ✓

LUS
JH

Nørup Mølle er idag en meget dominerende bygning, der i høj grad forringer landskabet omkring kirken. Der har igennem årene været overvejelser om at flytte virksomheden til en anden beliggenhed, hvor virksomheden ville få plads til udvidelser uden at komme i konflikt med omgivelserne. Af forskellige årsager er en sådan udflytning endnu ikke blevet realiseret.

Med det foreliggende projekt er der tale om en stor udvidelse (i grundareal næsten en fordobling), og der er tale om en stor økonomisk investering, der bl.a. indebærer opkøb og nedrivning af en beboelse. Med en sådan investering bindes virksomheden for en lang årrække til stedet, men uden mulighed for fremtidige udvidelser.

Der bør derfor efter amtets opfattelse gives afslag til byggeriet, idet virksomheden nu, såfremt den ønskes udvidet, bør søges placeret andetsteds."

Egtved Kommune, Ribe Stiftsøvrighed og Nørup Menighedsråd har godkendt byggeriet.

I kommunens skrivelse af 17. februar 1992 hedder det bl.a.:

"Byggeriet, der påtænkes opført, er et planlager på 720 m² til kornafgrøder i løsvareer. Bygningen vil ialt kunne rumme 4300 m³ og ønskes placeret nord for møllens ekst. bygninger op mod kirken.

For at skabe plads til byggeriet ønskes køb af en mindre del af matr. nr. 7d Nørup by, Nørup samt fjernelse af en ekst. beboelsesbygning på matr. nr. 5p Nørup by, Nørup.

Området er omfattet af lokalplan nr. 03.4.B.8, der er lavet for at sikre arealerne omkring Nørup kirke. Byggeriet ønskes placeret i delområde C §6.2 og kan tillades i det omfang, der er nødvendigt for områdets anvendelse til bolig- og erhvervsformål.

På en mindre del af arealet er der tinglyst kirkefredning og hele området ligger inden for skovfredning.

Økonomiudvalget/planudvalget er indstillet på at meddele de nødvendige dispensationer fra lokalplanen for at byggeriet kan gennemføres."

Brande provstiudvalg, Nørup, har i skrivelse af 3. april 1992 udtalt:

"Nørup menighedsråd har tidligere i anden forbindelse set en skitse af placering og udformning af det planlagte byggeri og har efter en besigtigelse på stedet den opfattelse, at byggeriet ikke vil hindre den nuværende indsigt til kirken og ikke vil skæmme kirkens omgivelser yderligere - set i forhold til den nuværende tilstand."

Der er foretaget besigtigelse.

Nævnet skal udtale:

Byggeriet ønskes placeret i tilknytning til en eksisterende erhvervsvirksomhed og i et område, hvor anden bebyggelse hindrer udsynet til kirken fra De Lichtenbergvej.

Når henses hertil, og da tilbygningen ikke i øvrigt ses at forringe det åbne landskab omkring kirken, meddeles dispensation i medfør af naturfredningslovens §§ 47, 47b samt 34 til udførelse af bygningen i overensstemmelse med den indsendte tegning og beskrivelse.

Efter naturfredningslovens § 64 a bortfalder tilladelsen, såfremt den ikke er udnyttet inden 5 år fra dens meddelelse.

Afgørelsen kan efter naturfredningslovens § 58 indbringes for Overfredningsnævnet, Slotsmarken 15, 2970 Hørsholm, af Miljøministeriet, Vejle Amtsråd, Danmarks Naturfredningsforening, kommunen og skovejere.

Klagefristen er 4 uger fra den dag, afgørelsen er meddelt, og tilladelsen kan derfor ikke udnyttes før ankefristens udløb.

Opmærksomheden henledes på, at der eventuelt tillige kræves tilladelse fra andre myndigheder til udførelse af projektet.


Børge Andersen

Kopi til orientering:

- 1) Skov- og Naturstyrelsen, Slotsmarken 13, 2970 Hørsholm(3 expl.)
- 2) Danmarks Naturfredningsforening, Nørregade 2, 1165 Kbh. K.
- 3) Vejle amts landskabskontor j.nr. 8-52-52-605-1-92.
- 4) Ribe Stiftsøvrighed, Korsbrødregade 7, 6760 Ribe.
- 5) Brande Provstiudvalg, provst Carsten Johansen, Nørup, 7182 Bredsten.
- 6) Nørup Menighedsråd v/ hr. Arne Mortensen, Rolighedsvej 2, 7182 Bredsten

Niels J. Nielsen
Nørup Mølle
De Lichtenbergsvej 28
Nørup
7182 Bredsten

9. september 1992

J.nr.151-23

Fredningsnævnet for Vejle Amts Sydlige Fredningskreds har den 4. maj 1992 meddelt Dem dispensation fra naturfredningslovens §§ 34 (kirkefredning), 47 og 47b (skov- og kirkebyggelinien) til opførelse af en 720 m² kornlagerbygning på matr.nr. 5 m m.fl. Nørup By, Nørup.

Vejle Amt har den 18. maj 1992 påklaget fredningsnævnets afgørelse til Overfredningsnævnet med påstand om, at fredningsnævnets afgørelse ændres til et afslag.

Den 20. maj 1992 har Egtved kommune meddelt zonetilladelse til nedrivning af bolig og opførelse af kornlagerbygning på matr. nr. 7d, 5p og 5 m, Nørup By, Nørup. Vejle Amt har ligeledes påklaget denne afgørelse.

Det fremgår af sagen, at Nørup Mølle agter at købe og nedrive beboelsesbygningen på matr. nr. 5 p, samt at købe ca. 7 meter af matr. nr. 7 d, parallelt med det sydvestlige skel. Kornlagerbygningen ønskes placeret umiddelbart nord for den eksisterende mølle.

Den ansøgte kornlagerbygning bliver ca. 11,50 meter høj. Da den østlige side af bygningen graves ind i skrænten vil den laveste bygningshøjde målt fra eksisterende terræn blive 8,65 meter.

Miljøministeriet, J. nr. SN
1213/10-0007
11 SEP. 1992

Akt. nr. 4

En mindre del af bygningen ønskes placeret indenfor tinglyst kirkefredning, i følge hvilken arealerne ikke må bebygges eller beplantes jf. deklARATION af 10. august 1961.

Hele den påtænkte bygning er omfattet af naturfredningslovens § 47b (kirkebyggelinien), idet byggeriet vil have en højde på ca. 10 m over den gennemsnitlige terrænkote, og ligger mindre end 300 m fra kirken. Endvidere er det ansøgte i sin helhed omfattet af naturfredningslovens § 47 (skovbyggelinien).

Det areal, hvorpå kornlagerbygningen ønskes opført er herudover omfattet af en lokalplan, hvis formål er at sikre Nørup kirkes frie og uforstyrrede beliggenhed, således at den frie udsigt mod kirken ikke ændres.

Vejle Amt har i sin regionplan fra 1989 indført beskyttelseszoner omkring landsbykirkerne. Det fremgår af regionplanen, at der indenfor beskyttelseszonerne omkring landsbykirkerne kun kan opføres bygninger, tekniske anlæg m.v., såfremt det er påvist at hensynet til kirkernes landskabelige beliggenhed eller samspil med landsbymiljøet ikke tilsidesættes.

Fredningsnævnet har i sin afgørelse bl.a. lagt vægt på, at byggeriet ønskes placeret i tilknytning til en eksisterende erhvervsvirksomhed i et område, hvor anden bebyggelse hindrer udsynet til kirken fra De Lichtenbergsvej, og at tilbygningen i øvrigt ikke ses at forringe det åbne landskab omkring kirken.

Egtved kommune har anbefalet projektet over for fredningsnævnet.

Brande provstiudvalg, Ribe Stiftsøvrighed og Nørup Menighedsråd har ikke haft indvendinger mod projektet. De har lagt vægt på at byggeriet ikke hindrer den nuværende indsigts til kirken og ikke vil skæmme kirkens omgivelser yderligere - set i forhold til den nuværende tilstand.

Vejle Amt har i sin klage til Overfredningsnævnet bl.a. udtalt, at en tilladelse vil være i strid med de hensyn, som skal varetages gennem naturfredningslovens § 47b og fredningsdeklARATIONEN, samt de hensyn af landskabelig og planlægningsmæssig karakter, der skal varetages med bestemmel-

serne i planloven. Hertil kommer, at det ansøgte er i strid med lokalplanens formål og med regionplanretningslinien om kirkens beskyttelse.

Amtet henviser endvidere til, at en dispensation til byggeriet vil binde virksomheden til området mange år frem i tiden, uden mulighed for fremtidige udvidelser. Amtet ønsker virksomheden, såfremt den ønskes udvidet, placeret et andet sted.

Skov- og Naturstyrelsen kan ligeledes ikke anbefale en dispensation. Styrelsen henholder sig til amtets anke.

Danmarks Naturfredningsforening har anført, at Nørup Mølle er en meget dominerende bygning i området omkring Nørup kirke, samt at en fordobling af møllens bebyggede grundareal vil forringe landskabet omkring Nørup kirke. Herudover henvises til amtets bemærkninger.

Overfredningsnævnet har den 27. august 1992 besigtiget ejendommen og holdt møde på stedet.

I mødet deltog repræsentanter for sagens parter. Parterne uddybede deres tidligere fremsatte synspunkter. Der blev også drøftet mulighederne for at sænke bygningshøjden og en bedre tilpasning iøvrigt af projektet til omgivelserne.

Overfredningsnævnet skal udtale:

Overfredningsnævnet finder efter omstændighederne at kunne tiltræde, at der opføres en kornlagerbygning det pågældende sted. Man har herved bl.a. lagt vægt på, at bygningen placeres i tilknytning til og tjener til udvidelse af en eksisterende virksomhed i området. Man har endvidere lagt vægt på, at et byggeri ikke i nævneværdig grad vil forringe den nuværende indsigt til kirken, og at de kirkelige myndigheder ikke har indvendinger mod byggeriet.

Af hensyn til indpasning i området er det imidlertid en betingelse for tilladelsen, at bygningshøjden sænkes minimum 1 meter i forhold til det ansøgte, og at et detailprojekt, der i udformning, materialevalg, farve etc. er tilpasset omgivelserne, forelægges fredningsnævnet til godkendelse.

Egtved Kommunes zonetilladelse af 20. maj 1992 og fredningsnævnets afgørelse af 4. maj 1992 stadfæstes således på de ovennævnte betingelser.

I sagens behandling har deltaget 9 af Overfredningsnævnets 11 medlemmer.

Afgørelsen er enstemmig.

Det bemærkes, at zonetilladelsen bortfalder, såfremt den ikke er udnyttet inden 3 år efter meddelelsen af denne afgørelse, jf. planlovens § 56. Tilladelsen efter naturfredningsloven bortfalder dog først efter 5 år regnet fra meddelelsen af denne afgørelse, jf. naturfredningslovens § 64 a.

Med venlig hilsen



Tom Galsøe

fm.

BA/MW

Kolding, d. 11.01.92

FVAS. nr. 16/1992

Fredningsnavnet
for
Vejle amts sydlige fredningskreds
Sekretariatet
Domhuset, 6000 Kolding.
Telefon: 75522800 (lokal 5010)

Agro-Byg, Horsens ApS,
Borgmestervej 1,
8700 Horsens.

Modtaget i
Skov- og Naturskyrelsen
12 JAN. 1993

Vedr. dispensation fra fredning m.v. ved Nørup kirke.

Den 9. september 1992 stadfæstede Overfredningsnævnet fredningsnævnets dispensation fra kirkeomgivelsesfredningen m.v. til udvidelse af Nørup Mølle med en kornlagerbygning, dog således at bygningens højde skulle reduceres med 1 m og således, at der til fredningsnævnets godkendelse skulle fremsendes et detailprojekt der i udformning, materialevalg og farve er tilpasset omgivelserne.

Vejle Amt har herefter ved skrivelse af 10. december 1992 fremsendt et detailprojekt til behandling ved nævnet.

Det hedder bl.a. i denne skrivelse:

"På baggrund af drøftelse med Landskabskontoret og Egtved Kommune har Agro-Byg for Nørup Mølle fremsendt vedlagte reviderede projekt. Det er oplyst, at tagbeklædningen bliver grå eternit mens facader beklædes med røde profilerede stålplader.

Projektet er ændret således, at bygningerne samles under en samlet tagflade, der er sænket en meter i højden. Dette betyder dog samtidig en mindre udvidelse af det bebyggede areal. Det ansøgte byggeri skønnes at opfylde intentionerne i Overfredningsnævnets afgørelse.

1213/10-0007

5

LS
JH

Efter det anførte godkendes projektet.

Efter naturfredningslovens § 64 a bortfalder tilladelsen, såfremt den ikke er udnyttet inden 5 år fra dens meddelelse.

Nævnets afgørelse kan påklages til Naturklagenævnet af ejeren, offentlige myndigheder, Danmarks Naturfredningsforening og lokale foreninger og lignende, som har væsentlig interesse i afgørelsen.

Klagen indgives skriftligt til Fredningsnævnet for Vejle amts sydlige fredningskreds, Sekretariatet, Domhuset, Domhusgade 24, 6000 Kolding.

Børge Andersen

Kopi til orientering:

- 1) Skov- og Naturstyrelsen, Slotsmarken 13, 2970 Hørsholm
- 2) Danmarks Naturfredningsforening, Nørregade 2, 1165 Kbh. K.
- 3) Vejle amts landskabskontor j.nr. 8-70-53-1-605-2-92.
- 4) Egtved Kommune, Teknisk Forvaltning, 6040 Egtved.
- 5) Ribe Stiftsøvrighed, Bispekontoret, 6760 Ribe.
- 6) Brande Provstiudvalg v/ provst Carsten Johansen, Nørup, 7182 Bredsten.
- 7) Nørup Menighedsråd v/ hr. Arne Mortensen, Rolighedsvej 2, 7182 Bredsten.

FREDNINGSNÆVNET FOR VEJLE AMT

tlf. 75 52 28 00

Domhusgade 24
6000 Kolding
Fax 7552 4408

Modtaget i
Skov- og Naturstyrelsen

26 JUNI 2001

Vejle Amt
Teknik og Miljø
Åbent Land
Damhaven 12
7100 Vejle

Åbent fra 08.00 - 14.00
Gennemvalg 75507111
Lokal 5000



Den 25. juni 2001
J.nr. FVA 18/01

Amtets j. nr. 8-70-51-8-605-5-01

Ansøgning om tilladelse til opførelse af garage/redskabsrum inden for fredningen af Nørup Kirkes omgivelser

Sagen er indbragt for Fredningsnævnet ved amtets skrivelse af 8. maj 2001, hvori det hedder:

"Amtet har modtaget en ansøgning fra tømrerfirmaet Kurt Pedersen A/S, der for Niels Jacob Nielsen søger om tilladelse til at opføre en 30 m² stor garage-/redskabsbygning på ovenstående ejendom.

Ejendommen ligger indenfor et område, der er udlagt som særligt kirkeområde for Nørup Kirke.

Fredningsnævnet har i august 1961 underskrevet en fredningsdeklaration for Nørup Kirkes omgivelser.

Af fredningsdeklarationen fremgår det for den daværende ejendom matr. nr. 3 1, Nørup By og sogn, at "arealerne må ikke bebygges eller beplantes. Der må ikke anbringes transformerstationer, telefon- eller telegrafmaster, skure, udsalgsboder, vogne til beboelse eller lignende skønhedsforstyrrende genstande."

Fredningsdeklarationen er tinglyst på ejendommen den 10. august 1961.

Af deklarationen fremgår det, at Menighedsrådet for Nørup Kirke og Fredningsnævnet er påtaleberettiget.

Ejendommen ligger indenfor landsbyafgrænsningen til Nørup, indenfor 300 m højdebyggelinien for Nørup Kirke og indenfor særligt kirkeområde.

Af medsendte bilag fremgår det, at garagen-/redskabsrummet opføres

således, at den bygges sammen med den tilgrænsende møllebygning på naboejendommen.

Det er vurderingen, at opførelsen af den pågældende bygning med den ansøgte placering ikke vil ændre væsentligt på udsynet til og fra kirken.

Der ses derfor ikke herfra at være særlige fredningsmæssige betænkeligheder ved det ansøgte."

Om ejendommens beliggenhed henvises til vedlagte kort.

Nørup Menighedsråd har ved skrivelse af 6. juni 2001 meddelt, at menighedsrådet ikke har noget at indvende mod det påtænkte byggeri.

Fredningsnævnets afgørelse:

Efter det af Vejle amt anførte giver Fredningsnævnet i medfør af naturbeskyttelseslovens § 50, stk. 1, dispensation til det ansøgte byggeri, der ikke skønnes at stride mod fredningens formål. Fredningsnævnet lægger vægt på, at byggeriet udføres i umiddelbar tilslutning til eksisterende, lovlig bebyggelse.

Nævnets afgørelse kan påklages i overensstemmelse med reglerne i naturbeskyttelseslovens kapitel 12. Klage skal indgives skriftligt til Fredningsnævnet for Vejle amt, Domhusgade 24, 6000 Kolding, inden 4 uger fra den dag, afgørelsen er meddelt. Rettidig klage har opsættende virkning for den påklagede afgørelse, med mindre klagemyndigheden bestemmer andet.

Tilladelsen bortfalder, hvis den ikke udnyttes inden 3 år fra dato.

Kopi af denne skrivelse er sendt til Nørup Menighedsråd, De Lichtenbergs Vej 14, 7182 Bredsten, til Egtved kommune, Teknisk afdeling, Tybovej 2, 6040 Egtved, til Friluftsrådet, v/ amtsformand Lars R. Petersen, Bjerrevej 91, 8700 Horsens, til Friluftsrådet, Scandiagade 13, 2450 København SV, til Danmarks Naturfredningsforenings lokalkomite v/ formanden, Alex K. Mad-

sen, Koldingvej 48, 6040 Egtved, til Danmarks Naturfredningsforening,
Madsnedøgade 20, 2100 København Ø, og til Skov- og Naturstyrelsen, Ha-
raldsgade 53, 2100 København Ø.

Med venlig hilsen

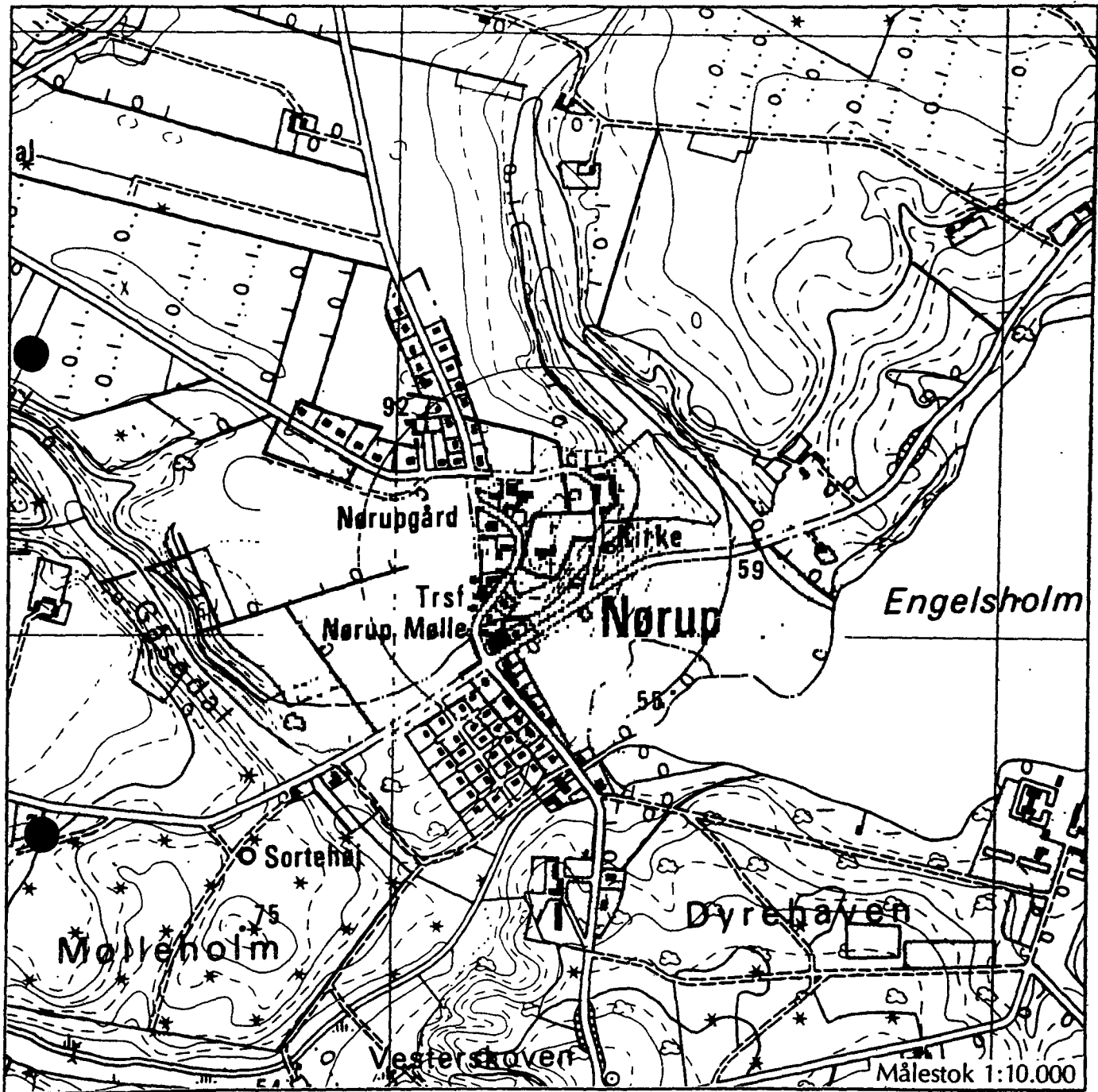

Preben Bagger

formand

Nørup kirkes omgivelser

Egtved kommune

reg. nr. 605-5



Signaturforklaring:

Kirkens fjernomgivelse

Særligt kirkeområde

● 300 m højdebyggelinie

--- Landsbyafgrænsning i henhold til kommuneplanen.

November 1988

Fredningsnævnet for Vejle amt

SCANNET

Nørup Menighedsråd
v/ formand Elin Pedersen
De Lichtebergs Vej 14
Nørup
7182 Bredsten

FREDNINGSNÆVNET

Domhusgade 24
6000 Kolding
man-tor 9-15, fre 8-14
Tlf. 76 31 96 00
Fax 76 31 96 41

Modtaget i
Skov- og Naturstyrelsen

CVR nr. 21-65-95-09

13. maj 2005

Nævnets j.nr. FVA 5/2005

Fredningen omkring Nørup Kirke

15. november 2005

Ansøgning om midlertidig tilladelse til bevarelse af plantede grantræer

Sagen er modtaget af Fredningsnævnet den 26. januar 2005. Fredningsnævnet har forelagt sagen for Vejle Amt, der har svaret ved brev af 21. oktober 2005, hvori det hedder:

"Vedr. midlertidig tilladelse til bevarelse af plantede grantræer, ad nævnets j.nr. FVA 5/05.

Fredningsnævnet for Vejle Amt har fremsendt brev fra Nørup Menighedsråd af 24. januar 2005 til amtets udtalelse.

Nørup Menighedsråd gør opmærksom på, at der i 1990 blev plantet en gruppe grantræer på ejendommen matr.nr. 3 1 m.fl., Nørup By, Nørup, der er beliggende umiddelbart syd for Nørup Kirke.

Ejendommen er omfattet af fredningsdeklaration nr. 07337 af 10. august 1961. Det fremgår af fredningsdeklaration, at ejendommen ikke må bebygges eller beplantes af hensyn til kirkes frie beliggenhed.

Man har dog fra menighedsrådets side indtil nu ikke anset beplantningen som problematisk. Grantræerne er imidlertid nu blevet så høje, at de konkret hindrer udsynet til kirken. Det fremgår af menighedsrådets brev, at man ved forhandling med ejendommens ejer er blevet enige om, at træerne skal være fældet senest vinteren 2008/9.

På den ene side fremgår det entydigt af fredningsdeklarationen, at det pågældende areal ikke må beplantes. På den anden side har man dog accepteret at beplantningen blev etableret i 1990, dog med den forståelse, at træerne skulle fældes inden de grundet højden ville hindre indkig til og fra kirkeområdet.

Det er på det foreliggende grundlag amtets vurdering, at den af menighedsrådet indgåede aftale med ejendommens ejer om fældning af træerne senest i vinteren 2008/9 er en fornuftig løsning af det konkrete problem, der sikrer at træerne indenfor en overskuelig tidshorisont fjernes.

Amtet skal derfor anbefale, at der meddeles tidsbegrænset dispensation frem til 1 januar 2009, til bevarelse af grantræerne der herefter skal fjernes

2005-12/10-0001
47

Der vedlægges kopi af fredningsdeklaration samt kortbilag."

Om ejendommens beliggenhed henvises til vedlagte kort.

Fredningsnævnets afgørelse:

Under henvisning til det af Vejle amt anførte meddeler Fredningsnævnet i medfør af naturbeskyttelseslovens § 50, stk. 1, dispensation til det ansøgte, der ikke skønnes at stride mod fredningens formål. Dispensationen er tidsbegrænset og grantræerne skal være fjernet senest den 1. januar 2009.

Nævnets afgørelse kan påklages i overensstemmelse med reglerne i naturbeskyttelseslovens kapitel 12. Klage skal indgives skriftligt til Fredningsnævnet for Vejle amt, Domhusgade 24, 6000 Kolding, inden 4 uger fra den dag, afgørelsen er meddelt. Rettidig klage har opsættende virkning for den påklagede afgørelse, med mindre klagemyndigheden bestemmer andet.

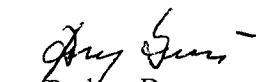
Det er en betingelse for Naturklagenævnets behandling af Deres klage, at De indbetaler et gebyr på 500 kr. til Naturklagenævnet. Nævnet vil sende Dem en opkrævning på gebyret, når nævnet har modtaget klagen fra Fredningsnævnet. Naturklagenævnet vil ikke påbegynde behandling af klagen, før gebyret er modtaget. Vejledning om gebyrordningen kan findes på Naturklagenævnets hjemmeside www.nkn.dk

Gebyret tilbagebetales, hvis De får helt eller delvis medhold i Deres klage.

Andre myndigheders tilladelse kan være nødvendig.

Kopi af denne skrivelse er sendt til Vejle Amt, Teknik og Miljø, Damhaven 12, 7100 Vejle (j.nr. 8.70.51.8-92), til Egtved kommune, Tybovej 2, 6040 Egtved, til Danmarks Naturfredningsforenings lokalkomite v/ Anne Birgitte Levinsen, Ødsted Skovvej 10, Ødsted, 7100 Vejle, til Danmarks Naturfredningsforening, Madsnedøgade 20, 2100 København Ø, til Friluftsrådet, v/ amtsformand Peder Rasmussen, Calvinsvej 53, 7000 Fredericia, til Friluftsrådet, Scandiagade 13, 2450 København SV, og til Skov- og Naturstyrelsen, Haraldsgade 53, 2100 København Ø.

Med venlig hilsen

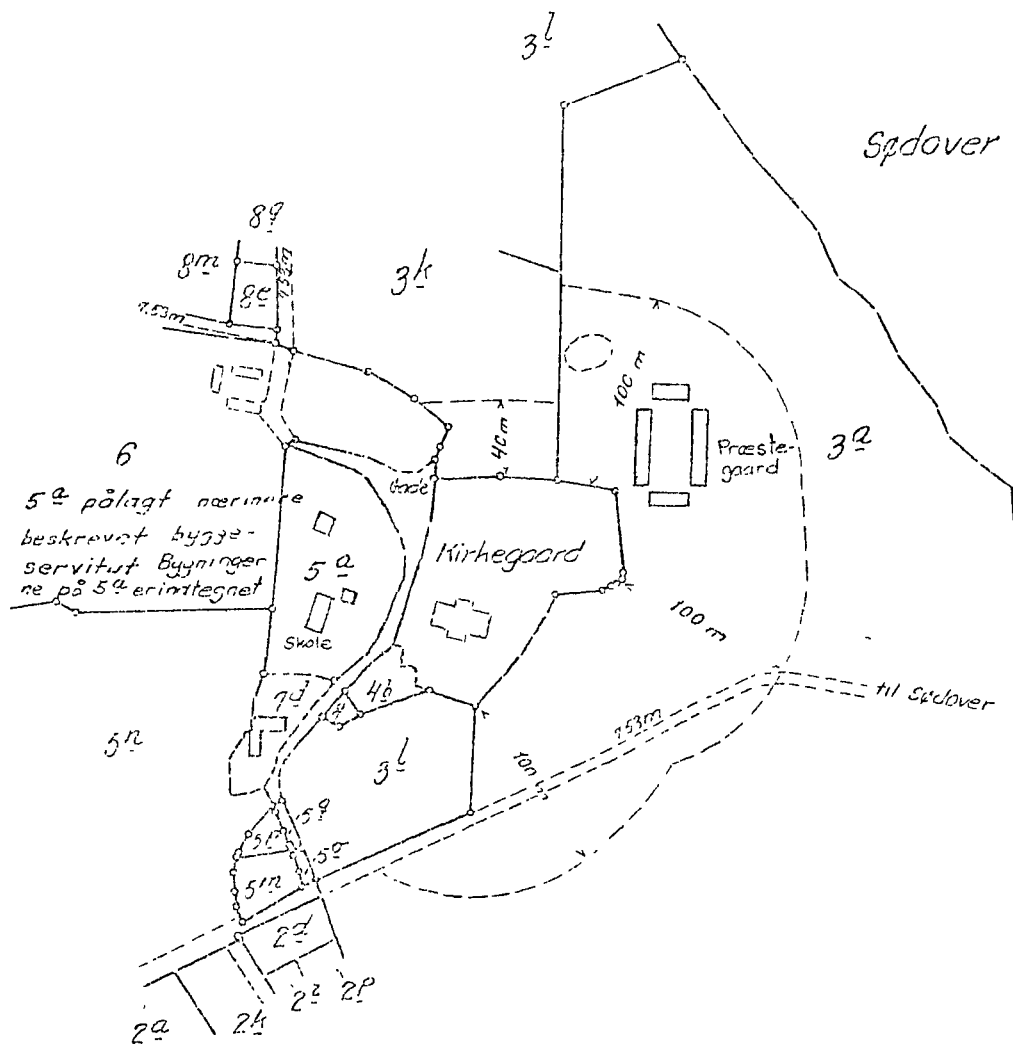

Preben Bagger
nævnsformand

**Modtaget i
Skov- og Naturstyrelsen**

16 NOV. 2005

Signatur:

----- grænse for fredet areal
 - - - - - fredet areal
 _____ kirkegaard



Terræn omkring

Nørup Kirke

By. Nørup

Sogn. Nørup

Herred. Tørrild

Amt. Vejle

Udfærdiget i anledning af fredning
af areal omkring kirken

Vejle i maj 1954

Jens B.
 Landinspektør

FREDNINGSNÆVNET FOR SYDJYLLAND, NORDLIG DEL

sydjyllandnord@fredningsnaevn.dk

fredningsnaevn.dk/fredningsnaevnene/syddjylland-nordlig-del/

c/o Retten i Kolding, Kolding Åpark 11, 6000 Kolding

Den 27. januar 2025

Sagsnr. FN-SJN-54-2024 (Fredningsregisteret, reg.nr. 01969.24)

Afgørelse om dispensation til opsætning af el-ladestander ved Hejls Kirke

Fredningsnævnet har den 31. oktober 2024 fra Haderslev Stift på vegne af Vejstrup-Hejls-Taps Pastorat modtaget en ansøgning om dispensation til opsætning af en el-ladestander på matr.nr. 36d Hejls By Hejls, beliggende Hejls Kirkevej 21, 6094 Hejls, der ejes af nævnte pastorat.

Fredningsnævnet har efter høring behandlet sagen på skriftligt grundlag uden besigtigelse og truffet afgørelse om at meddele dispensation. Begrundelsen for afgørelsen fremgår neden for i afsnittet om fredningsnævnets afgørelse.

Afgørelsen er truffet af fredningsnævnets formand i medfør af forretningsordenen for fredningsnævn § 10, stk. 5.

Sagens baggrund

Arealet (en del af tidligere matr.nr. 36a) er omfattet af fredningsdeklaration af 30. december 1952 (kirkeomgivelsesfredning), der har til formål at sikre indsigten til og udsigten fra Hejls Kirke, og som indeholder en bestemmelse om bl.a., at arealet ikke må bebygges, og at der ikke må anbringes master, transformatorstationer m.v.

Af ansøgningen fremgår bl.a., at ladestanderen ønskes opført på Hejls Kirkes parkeringsplads uden for kirkegårdsdiget som følge af kravene i ladestanderbekendtgørelsen (bekendtgørelse nr. 181 af 5. marts 2020 om forberedelse til og etablering af ladestander i forbindelse med bygninger). Af ansøgningen fremgår desuden, at ladestanderen agtes placeret i parkeringspladsens vestligste hjørne i grus op ad den afgrænsende hæk og ikke vil indebære indgreb i kirkediger, fældning af træer eller fjernelse af anden vegetation.

Med ansøgningen er ikke fremsendt specifikationer på den ønskede ladestander, men almindeligvis ønskes en 22 kW-ladestander med to udtag og med dimensioner, der ikke overstiger H 1400 mm, B 400 mm, D 225 mm.

Af ansøgningsmaterialet fremgår følgende foto med ladestanderen indtegnet på p-pladsen (rød prik nederst, nord mod venstre):



Ladestanderens placering er desuden visualiseret på dette foto:



Det fremgår af sagen, at Haderslev Stift den 28. november 2023 har godkendt pastoratets projekt med nærmere vilkår.

Der er ikke modtaget høringsvar.

Fredningsnævnets afgørelse

Fredning af arealer ved Hejls Kirke betyder, at det ansøgte kræver fredningsnævnets dispensation i medfør af naturbeskyttelseslovens § 50, stk. 1, hvorefter fredningsnævnet kan meddele dispensation, hvis det ansøgte ikke strider mod fredningens formål.

Det fremgår endvidere af naturbeskyttelseslovens § 50, stk. 2, at fredningsnævnet kun kan meddele dispensation fra en fredning i eller uden for et internationalt

naturbeskyttelsesområde, hvis det ansøgte ikke indebærer en forringelse af naturtyper og levesteder for arter eller betydelig forstyrrelse af arter, som området er udpeget for.

Fredningsnævnet kan endvidere i medfør af § 50, stk. 3, kun meddele dispensation, hvis det ansøgte ikke kan ødelægge yngle- eller rasteområder i det naturlige udbredelsesområde for de dyrearter, der er nævnt i bilag 3 til loven, eller ødelægge de plantearter, der er nævnt i bilag 5 til loven, i alle livsstadier.

Arealet støder op til Natura 2000-område Lillebælt, kun adskilt af Stavnsbjergvej. Da ladestanderen imidlertid placeres i grus på kanten af det eksisterende parkeringsareal, og da placeringen ikke vil indebære indgreb i kirkediger, fældning af træer eller fjernelse af anden vegetation, har fredningsnævnet undtagelsesvist valgt selv at foretage vurderingerne efter lovens § 50, stk. 2 og 3. Fredningsnævnet må under disse omstændigheder således lægge til grund, at en dispensation ikke er i strid med naturbeskyttelseslovens § 50, stk. 2 og 3.

Fredningsnævnet vurderer efter oplysninger om ladestanderens beskaffenhed og påtænkte placering, at ladestanderen ikke vil forringe indsigten til og udsigten fra kirken og ikke vil virke skæmmende for det fredede areal. Det ansøgte vil derfor ikke være i strid med fredningens formål.

Fredningsnævnet giver derfor **dispensation** således, at lodsejer kan opstille én el-ladestander med de oven for, i afsnittet "Sagens baggrund", nævnte specifikationer og dimensioner og med den beskrevne og visualiserede placering på den eksisterende p-plads.

Nævnet bemærker, at stiftet ved sin godkendelse, vilkår, pkt. 1, umiddelbart har begrænset ladestanderens effekt til 11 kW.

En dispensation må i henhold til naturbeskyttelseslovens § 87, stk. 3, ikke udnyttes, før klagefristen, jf. neden for, er udløbet, eller behandling af en eventuel klage måtte være afsluttet.

Det følger desuden af naturbeskyttelseslovens § 50, stk. 1, jf. § 66, stk. 2, at dispensationen bortfalder, hvis den ikke udnyttes inden 3 år efter, at den er meddelt.

Klagevejledning

Der kan klages over denne afgørelse til Miljø- og Fødevarerklagenævnet. **Klagefristen udløber 4 uger efter, at afgørelsen er meddelt.** Er afgørelsen offentligt bekendtgjort, regnes klagefristen dog altid fra bekendtgørelsen. Klagen skal ifølge naturbeskyttelseslovens § 87 indgives via Miljø- og Fødevarerklagenævnets digitale selvbetjening, jf. vejledningen på Miljø- og Fødevarerklagenævnets hjemmeside www.naevneneshus.dk. Klagefristen udløber ved midnat på dagen for klagefristens udløb. Hvis klagefristen udløber på en lørdag eller en helligdag, forlænges fristen til den følgende hverdag.

Klageberettigede er, jf. naturbeskyttelseslovens § 86:

- Adressaten for afgørelsen
- Ejeren af den ejendom, som afgørelsen vedrører
- Offentlige myndigheder
- En berørt nationalparkfond

- Lokale foreninger og organisationer, som har en væsentlig interesse i afgørelsen
- Landsdækkende foreninger og organisationer, hvis hovedformål er beskyttelse af natur og miljø
- Landsdækkende foreninger og organisationer, som efter deres formål varetager væsentlige, rekreative interesser, når afgørelsen berører sådanne interesser

Det er en betingelse for Miljø- og Fødevareklagenævnets behandling af en klage, at den, der klager, indbetaler et gebyr på 900 kr. for privatpersoner og 1.800 kr. for virksomheder og organisationer (2016-niveau). Klagegebyret reguleres den 1. januar hvert år efter den af Finansministeriet fastsatte sats for det generelle pris- og lønindeks som løbende offentliggjort i forslag til finanslov med virkning for klager, der modtages i Miljø- og Fødevareklagenævnet fra og med den 1. februar 2017. Miljø- og Fødevareklagenævnet offentliggør størrelsen af klagegebyret på sin hjemmeside www.naevneneshus.dk.

Gebyret opkræves i forbindelse med klagens oprettelse i Miljø- og Fødevareklagenævnets digitale selvbetjening. Klagen behandles først, når gebyret er betalt. Vejledning om gebyrbetalingen kan ligeledes findes på Miljø- og Fødevareklagenævnets hjemmeside www.naevneneshus.dk. Gebyret tilbagebetales, hvis klagesagen fører til, at den påklagede afgørelse ændres eller ophæves, hvis klageren får helt eller delvis medhold i klagen, eller hvis klagen afvises som følge af overskredet klagefrist, manglende klageberettigelse eller fordi klagen ikke er omfattet af Miljø- og Fødevareklagenævnets kompetence. Det bemærkes, at hvis den eneste ændring af den påklagede afgørelse er forlængelse af en frist for at efterkomme en afgørelse som følge af den tid, der er medgået til at behandle sagen i Miljø- og Fødevareklagenævnet, så tilbagebetales gebyret dog ikke.

Miljø- og Fødevareklagenævnet kan også beslutte at tilbagebetale klagegebyret, hvis der er indledt forhandlinger med afgørelsens adressat og/eller førsteinstansen om projektilpasninger, og disse forhandlinger fører til, at klager trækker sin klage tilbage, eller hvis klager i øvrigt trækker sin klage tilbage, før Miljø- og Fødevareklagenævnet har truffet afgørelse i sagen. Gebyret tilbagebetales dog ikke, hvis Miljø- og Fødevareklagenævnet vurderer, at der er forhold, der taler imod at tilbagebetale gebyret, f.eks. hvis klagen trækkes tilbage meget sent, herunder efter at klager har haft et afgørelsesudkast i partshøring.

Henrik Gjørup
formand