

**Afgørelser – Reg. nr.: 02073.27**

**Fredningen vedrører: Kettrup Kirke**

**Domme**

**Taksationskommissionen**

**Naturklagenævnet**

**Overfredningsnævnet**

**Fredningsnævnet**

**15-07-1954, 20-10-1954,  
15-11-1954**

**Kendelser**

**Deklarationer**

FREDNINGSNÆVNET>

29 JUL 1954

Matr.nr. 7a Kettrup by og sogn.

REG. NR. 20/575 7-625

13/10-53 Anmelder:

FREDNINGSNÆVNET  
FOR  
THISTED AMTSRÅDSKREDS  
lommerkontoret i Vestervig

# Fredningstilbud.

Undertegnede  
tilbyder herved som ejer af matr. nr. 7a

af Kettrup by og sogn,  
at lade nedennævnte areal af ovennævnte matr. nr. frede.

Arealet beskrives således: *10 arealer i Kettrup by og sogn, som er afgrænset af følgende grænser: ...*

Fredningen har følgende omfang:

Arealerne må ikke bebygges eller beplantes, midlertidigt eller vedvarende, således at udsigten til og fra kirken hindres, ligesom der heller ikke på arealerne må graves grus eller anbringes transformatorstationer, telefon- og telegrafmaster o. lign.; der må ikke opsættes skure, udsalgssteder, isboder, vogne til beboelse eller opbevaring af redskaber eller lign. skønhedsforstyrrende genstande.

~~xxxxxx~~

For fredningen kræver jeg ingen erstatning

Jeg er indforstået med, at ovenstående fredningstilbud tinglyses på min ejendom matr. nr. 7a af Kettrup by og sogn.

dog uden udgift for mig.

Påtaleberettiget i henhold til foranstående er fredningsnævnet for Thisted amt og Kettrup menighedsråd hver for sig, den 10/10 1953.

*Den Sønderskanske Børstefabrik*

Idet fredningsnævnet for Thisted amt modtager og godkender foranstående fredningstilbud, bestemmes det, at tilbudet skal lyses som servitut på matr. nr. 7a af Kettrup by og sogn,

af hartkorn: 4 tdr. 3 skp. 2 idk. 2 alb., hvilket matr. nr. i forbindelse med matr. nr. 216, 26a, 326, Gjerrild, Hølbjerg og Jib udgør et landbrug. Det fredede areal ses indtegnet på vedlagte kort, af hvilket en genpart bedes henlagt på akten M.h.t. pantehæftelser, brugsrettigheder, servitutter og øvrige byrder. Fredningsnævnet for Thisted amt, den 15/7 1954. henvises til tingbogen.

*Pedersen*

FREDNINGSNÆVNET >

Metr.nr. 2a Kettrup by og sogn.

72-53 Anmelder:  
Fredningsnævnet for Thisted  
amtsrådskreds, Vestervig.

# Fredningstilbud.

Undertegnede menighedsråd for Kettrup sogn  
tilbyder herved som ejer af matr. nr. 2a

af Kettrup by Kettrup sogn,  
at lade nedennævnte areal af ovennævnte matr. nr. frede.

Arealet beskrives således: den del af matr.nr. 2a der ligger vest for  
kirkegården og som udgør et kvadrat på 200 x 200 m afgrænset af by-  
vejen mod øst og byvej samt markvej mod syd (jfr. vedlagte kort).

Fredningen har følgende omfang:

Arealet må ikke bebygges eller beplantes, midlertidigt eller vedvarende, således at  
udsigten til og fra kirken hindres, ligesom der heller ikke på arealet må graves grus eller  
anbringes transformatorstationer, telefon- og telegrafmaster o. lign.; der må ikke opsættes  
skure, udsalgssteder, isboder, vogne til beboelse eller opbevaring af redskaber eller lign. skøn-  
hedsforstyrrende genstande.

~~Jeg forbeholder mig dog ret til at~~ Jeg forbeholder mig dog, at så længe  
det pågældende areal administreres af de kirkelige myndigheder, træffer  
kirkeministeriet dog efter indhentet erklæring fra fredningsnævnet af-  
gørelse om nyplacering af bygninger på præstegårdens jord og tillige om  
selve byggeplanen for disse, for så vidt bygningerne skal benyttes til  
driften af præstegårdens jorder, til brug for præsten eller i det hele  
skal tjene kirkelige formål.

For fredningen kræves ~~der~~ ingen erstatning  
Vi ~~er~~ indforstået med, at ovenstående fredningstilbud tinglyses på ~~den~~ <sup>men</sup> ejendom/matr. nr.  
2a af Kettrup by Kettrup sogn.

dog uden udgift for ~~menighedsrådet~~.

Påtaleberettiget i henhold til foranstående er fredningsnævnet for Thisted  
amt og han herreders provsti ~~menighedsråd~~ hver for sig.

udvalg, den 12/10 1953.  
Kettrup

*Kristian Danielsen*  
*Peder Knagge Pns. Nielsen*  
*Andreas Hennings*  
*Elna Christensen*  
*Jens Pisker Pedersen*  
*J. Knopborg*  
*Jens Magnus Christensen*  
*Samuel Hansen*  
*Anders Lundstrøm*

Idet fredningsnævnet for Thisted amt modtager og godkender foranstående  
fredningstilbud, bestemmes det, at tilbudet skal lyses som servitut på matr. nr. 2a  
af Kettrup by Kettrup sogn,

af hartkorn: 4 tdr. 7 skp. 1 fdk. 0 alb., hvilket matr. nr. i forbin-  
delse med matr. nr. ~~ibid.~~ udgør et landbrug.

Det fredede areal ses indtegnet på vedlagte kort, af hvilket en genpart bedes henlagt på akten  
M.h.t. pantehæftelser, brugsrettigheder, servitutter og øvrige byrder  
Fredningsnævnet for Thisted amt, den 20/10 1954. henvises  
til  
tingbogen.

*Mull*

Det tiltrædes, at nærværende fredningstilbud tinglyses som servitutstiftende på matr.nr. 2 a Kjettrup by og sogn uden udgift for præsteembedet.



Kirkeministeriet, den 2. august 1955.

P.M.V.

E.B.

*Lars Ege*  
F

§ : kr. øre, Indført i dagbogen for retskreds nr. 73  
§ : " " Han herreder den 17 SEP 1955  
§ : " " **LYST.** Tingbog: Bd. **Kottrup**  
§ : " " Akt: Skab § nr. **11 bl. 2a Kottrup**  
2 " - " § nr. **656.**

alt 2 kr - øre

To kroner

Lov 149/1937

*Otto Ringstrøm*  
**Otto Ringstrøm**

*Oliver*

FREDNINGSNÆVNET >

6 DEC 1954  
Matr.nr. 16b Ketrup by og sogn.

16b Ketrup

REG. NR. 203 110 517.

Anmelder:

FREDNINGSNÆVNET 13/12-53

FOR

THISTED AMTSRÅDSKREDS

Tommerkontoret i Vestervig

# Fredningstilbud.

Undertegnede  
tilbyder herved som ejer af matr. nr. 16b

af Ketrup by og sogn,  
at lade nedennævnte areal af ovennævnte matr. nr. frede.

Arealet beskrives således:

Fredningen har følgende omfang:

Arealet må ikke bebygges eller beplantes, midlertidigt eller vedvarende, således at udsigten til og fra kirken hindres, ligesom der heller ikke på arealet må graves grus eller anbringes transformatorstationer, telefon- og telegrafmaster o. lign.; der må ikke opsættes skure, udsalgssteder, isboder, vogne til beboelse eller opbevaring af redskaber eller lign. skønhedsforstyrrende genstande.

Jeg forbeholder mig dog ret til at gøre ændringer på arealet.

For fredningen kræver jeg ingen erstatning

Jeg er indforstået med, at ovenstående fredningstilbud tinglyses på min ejendom matr. nr. 16b af Ketrup by og sogn,

dog uden udgift for mig.

Påtaleberettiget i henhold til foranstående er fredningsnævnet for Thisted amt og Ketrup menighedsråd hver for sig, den 12/12 1953.

Udtækket:  
Hans Tage Grandtzen

Erstatning  
Ejendomsforbehold

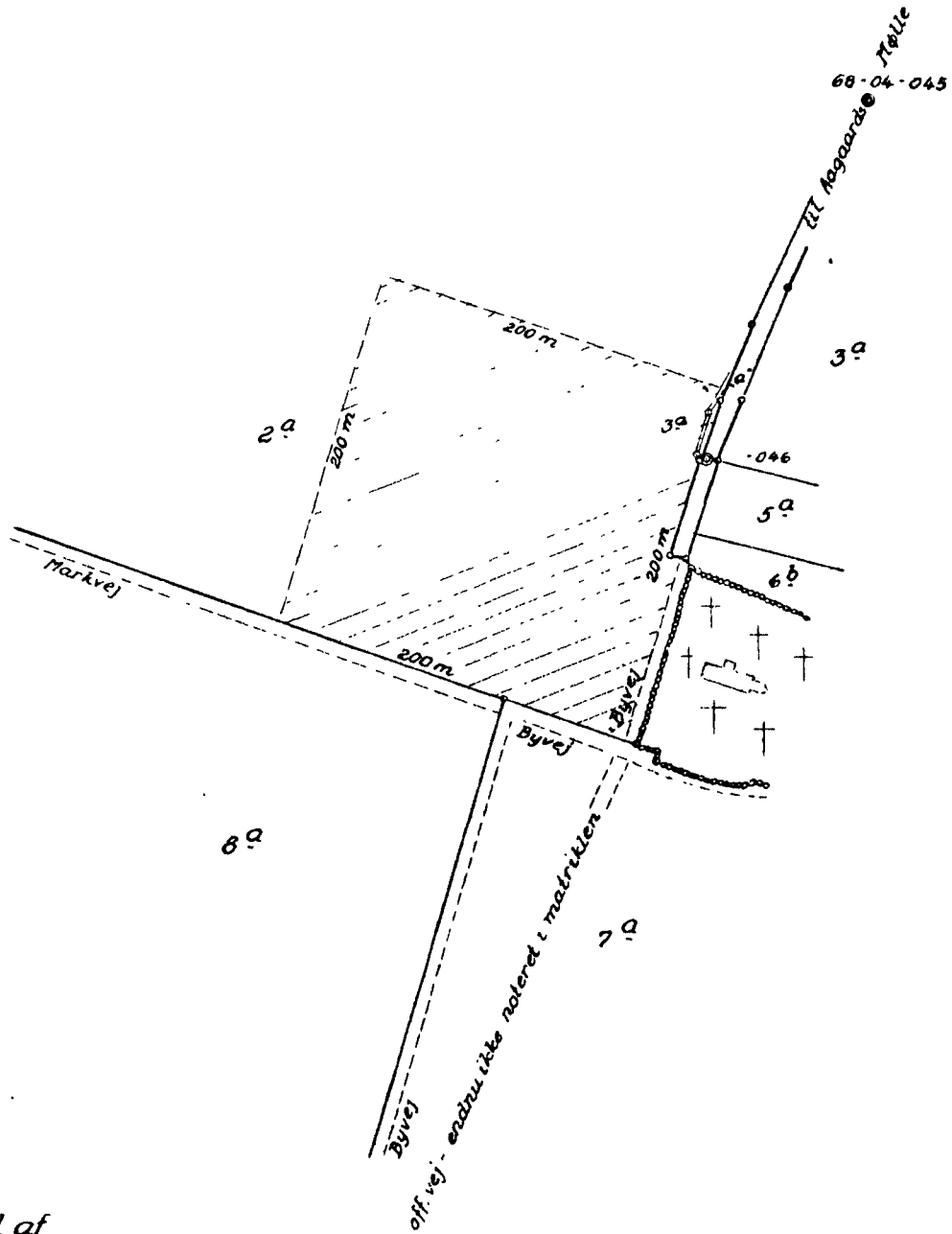
Idet fredningsnævnet for Thisted amt modtager og godkender foranstående fredningstilbud, bestemmes det, at tilbudet skal lyses som servitut på matr. nr. 16b af Ketrup by Ketrup sogn,

af hartkorn: 0 tdr. 0 skp. 0 fdk. ? alb. hvilket matr. nr. i forbindelse med matr. nr. udgør et landbrug.

Det fredede areal ses indtegnet på vedlagte kort, af hvilket en genpart bedes henlagt på akten M.h.t. pantehæftelser, brugsrettigheder, servitutter og øvrige byrder. Fredningsnævnet for Thisted amt, den 15/11 1954. henvises til tingbogen.

Beck



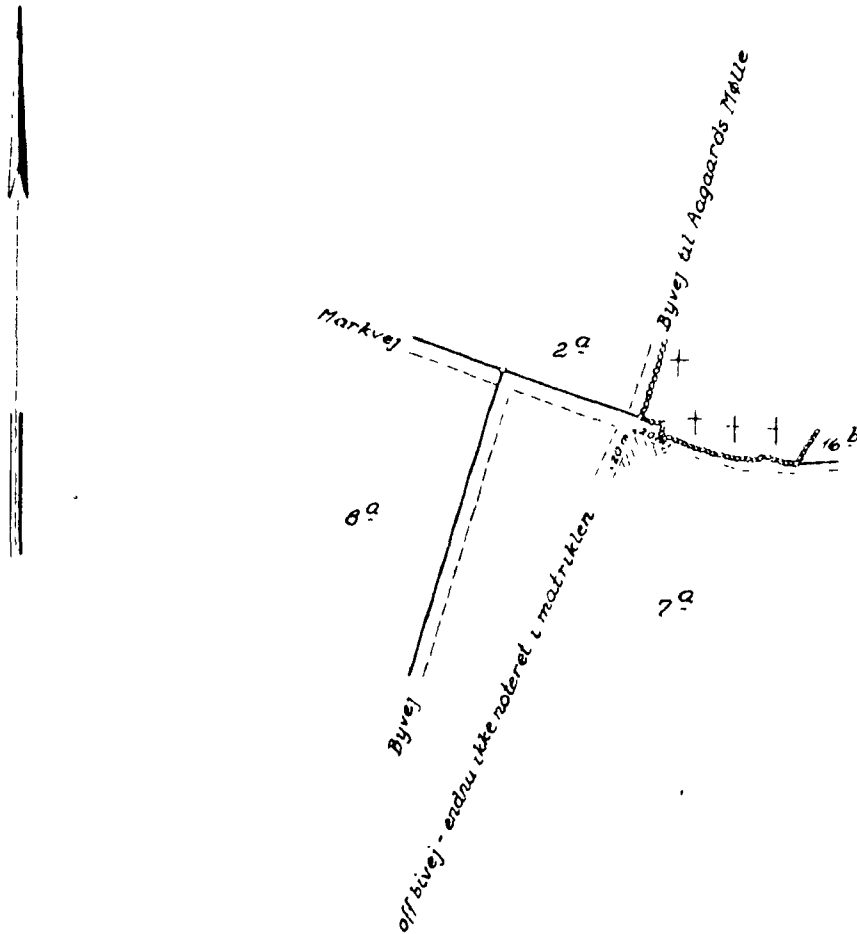


En del af  
matr. nr. 2<sup>a</sup>  
Kettrup By,  
Kettrup Sogn,  
Vester-Han Herred,  
Thisted Amt.

Tegningen udfærdiget på grundlag af en kopi af matrikelkortet, hvorpå er indlagt et servitutareal i anledning af tinglysning af servitut om fredning af det med rødt skraverede areal af matr. nr. 2<sup>a</sup>.

Thisted i november 1953.

H. C. Herling  
Landsinspektør

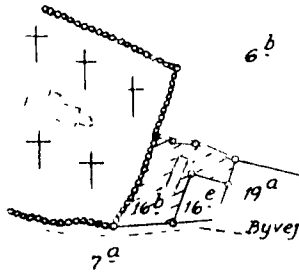


En del af  
matr. nr. 7<sup>a</sup>  
Kettrup By,  
Kettrup Sogn,  
Vester-Han Herred,  
Thisted Amt.

Tegningen udfærdiget på grundlag af en kopi af matrikelkortet, hvorpå et servitutareal er indlagt i anledning af tinglysning af servitut om fredning af det med rødt skraverede areal af matr nr 7<sup>a</sup>.

Thisted i november 1953

H. C. Herling  
landinspektør



Matr. nr. 16<sup>b</sup>

Kettrup By,

Kettrup Sogn,

Vester-Han Herred,

Thisted Amt.

Tegningen udfærdiget på grundlag af en kopi af matrikelkortet, i anledning af tinglysning af servitut om fredning af hele det med rød skravering viste matr. nr. 16<sup>b</sup>.

Thisted i november 1953.

1:4000.

H. C. HERLING  
landinspektør

DISPENSATIONER>

**Afgørelser – Reg. nr.: 02073.27**

**Dispensationer i perioden: 16-08-2000**

MODTAGET  
Skov- og Naturstyrelsen

17 AUG. 2000

Fredningsnævnet for Nordjyllands amt  
Badehusvej 17, 9000 Aalborg  
Telefon 96 30 70 00

Aalborg, den 16. 08. 2000

FS 48/2000: Vedr. tilbygning til præstegård og etablering af parkeringsplads på matr.nr. 2 a og 2 h Kettrup.

Til orientering fremsendes hoslagt kopi af skrivelse af d.d. til Nordjyllands amt Natur- og Miljøkontoret.



Sortsøe Jensen

1. Egon Skjærbæk.
2. Johan Svaneborg, Fjerritslev.
3. Menighedsrådet ved Kettrup kirke.
4. Stiftsøvrigheden.
5. Fjerritslev Kommune.
6. Skov- og naturstyrelsen.
7. Danmarks Naturfredningsforening.
8. Danmarks Naturfredningsforening v/Mariann Stenholm, Fjerritslev.

Fredningsnævnet for Nordjyllands amt  
Badehusvej 17, 9000 Aalborg  
Telefon 96 30 70 00

Aalborg, den 16. 08. 2000

Nordjyllands amt  
Natur- og Miljøkontoret  
Niels Bohrs Vej 30  
9220 Aalborg Ø.

**FS 48/2000: Vedr. tilbygning til præstegård og etablering af parkeringsplads på matr.nr. 2 a og 2 h Kettrup.**

Amtets j.nr. 8-70-21-1-811-0013-00.

De har den 3. august 2000 forelagt nævnet ovennævnte sag.

Arealet er omfattet af deklaration til sikring af Kettrup kirkes frie beliggenhed, lyst den 17. september 1955.

Efter deklarationens indhold træffes afgørelse om nyplacering af bygninger af den nævnte art af kirkeministeriet efter indhentet erklæring fra fredningsnævnet.

Da tilbygningen og parkeringspladsen er adskilt fra kirke og kirkegård ved offentlig vej, og da den eksisterende tætte beplantning omkring præstegårdenshaven forudsættes opretholdt, har jeg ikke bemærkninger til det ansøgte.

Sortsøe Jensen

10- og 11-er  
1211/14-0001  
11. aug. 2000

Amt. nr. 112

**Fredningsnævnet for Nordjylland**  
**Nordlige del, Badehusvej 17,**  
**9000 Aalborg, tlf. 96307000**

Aalborg den 17 september 2008

By- og Landskabsstyrelsen  
Haraldsgade 53  
2100 København Ø


Modtaget i  
By- og Landskabsstyrelsen  
**18 SEP. 2008**

**Vedr.: FS 46/2008 - Nedrivningsanlæg på matr.nr. 2 h Kettrup by og sogn**

---

Vedlagt fremsendes fredningsnævnets afgørelse af dags dato i ovennævnte sag.

Klagevejledning fremgår af afgørelsen.

  
Sortsøe Jensen

**Fredningsnævnet for Nordjylland**  
**Nordlige del, Badehusvej 17**  
**9000 Aalborg, telefon 96307000**

Jammerbugt Kommune  
Toftevej 43  
9440 Aabybro

Aalborg, den 17. september 2008

**KOPI**

**Vedr.: FS 46/2008 - Deres sags nr. 1849-51453, nedrivningsanlæg på matr.nr. 2 h Kettrup by og sogn**

---

De har ved skrivelse af 9. september 2008 ansøgt fredningsnævnet om tilladelse til etablering af et spildevandsnedrivningsanlæg på matr.nr. 2 h Kettrup by og sogn, der er omfattet af deklaration til sikring af Kettrup kirkes frie beliggenhed tinglyst den 17. september 1955 på matr.nr. 2 a Kettrup.

Efter ansøgningen vil anlægget efter etableringen ikke være synligt over eksisterende terræn.

Da anlægget ikke ses at stride mod deklarationen, hvis formål er at sikre udsigten fra vejudsigten mod kirken, har nævnet ingen indvendinger mod det ansøgte.

Sagen er behandlet efter foretningsordenens § 10, stk. 5.

Afgørelsen der er truffet i henhold til deklarationen kan inden 4 uger påklages til Naturklagenævnet. Skriftlig klage fremsendes til fredningsnævnet til videre foranstaltning.

Tilladelsen må ikke udnyttes inden klagefristens udløb og bortfalder, såfremt den ikke udnyttes inden 3 år.

Det er en betingelse for Naturklagenævnets behandling af en klage, at der indbetales et gebyr på 500 kr. Naturklagenævnet vil opkræve gebyret, når klagen er modtaget fra fredningsnævnet og behandlingen af klagen bliver først påbegyndt, når gebyret er modtaget. Gebyret bliver tilbagebetalt, hvis der gives medhold i klagen.

Sortsøe Jensen



Kopi sendt til:

1. Jonna Petersen
2. Mogens Richter
3. Miljøcenter Aalborg, att. Nils Schou
4. Danmarks Naturfredningsforening, København
5. Danmarks Naturfredningsforening, Hans Borglykke
6. By- og Landskabsstyrelsen
7. Menighedsrådet ved Kettrup Kirke, Kettrupvej 83, 9690 Fjerritslev.