

Afgørelser – Reg. nr.: 02073.09

Fredningen vedrører: Lindeballe Kirke

Domme

Taksationskommissionen

Naturklagenævnet

Overfredningsnævnet

Fredningsnævnet

26-02-1955, 12-10-1953

Kendelser

Deklarationer

FREDNINGSNÆVNET >

Matr. nr. la og ld af
Lindeballe.

Stempel-og gebyrfri i h. t. § 33
i l. nr. 140 af 7. maj 1937.

Anmelder:

Fredningsnævnet for Vejle amt.

Fredningsdeklaration.

Underskrevne Lindeballe sogneråd

indgår herved på for at bidrage til at værne om Lindeballe kirkes frie beliggenhed, at nedennævnte areal af den mig tilhørende ejendom matr. nr. la og ld af Lindeballe by og sogn af hartkorn henholdsvis 1 fdk. $1\frac{1}{4}$ alb. og 1 fdk. $1\frac{3}{4}$ alb. fredes som nedenfor anført.

Arealet beskrives således: **hele arealet.**

Fredningen har følgende omfang:

Arealet må ikke bebygges ~~eller ekspanderes~~ Der må ikke anbringes transformatorstationer, telefon- eller telegrafmaster, skure, udsalgsboder, vogne til beboelse eller lignende skønhedsforstyrrende genstande.

~~Der~~ forbeholdes ~~dog~~ dog ret til opførelse/til brug for skole og til lærerboliger.

For fredningen ydes intet vederlag.

Denne fredningsdeklaration må lyses på min ejendom matr. nr. la og ld af

-le by og sogn

Lindebal/og de matr. nre., i forbindelse med hvilke den er noteret som samlet ejendom.

Påtaleretten tilkommer fredningsnævnet for Vejle amt og menighedsrådet for Lindeballe hver for sig.

Sognerådsformanden bekræfter ved sin underskrift, at alle underskrivere er medlemmer af sognerådet, og at alle ~~underskriverne~~ medlemmer af ~~sognerådet~~ har underskrevet.

Lindeballe sogneråd, den 9/11 1953.

Marius Jensen.

fm.

Peter Utoft. Hans Mains Andersen. Harald Pedersen.

Søren Søndergaard.

Godkendes i henhold til § 11 i l. nr. 140 af 7. maj 1937.

Fredningsnævnet for Vejle amt, den 26. febr. 1955.

P. n. v.

C. Rudbeck.

KMT/AJ.

FREDNINGSNÆVNET >

Matr. nr. 1c Lindeballe.

Anmelder:

Fredningsnævnet for

Vejle amt.

12/10-53

Fredningsdeklaration.

Underskrevne Iver Rich. Kjeldsen, Lindeballe, indgår herved på for at bidrage til at værne om Lindeballe kirkes frie beliggenhed, at nedennævnte areal af den mig tilhørende ejendom matr. nr. 1c af Lindeballe by og sogn fredes som nedenfor anført.

Arealet beskrives således:

En del af arealet, der ligger indenfor 40 m fra kirkegårdens nuværende dige, syd for kirkegården.

Fredningen har følgende omfang:

Arealerne må ikke bebygges. Der må ikke anbringes transformatorstationer, telegrafmaster, skure, udsalgsboder, vogne til beboelse eller lignende enhedsforstyrrende genstande.

For fredningen ydes intet vederlag.

Denne fredningsdeklaration må lyses på min ejendom matr. nr. 1c Lindeballe by og sogn og de matr. nre., i forbindelse med hvilke den er noteret som samlet ejendom.

Påtaleretten tilkommer fredningsnævnet for Vejle amt og menighedsrådet for Lindeballe hver for sig.

Lindeballe, d. 12. okt. 1953.

Richard Kjeldsen.

Matr. nr. 3a Lindeballe.

Afskrift.

Anmelder:

Fredningsnævnet for

Vejle amt.

Fredningsdeklaration.

Underskrevne Peder Bjerregaard af Lindeballe indgår herved på for at bidrage til at værne om Lindeballe kirkes frie beliggenhed, at nedennævnte areal af den mig tilhørende ejendom matr. nr. 3a Lindeballe, fredes som nedenfor anført.

Arealet beskrives således:

Det areal, der ligger indenfor en afstand af 40 m fra kirkegårdens nuværende dige.

Fredningen har følgende omfang:

Arøalerne må ikke bebygges eller beplantes. Der må ikke anbringes transformatorstationer, telegrafmaster, skure, udsalgsboder, vogne til beboelse eller lignende skønhedsforstyrrende genstande.

For fredningen ydes intet vederlag.

Denne fredningsdeklaration må lyses på min ejendom matr. nr. 3a Lindeballe by og sogn og de matr. nre., i forbindelse med hvilke den er noteret som samlet ejendom.

Påtaleretten tilkommer fredningsnævnet for Vejle amt og menighedsrådet for Lindeballe hver for sig.

Lindeballe, den 12. oktober 1953.

Peder Bjerregaard.

matr. nr. 16a Lindeballe.

Anmelder:

Fredningsnævnet for

Vejle amt.

Fredningsdeklaration.

Underskrevne enkefru Sofie Schjøth, Lindeballe, indgår herved på for at bidrage til at værne om Lindeballe kirkes frie beliggenhed, at nedenævnte areal af den mig tilhørende ejendom matr. nr. 16a Lindeballe by og sogn af hartkorn 1 skp. 1 fdk. 0½ alb. fredes som nedenfor anført.

Arealet beskrives således:

Den del af arealet, der ligger indenfor 40 m fra kirkegårdens nuværende dige mod nord og vest.

Fredningen har følgende omfang:

Arealet må ikke bebygges. Der må ikke anbringes transformatorstationer, telegrafmaster, skure, udsalgsboder, vogne til beboelse eller lignende kønhedsforstyrrende genstande.

For fredningen ydes intet vederlag.

Denne fredningsdeklaration må lyses på min ejendom matr. nr. 16a Lindeballe by og sogn og de matr. nre., i forbindelse med hvilke den er noteret som samlet ejendom.

Påtaleretten tilkommer fredningsnævnet for Vejle amt og menighedsrådet for Lindeballe hver for sig.

Lindeballe, den 12. okt. 1953.

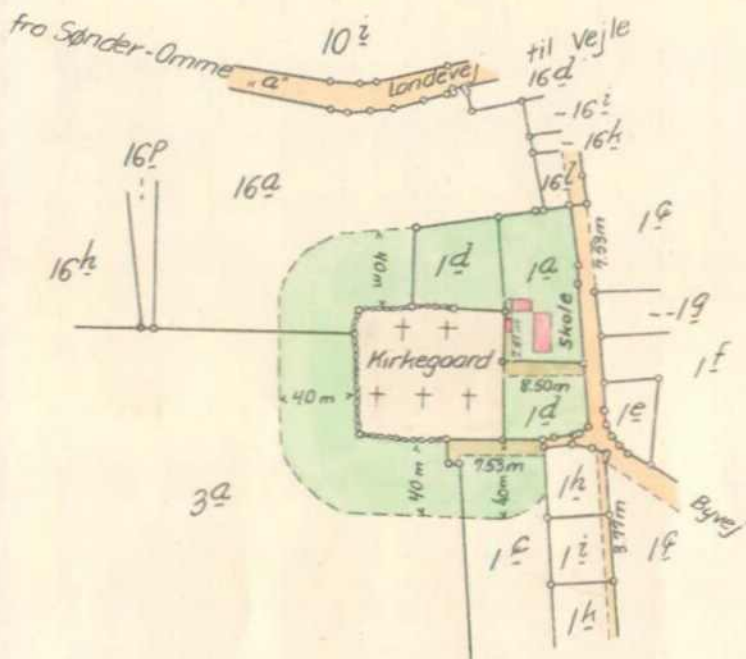
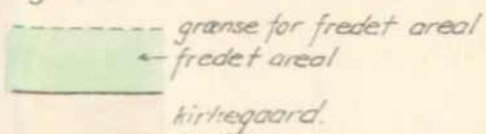
Sofie Schjøths.

Nord.

Landsinspektørerne
Jens Bo & Sv. Ladegaard
Vejle - telf. 3266
j. nr. 47/50.

REG. NR. 2073 H

Signatur:



Terræn omkring

Lindeballe Kirke

By: Lindeballe

Sogn: Lindeballe

Herred: Tørrild

Amt: Vejle.

Udfærdiget i anledning af fredning af
areal omkring kirken.

Vejle i maj 1954.

Jens Bo
landinspektør.

1:4000

DISPENSATIONER>

Afgørelser – Reg. nr.: 02073.09

Dispensationer i perioden: 23-03-1994 - 29-08-2006

FREDNINGSNÆVNET FOR
VEJLE AMT
RETTE I HORSENS
8700 HORSENS
TLF. (75) 621300 (KUN FORMIDDAG)

HORSENS, DEN 23.3.94

FA. NR. 4/1994

Lindeballe Menighedsråd
v/Gretha Jensen,
Lindeballeskovvej 20,
7321 Gadbjerg.

Nævnets afgørelse efter naturbeskyttelseslovens § 50, stk. 1 kan efter lovens § 78 påklages til Naturklagenævnet af den, der har begæret fredningsnævnets afgørelse og forskellige myndigheder. Klagefristen er 4 uger fra den dag, afgørelsen er meddelt den pågældende klageberettigede. Klagen indgives skriftligt til fredningsnævnet, der videresender den til Naturklagenævnet. En tilladelse kan ikke udnyttes, før udløbet af klagefristen.
Nævnets tilladelse fritager ikke for at indhente fornøden tilladelse fra andre myndigheder. Forpligtelser ifølge tinglyste servitutter er forbeholdt.
Ifølge naturbeskyttelseslovens § 66 stk. 2 bortfalder en tilladelse efter § 50 stk. 1 hvis den ikke er udnyttet inden 3 år efter, at den er meddelt.

Ang. ansøgning om dispensation fra bestemmelserne i en frivillig deklaration på matr. nr. 3 a Lindeballe by, Lindeballe.

Den 24. januar 1994 har De ansøgt om dispensation således at det bliver muligt at fjerne en række syge elmetræer på Lindeballe Kirkegaard og at plante nye træer uden for kirkegaardsmuren.

Sagen har været forelagt for Vejle Amtskommunes fredningsafdeling, som i en skrivelse af 25. februar 1994 udtaler:

".....

Det fremgår af ansøgningen, at det ikke er muligt at genplante nye træer inden for kirkegaardsmuren, idet afstanden til murer er så kort, at træerne skader muren.

Menighedsrådet ønsker derfor i stedet at plante træer uden for kirkegaardsmuren nord og vest for kirken i en afstand af ca. 1,5 m fra muren.

Provstiudvalget og dettes konsulent kan anbefale en plantning som ansøgt.

Fældning af de syge elmetræer på kirkegården forudsætter ikke tilladelse fra fredningsnævnet, hvorimod nyplantningen uden for kirkegaardsmuren på matr. nr. 3a kræver tilladelse fra Fredningsnævnet som påtaleberettiget efter deklARATIONEN, hvorefter der ikke må bygges eller beplantes inden for en afstand af 40 m fra kirkegårdens nuværende dige.

AO 1211/10-0001

Amtet skal ikke udtale sig omod det ansøgte, idet dog foreslås Fredningsnævnet, at det stilles som vilkår, at der skal anvendes løvfældende træer og gerne af arterne elm, lind eller kastanie til den nye beplantning.

Endvidere at træerne skal plantes i en indbyrdes afstand af min. 5 - 10 m, som det også fremgår af medsendte plan over kirkegården i mål 1:500, således at indsigten til kirken ikke forringes i væsentlig grad af træerne, men at disse mere fremtræder som en "ramme" omkring kirken
.....".

Fredningsnævnet tillader herved for sit vedkommende det ansøgte på betingelse af, at de i amtets skrivelse foreslåede vilkår overholdes.

J. Bruun

Til: Vejle Amtskommune, fredningsafdelingen
Danmarks Naturfredningsforening
Skov-og Naturstyrelsen
Give Kommune
Brande Provsti v/provst Carsten Johansen

Vejle Amt
Teknik og Miljø
Plangruppen
Damhaven 12
7100 Vejle

SCANNET

Domhusgade 24
6000 Kolding
man-tor 9-15, fre 8-14
Tlf. 76 31 96 00
Fax 76 31 96 41

CVR nr. 21-65-95-09

Rettens nr. FVA 35/2006
Deres j.nr. 8.70.51.8-178

Fredningen omkring Lindeballe Kirke

29. august 2006

Ansøgning om etablering af beplantning ved Lindeballe Kirke

Sagen er indbragt for Fredningsnævnet ved Vejle Amts brev af 7. august 2006, hvori det hedder:

"Etablering af beplantning ved Lindeballe Kirke.

Vejle Amt ønsker at renovere arealer omkring Lindeballe Teglovn bl.a. ved etablering af ny beplantning og udskiftning af eksisterende beplantning. I den forbindelse berøres fredede arealer ved Lindeballe Kirke.

Det fremgår af Amtets ansøgning, at "Lindeballe Teglovn er en middelalderlig teglovn, der stammer fra opførelsen af Lindeballe Kirke omkring 1200. Tegloven er fredet som fortidsminde. Sammenhængen mellem kirke og teglovn er derfor en væsentlig del af den samlede kulturhistorie på stedet. Arealerne omkring tegloven kendetegnes for øjeblikket ved uensartede og i et enkelt tilfælde endog af uhensigtsmæssige beplantninger. Derfor har Vejle Amt som tilsynsmyndighed i forhold til de fredede fortidsminder ønske om, at der sker en renovering af arealerne omkring tegloven.

Vedlagt skitse til renoveringsprojekt, der dels fjerner en uhensigtsmæssig beplantning og dels etablerer en ny let og alléagtig beplantning med lindetræer i området ved kirke og teglovn. Tilsammen har det til formål at få skabt en helhed i området med større visuel sammenhæng mellem kirke og teglovn - særligt gennem forbedrede indsigtsmuligheder fra nord fra den offentlige vej, Bredsten Landevej".

Mere konkret går projektet ud på at udskifte eksisterende avnbøghegn med lindetræer af samme sort, planteafstand og opstamning tilsvarende den plantning, som menighedsrådet for ca. 10 år siden har plantet langs det vestlige kirkegårdsdige samt omkring det nordvestlige hjørne.

Samme beplantning ønskes etableret langs markvejen syd for tegloven samt start af seljerønallé vest for. Lodsejeren på den sydlige side af markvejen ønsker endvidere at gøre lindebepantningen til en egentlig alle ved at plante en tilsvarende række lindetræer på den sydlige side af markvejen.

Da der ikke ses at være givet dispensation til den eksisterende plantning af lindetræer langs det vestlige kirkegårdsdige søges denne beplantning samtidig lovliggjort.

Arealerne omkring Lindeballe Kirke er omfattet af en Exnerfredning. Det fremgår af fredningsdeklarationer fra 12. oktober 1953, at en 40 meter bælme fra kirkegårdens nuværen-

SMS-71-00068

14

de dige mod nord og vest er omfattet af fredningen og at fredningen har følgende omfang: Arealerne må ikke bebygges eller beplantes. Der må ikke anbringes transformatorstationer, telegrafmaster, skure, udsalgsboder, vogne til beboelse eller lignende skønhedsforstyrrende genstande".

Påtaleretten tilkommer Fredningsnævnet for Vejle amt og menighedsrådet for Lindeballe hver for sig. Kopi af deklARATIONERNE vedlægges.

Det er Amtets vurdering, at der kan gives dispensation til den ansøgte beplantning, der ikke vurderes at ville stride afgørende imod fredningsdeklarationernes formål om at bidrage til og værne om Lindeballe kirkes frie beliggenhed. Der vil stadig være indblik til og fra kirken og kvaliteten af det samlede område og samspillet mellem kirke og fortidsminde vil forøges.

Om ejendommens beliggenhed henvises til vedlagte kort.

Fredningsnævnets afgørelse:

Under henvisning til det af Vejle amt anførte meddeler Fredningsnævnet i medfør af naturbeskyttelseslovens § 50, stk. 1, dispensation til det ansøgte, der ikke skønnes at stride mod fredningens formål.

Nævnets afgørelse kan påklages i overensstemmelse med reglerne i naturbeskyttelseslovens kapitel 12. Klage skal indgives skriftligt til Fredningsnævnet for Vejle amt, Domhusgade 24, 6000 Kolding, inden 4 uger fra den dag, afgørelsen er meddelt.

Det er en betingelse for Naturklagenævnets behandling af Deres klage, at De indbetaler et gebyr på 500 kr. til Naturklagenævnet. Nævnet vil sende Dem en opkrævning på gebyret, når nævnet har modtaget klagen fra Fredningsnævnet. Naturklagenævnet vil ikke påbegynde behandling af klagen, før gebyret er modtaget. Vejledning om gebyrordningen kan findes på Naturklagenævnets hjemmeside www.nkn.dk


Gebyret tilbagebetales, hvis De får helt eller delvis medhold i Deres klage.

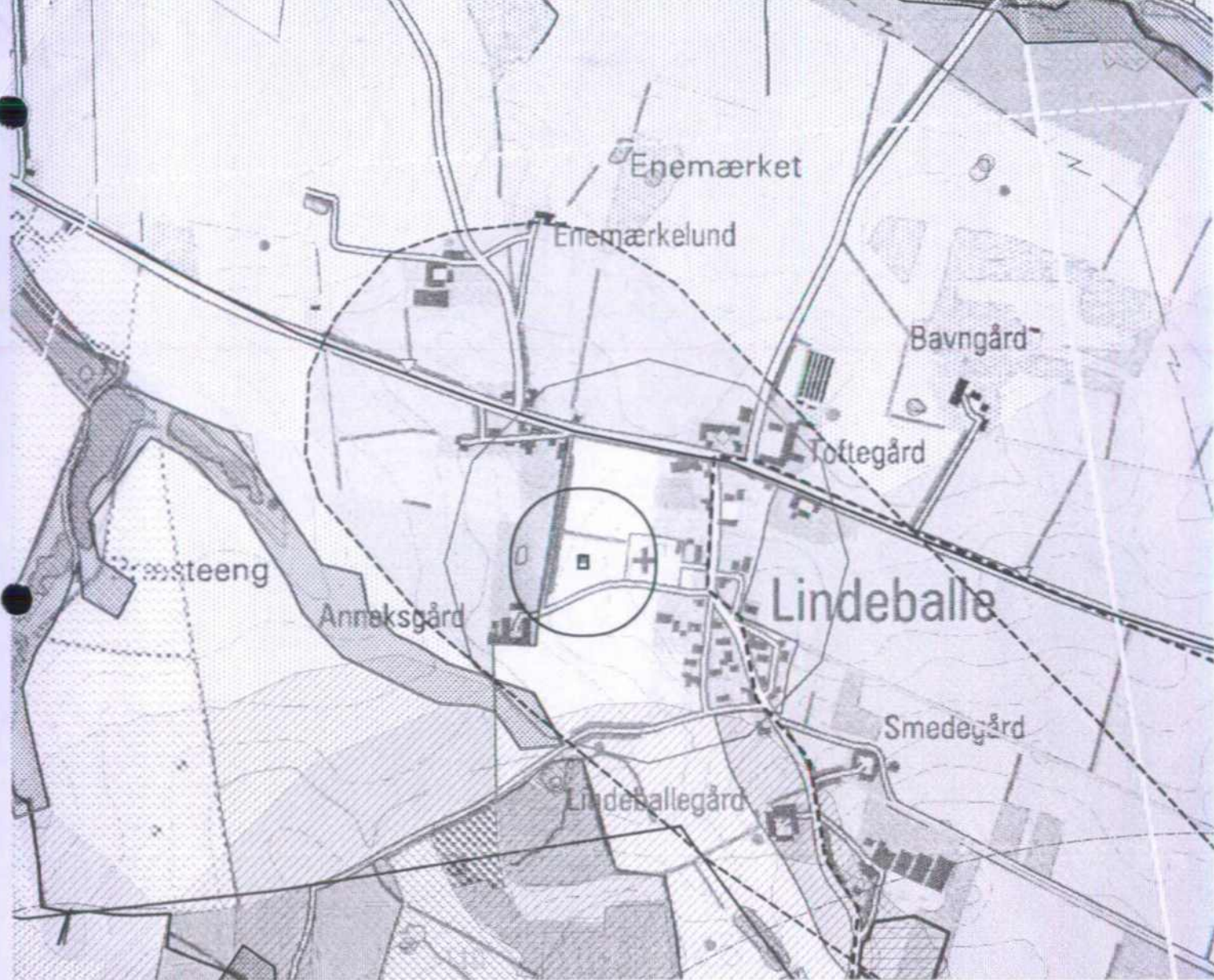
Kopi af denne skrivelse er sendt til formand for Lindeballe Menighedsråd, Hans Staunkær, Stavnkærvej 1, 7323 Gadbjerg, til Give Kommune, Rådhusbakken 9, 7323 Give, til Danmarks Naturfredningsforenings lokalkomite v/ formanden Kjeld Andersen, Anemonevej 5, 8766 Nørre-Sned, til Danmarks Naturfredningsforening, Madsnedøgade 20, 2100 København Ø, til Friluftsrådet v/ amtsformand Peder Rasmussen, Calvinsvej 53, 7000 Fredericia, til Friluftsrådet, Scandiagade 13, 2450 København SV, og til Skov- og Naturstyrelsen, Haraldsgade 53, 2100 København Ø. Modtaget i

Skov- og Naturstyrelsen

Med venlig hilsen

31 AUG. 2006


Preben Bagger
nævnsformand



Mål 1:10.000
©Kort- og Matrikelstyrelsen, ©COWI

- | | | |
|---|---|---|
|  Lokalplanområde |  Detailhandelsområde/lokalcenterfunktion | |
|  Naturområde, særligt værdifuldt |  Byzoner | |
|  Naturområde |  Byudvikling |  Byudvikling med særlige betingelser |
|  Ny natur |  Byplanvedtægter | |
|  Økologiske forbindelseslinjer |  Sommerhusområde | |
|  Naturområde, småbiotoper |  Landsbyafgrænsning | |
|  Naturtyper/vandhul |  Kirkeomgivelse og kirkehøjdebyggelinje | |
|  Skovbyggelinje |  Radiokæde | |
|  Skov ikke mulig |  Jordvold/stendige | |
|  Skovrejsningsområde |  Fredning | |
|  Råstofområder |  Værdifuldt landskab | |
|  Vandindvindingsopland |  Kulturmiljø | |
|  Drikkevandsinteresser |  Kystnærhedsafgrænsning | |
|  Særlig drikkevandsinteresser |  Planlagt ferie- fritidscenter | |
|  Vandværkskildeplads |  Lavbundsareal |  Potentielle vådområder |
|  Strandbeskyttelseslinje |  Artsdata | |
|  §3 vandløb med beskyttelseslinje |  Industriområde m.s.b. |  500 m planlægningsafstand |
|  Rekreativ sti |  Erhvervsarealer med jernbanespor | |
|  Beskyttelseslinje omkring jordfast fortidsminde |  Planlagt vej | |
| |  Forurenede grunde | |

8.70.51.8-178

FREDNINGSNÆVNET FOR SYDJYLLAND, NORDLIG DEL

sydjyllandnord@fredningsnaevn.dk

fredningsnaevn.dk/fredningsnaevnene/syddjylland-nordlig-del/

c/o Retten i Kolding, Kolding Åpark 11, 6000 Kolding

Den 30. oktober 2023

Sagsnr. FN-SJN-20-2023 (Fredningsregisteret, reg.nr. 02073.09)

Afgørelse om ansøgning om omsætning af kirkedige

Fredningsnævnet har den 5. juli 2023 fra Ringive-Lindeballe-Langelund Sognes Menighedsråd modtaget en ansøgning om dispensation til omsætning af Lindeballe Kirkes kirkegårdsdige mod vest.

Fredningsnævnet har efter høring behandlet sagen på skriftligt grundlag uden besigtigelse og truffet afgørelse. Begrundelsen for afgørelsen fremgår neden for i afsnittet om fredningsnævnets afgørelse.

Afgørelsen er truffet af fredningsnævnets formand i medfør af forretningsordenen for fredningsnævn § 10, stk. 5.

Sagens baggrund

Det fremgår af nedenstående udsnit af ortofoto, at kirkegårdsdiget mod vest er beliggende på kirkens grund, matr.nr. 27, Lindeballe By, Lindeballe.

Mod vest grænser kirkens grund til matr.nr. 3k og 16a, Lindeballe By, Lindeballe, der er omfattet af deklARATIONER af 12. oktober 1953 om kirkeomgivelsesfredning. Kirkens grund er hverken helt eller delvist omfattet af fredningsdeklARATIONERNE vedrørende Lindeballe Kirke.

Af ansøgningen fremgår bl.a. følgende ortofoto (udsnit) af det vestlige kirkedige. Den gule linje angiver matrikelskel, og den blå linje med skravering angiver det fredede areal. Den vestre del af kirkebygningen ses midt på til højre i udsnittet:



Det fremgår af sagen bl.a., at Ribe Stift ved afgørelse af 31. maj 2023 har godkendt en projektbeskrivelse om omsætning af kirkedige mod vest på Lindeballe Kirkegård.

Danmarks Naturfredningsforening, Billund, har i mail af 4. september 2023 bemærket, at man mener, at det pågældende dige ikke ligger inden for det af fredningsdeklarationerne omfattede areal, men i øvrigt finder projektet uproblematisk.

Fredningsnævnets afgørelse

Det kan efter fotos og matrikelkort lægges til grund, at det omhandlede kirkegårdsdige mod vest er beliggende på kirkens matrikelnummer, 27, Lindeballe By, Lindeballe.

Da diget således hverken helt eller delvist ligger på et areal, der er omfattet af fredningsdeklarationerne, kræver det ansøgte ikke Fredningsnævnets dispensation.

Det kan ikke medføre en anden vurdering, at det fredede areal på ovenstående ortofoto er indtegnet, så det også omfatter en del af kirkens grund (arealet mellem kirkegårdsdiget og matrikelskellet). Fredningsnævnet bemærker hertil, at den træække, nævnet ved afgørelse af 23. marts 1994 gav dispensation til plantning af, for så vidt også ses beliggende på kirkens areal og ikke på de fredede naboarealer.

Klagevejledning

Der kan klages over denne afgørelse til Miljø- og Fødevareklagenævnet. Klagefristen udløber 4 uger efter, at afgørelsen er meddelt. Er afgørelsen offentligt bekendtgjort, regnes klagefristen dog altid fra bekendtgørelsen. Klagen skal ifølge naturbeskyttelseslovens § 87 indgives via Miljø- og Fødevareklagenævnets digitale selvbetjening, jf. vejledningen på Miljø- og Fødevareklagenævnets hjemmeside www.naevneneshus.dk. Klagefristen udløber ved midnat på dagen for klagefristens udløb. Hvis klagefristen udløber på en lørdag eller en helligdag, forlænges fristen til den følgende hverdag.

Klageberettigede er, jf. naturbeskyttelseslovens § 86:

- Adressaten for afgørelsen
- Ejeren af den ejendom, som afgørelsen vedrører
- Offentlige myndigheder
- En berørt nationalparkfond
- Lokale foreninger og organisationer, som har en væsentlig interesse i afgørelsen
- Landsdækkende foreninger og organisationer, hvis hovedformål er beskyttelse af natur og miljø
- Landsdækkende foreninger og organisationer, som efter deres formål varetager væsentlige, rekreative interesser, når afgørelsen berører sådanne interesser

Det er en betingelse for Miljø- og Fødevareklagenævnets behandling af en klage, at den, der klager, indbetaler et gebyr på 900 kr. for privatpersoner og 1.800 kr. for virksomheder og organisationer (2016-niveau). Klagegebyret reguleres den 1. januar hvert år efter den af Finansministeriet fastsatte sats for det generelle pris- og lønindeks som løbende offentliggjort i forslag til finanslov med virkning for klager, der modtages i Miljø- og Fødevareklagenævnet fra og med den 1. februar 2017. Miljø- og Fødevareklagenævnet offentliggør størrelsen af klagegebyret på sin hjemmeside www.naevneneshus.dk.

Gebyret opkræves i forbindelse med klagens oprettelse i Miljø- og Fødevareklagenævnets digitale selvbetjening. Klagen behandles først, når gebyret er betalt. Vejledning om

gebyrbetalingen kan ligeledes findes på Miljø- og Fødevareklagenævnets hjemmeside www.naevneneshus.dk. Gebyret tilbagebetales, hvis klagesagen fører til, at den påklagede afgørelse ændres eller ophæves, hvis klageren får helt eller delvis medhold i klagen, eller hvis klagen afvises som følge af overskredet klagefrist, manglende klageberettigelse eller fordi klagen ikke er omfattet af Miljø- og Fødevareklagenævnets kompetence. Det bemærkes, at hvis den eneste ændring af den påklagede afgørelse er forlængelse af en frist for at efterkomme en afgørelse som følge af den tid, der er medgået til at behandle sagen i Miljø- og Fødevareklagenævnet, så tilbagebetales gebyret dog ikke.

Miljø- og Fødevareklagenævnet kan også beslutte at tilbagebetale klagegebyret, hvis der er indledt forhandlinger med afgørelsens adressat og/eller førsteinstansen om projektilpasninger, og disse forhandlinger fører til, at klager trækker sin klage tilbage, eller hvis klager i øvrigt trækker sin klage tilbage, før Miljø- og Fødevareklagenævnet har truffet afgørelse i sagen. Gebyret tilbagebetales dog ikke, hvis Miljø- og Fødevareklagenævnet vurderer, at der er forhold, der taler imod at tilbagebetale gebyret, f.eks. hvis klagen trækkes tilbage meget sent, herunder efter at klager har haft et afgørelsesudkast i partshøring.

Henrik Gjørup
formand