

Afgørelser – Reg. nr.:

Fredningen vedrører:

Bemærkninger:

Bemærkninger om formål og bestemmelser:

Denne fredning indeholder ingen udtrykkelig formålsbestemmelse. Formålet må derfor udledes ud fra en fortolkning af fredningsafgørelsen. I dokumentet er de generelle bestemmelser fremhævet. Den fremhævede tekst er vejledende og er fremhævet som hjælp til læseren. Fredningens generelle bestemmelser kan også optræde uden for de markerede områder. Et fuldstændigt billede af formål og bestemmelser forudsætter, at hele afgørelsen fra fredningsnævn og Overfredningsnævnet/klagenævn læses.

[Tryk her for at komme direkte til den vejledende fremhævning af bestemmelserne](#)

Domme:

Taksationskommissionen:

Miljø- og Fødevareklagenævnet:

Fredningsnævnet:

Forslag:

Dispensationer: sidst i filen med nyeste til sidst

FREDNINGSNÆVNET >

Justitsministeriets genpartpapir. Til skøder, skadesløsbreve, kvitteringer til udslettelse og andre påtegninger m. m. (vedr. fast ejendom).

Mtr. nr., ejerlav, sogn:

(i København kvarter)

eller (i de sønderjydske landsdele) bd. og bl. i tingbogen, art. nr., ejerlav, sogn.

4e Anstrup,
Hvorslev sogn.

Købers } bopæl:
Kreditors }

Akt: Skab nr.
(udfyldes af dommerkontoret)

Gade og hus nr.:

(hvor sådant findes)

Stempel- og gebyrfri i h. t. lov 140/37.

Anmelderens navn og bopæl (kontor):

Fredningsnævnet for Viborg amtsrådsreds.

Stempel: kr. øre.

Deklaration.

Søren Jensen Petersen
Undertegnede, der er ejer af matr. nr.

4e

af **Anstrup** by **Hvorslev** sogn,
erklærer herved, at jeg af hensyn til **Ulstrup** kirkes frie beliggenhed overfor fredningsnævnet for Viborg amtsrådsreds er indgået på, at der på den nedenfor nærmere beskrevne del af min ejendom ikke må ske nogen bebyggelse, varigt eller midlertidigt, eller foretages nogen beplantning eller andet, der nu ~~kan~~ eller senere kan virke skæmmende eller hæmmende for udsigten til eller fra kirken eller kirkegården.

Den del af min ejendom, som den fornævnte bestemmelse angår, begrænses mod **Nord** af kirkegårdsdiget og iøvrigt af **skellet mod 4nn og mod syd af nærmeste bakkedam i syd**

således, som det fremgår af det deklARATIONEN vedhæftede kort.

Påtaleberettiget med hensyn til den pålagte bestemmelse, der kan tinglyses på min ejendom, er fredningsnævnet for Viborg amtsrådsreds samt menighedsrådet for

For fredningen kræver jeg ingen erstatning.

Ulstrup kirke.

Hagenstrup

, den

6. okt.

1952

Søren Jensen Petersen.

Til vitterlighed:

T. Laigård

F. V. Clausen.

Fredningsnævnet for Viborg amtsrådsreds modtager foranstående fredningstilbud, der vil være at tinglyse på den forannævnte ejendom.

FREDNINGSNÆVNET FOR VIBORG AMTSRÅDSKREDS.

Viborg, den 8. okt. 1953.

Otto Kierboe. V. Rasmussen. L.K. Laursen.

Indført i dagbogen for retskreds nr. 56 Frijsenborg Paurskov
birk den 27. nov. 1953.

Lyst.

Elegvad Jensen.

Genpartens rigtighed bekræftes.

Fredningsnævnet for Viborg amtsrådsreds, den 11. januar 1956.
Amtsrådsreds



Justitsministeriets genpartpapir. Til skøder, skadesløsbreve, kvitteringer til udslettelse og andre påtegninger m. m. (vedr. fast ejendom).

Mtr. nr., ejerlav, sogn:
(i København kvarter)
eller (i de sønderjydske landsdele) bd. og bl. i tingbogen, art. nr., ejerlav, sogn.

Akt: Skab nr.
(udfyldes af dommerkontoret)

4f Amstrup,
Hvorslev sogn.

Købers } bopæl:
Kreditors }

Gade og hus nr.:
(hvor sådant findes)

Anmelderens navn og bopæl (kontor):
Fredningsnævnet for
Viborg amtsrådskreds.

Stempel- og gebyrfri i
h. t. lov 140/37.

Stempel: kr. øre.

Deklaration.

Sigurd Christensen
Undertegnede, der er ejer af matr. nr. 4f

af **Amstrup** by **Hvorslev** sogn,
erklærer herved, at jeg af hensyn til **Ulstrup** kirkes frie beliggenhed overfor fredningsnævnet for Viborg amtsrådskreds er indgået på, at der på den nedenfor nærmere beskrevne del af min ejendom ikke må ske nogen bebyggelse, varigt eller midlertidigt, ~~eller foretages nogen beplantning eller andet, der nu kan eller senere kan virke skæmmende eller hæmmende for udsigten til eller fra kirken eller kirkegården.~~

Den del af min ejendom, som den fornævnte bestemmelse angår, begrænses mod **nord** af kirkegårdsdiget og iøvrigt af **skellet mod m.nr. 4ho samt en linie i dennes forlængelse mod vest til matrikulskellet og mod syd af en linie, der følger den nærmeste bakkekam i syd**

således, som det fremgår af det deklARATIONEN vedhæftede kort.

Påtaleberettiget med hensyn til den pålagte bestemmelse, der kan tinglyses på min ejendom, er fredningsnævnet for Viborg amtsrådskreds samt menighedsrådet for **Ulstrup kirke.**
For fredningen kræver jeg ingen erstatning.

, den **okt.** 1952

Sigurd Christensen.

Til vitterlighed:

Jens Bugh
T. Leigård.

Fredningsnævnet for Viborg amtsrådsreds modtager foranstående fredningstilbud, der vil være at tinglyse på den forannævnte ejendom.

FREDNINGSNÆVNET FOR VIBORG AMTSRÅDSREDS.

Viborg, den 8. okt. 1953.

Otto Kierboe. V. Rasmussen. L.K. Laursen.

Indført i dagbogen for retskreds nr. 56, Frijsenborg Faurskov
birk, den 27. nov. 1953.

Lyst.

Riegvad Jensen.

Genpartens rigtighed bekræftes.

Fredningsnævnet for Viborg, den 11. januar 1956.
Amtsrådsreds



REG. NR. 02073.050
(E)

Mtr. nr., ejerlav, sogn:
(i København kvarter)
eller (i de sønderjydske landsdele) bd. og bl. i tingbogen, art. nr., ejerlav, sogn.

4hm, 4hn Austrup,
Hvorslev sogn.

Købers }
Kreditors } bopæl:

Akt: Skab nr.
(udfyldes af dommerkontoret)

Gade og hus nr.:
(hvor sådant findes)

Anmelderens navn og bopæl (kontor):
Fredningsnævnet for
Viborg amtsrådsreds.

Stempel- og gebyrfri i
h. t. lov 140/37.

Stempel: kr. øre.

Deklaration.

Ulstrup kirkefond
Undertegnede, der er ejer af matr. nr. 4hm og 4hn

af ^{mi} ~~Amstrup~~ by ^{mi} ~~Hvorslev~~ sogn,
erklærer herved, at ~~jeg~~ af hensyn til ^{mi} ~~Ulstrup~~ kirkes frie beliggenhed overfor
fredningsnævnet for Viborg amtsrådsreds er indgået på, at der på den nedenfor nærmere beskrevne
del af ^{mi} ~~min~~ ejendom ikke må ske nogen bebyggelse, varigt eller midlertidigt, eller foretages nogen be-
plantning eller andet, der nu ~~kan~~ eller senere kan virke skæmmende eller hæmmende for udsigten til
eller fra kirken eller kirkegården.

Den del af min ejendom, som den fornævnte bestemmelse angår, ~~begrænses med~~
~~af kirkegårdsdiget og iøvrigt af~~ er hele 4hm og den østlige lave del af 4hn

således, som det fremgår af det deklARATIONEN vedhæftede kort.

Påtaleberettiget med hensyn til den pålagte bestemmelse, der kan tinglyses på ^{mi} ~~min~~ ejendom,
er fredningsnævnet for Viborg amtsrådsreds samt menighedsrådet for

For fredningen kræves ~~jeg~~ ingen erstatning. ^{mi} ~~provstiuvalget for~~
Lysgård mfl. herreuer.

, den 1952
okt.

F. Luigård Daniel Petersen, Andreas Nielsen, C. Sørensen,
O.N. Høegh.

Fredningsnævnet for Viborg amtsrådsreds modtager for-
anstående fredningstilbud med følgende bemærkning:

Til-vitterlighed: "Såfremt de pågældende arealer overgår under admini-
strationen af de kirkelige myndigheder, træffer kirke-
ministeriet dog pånsat nærværende deklARATION afgørelse med hen-
syn til eventuel opførelse af bygninger på arealerne, forsåvidt
de pågældende bygninger skal tjene til kirkelige formål.

DeklARATIONEN bortfalder i det omfang, hvori de pågæl-
dende arealer senere måtte blive inddraget under kirkegården".

Fredningsnævnet for Viborg amtsrådsreds modtager foranstående fredningstilbud, der vil
være at tinglyse på den forannævnte ejendom.

FREDNINGSNÆVNET FOR VIBORG AMTSRÅDSKREDS.

Viborg, den 8. okt. 1953.

Otto Kiærboe. V. Rasmussen. L.K. Laurson.

Indført i lagbogen for retskreds nr. 56, Frijsenborg
Paurskov birk, den 27. nov. 1953.

Lyst.

Nlegvad Jensen.

Genpartens rigtighed bekræftes.

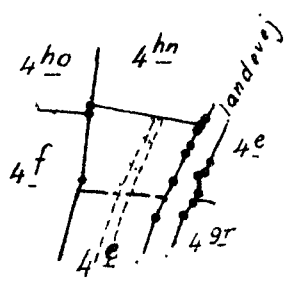
Fredningsnævnet for Viborg, den 11. januar 1956.

Amtsrådsreds



KORT >

----- Fredningsgrænse

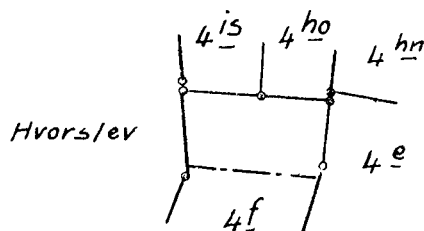


Amstrup by
Hvorslev sogn
Hovlbjerg herred
Viborg amt

1:4000

Amstrup by
attesteres herved.
a. 10. juni 1953.
NAVN H. J. Stryger Hansen
landinspektør
Til kort.

----- Fredningsgrænse



Amstrup by
 Hvorslev sogn
 Hovlbjerg herred
 Viborg amt

1:4000

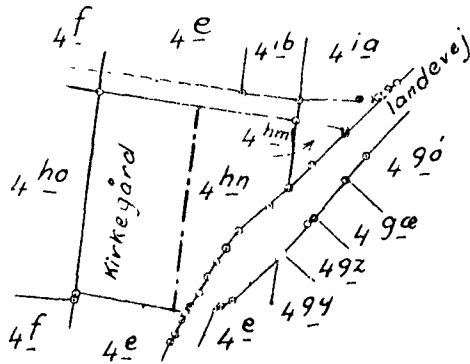
Amstrup
 s. 10 juni 1953
 attesteres herved
 H. J. S. Sørensen
 landinspektør

Amstrup
 s. 10 juni 1953
 attesteres herved
 H. J. S. Sørensen
 landinspektør

Amstrup
 s. 10 juni 1953
 attesteres herved
 H. J. S. Sørensen
 landinspektør

REG. NR. 2073 E

----- Fredningsgrænse



Amstrup by
 Hvorslev sogn
 Hovlbjerg herred
 Viborg amt

1:4000

gennar er nøjagtig gengivet det originale kort vedrørende eiendomme

Amstrup by, 10. juni 53
 H. J. S. Sørensen
 landinspektør

ministeriets genpartkalkuleret. Til kort.

DISPENSATIONER>

Afgørelser - Reg. nr.:

Herunder ses afgørelser i dispensationssager for denne fredning

Fredningsnævnet for Midtjylland, østlig del
(midtjyllandoest@fredningsnaevn.dk)

Den 20. marts 2018

FN-MJØ-18-2018. Tilbygning til sognegården ved Ulstrupbro kirke

Fredningsnævnet har den 16. februar 2018 fra Favrskov Kommune modtaget en udtalelse om en ansøgning om tilladelse til at opføre en tilbygning til sognegården ved Ulstrupbro kirke på ejendommen matr.nr. 4hn Amstrup By, Hvorslev, Hagenstrupvej 1, 8860 Ulstrup. Ansøgningen er indsendt af arkitekt Gert Madsen på vegne af Ulstrupbro-V-Velling-Sdr. Vinge Sognes Menighedsråd.

Fredningsnævnet har i forbindelse med en besigtigelse i en anden dispensationssag besigtiget ejendommen uden at afholde et egentligt møde og har herefter besluttet at meddele dispensation. Begrundelsen for afgørelsen er anført neden for i afsnittet om fredningsnævnets afgørelse.

Sagens baggrund

Ejendommen er omfattet af en fredningsdeklaration af 8. oktober 1953 til sikring af Ulstrup kirkes frie beliggenhed. Der må ikke gennemføres nogen bebyggelse, der kan virke skæmmende eller hæmmende for udsigten til eller fra kirken eller kirkegården.

Favrskov Kommune har anført, at projektet består i en udvidelse af Ulstrupbros sognegårds salskapacitet i form af en vinkelbygning på i alt 68 m². Tilbygningen er projekteret i materialer og udtryk som den eksisterende bygningsmasse for en optimal indpasning i miljøet omkring kirken. Projektet er illustreret ved tegninger i ansøgningsmaterialet.

Kgl. Bygningsinspektør Jens Andrew Baumann har den 20. februar 2018 udtalt, at det ved en samlet vurdering af kirken, sognegården og den nye vinkelformede bygning vurderes, at kulturmiljøet ved Ulstrupbro kirke ikke mister værdi i forbindelse med en fremtidig opførelse af tilbygningen til sognegården. Da tilbygningen er placeret på ydersiden af den eksisterende sognegård, og da tilbygningen tillige mod vest skærmes af den eksisterende graverbygning, vurderes det ikke, at indsynet til kirken eller udsigten fra kirken påvirkes negativt, hvis tilbygningen udføres. Det vurderes således ikke, at der er belæg for indvendinger mod opførelsen af en vinkelformet tilbygning til sognegården.

Århus Stift har i en udtalelse af 21. februar 2018 tilsluttet sig den kgl. Bygningsinspektørs udtalelse og har dermed ingen indvendinger mod projektet.

Fredningsnævnets afgørelse

Fredningen til sikring af Ulstrup kirkes frie beliggenhed betyder, at projektet kræver fredningsnævnets dispensation i medfør af naturbeskyttelseslovens § 50, stk. 1, hvorefter fredningsnævnet kan meddele dispensation, hvis det ansøgte ikke strider mod fredningens formål.

Fredningsnævnet meddeler dispensation til byggeriet, der ikke findes at kunne virke skæmmende eller hæmmende for udsigten til eller fra kirken eller kirkegården.

Klagevejledning

Der kan klages over denne afgørelse til Miljø- og Fødevarerklagenævnet. Klagefristen udløber 4 uger efter, at afgørelsen er meddelt. Er afgørelsen offentligt bekendtgjort, regnes klagefristen dog altid fra bekendtgørelsen. Klagen skal ifølge naturbeskyttelseslovens § 87 indgives via Miljø- og Fødevarerklagenævnets digitale selvbetjening, jf. vejledningen på Miljø- og Fødevarerklagenævnets hjemmeside www.naevneneshus.dk.

Klagefristen udløber ved midnat på dagen for klagefristens udløb. Hvis klagefristen udløber på en lørdag eller en helligdag, forlænges fristen til den følgende hverdag.

Klageberettigede er, jf. naturbeskyttelseslovens § 86:

- Adressaten for afgørelsen,
- ejeren af den ejendom, som afgørelsen vedrører,
- offentlige myndigheder,
- en berørt nationalparkfond,
- lokale foreninger og organisationer, som har en væsentlig interesse i afgørelsen,
- landsdækkende foreninger og organisationer, hvis hovedformål er beskyttelse af natur og miljø, og
- landsdækkende foreninger og organisationer, som efter deres formål varetager væsentlige, rekreative interesser, når afgørelsen berører sådanne interesser.

Det er en betingelse for Miljø- og Fødevareklagenævnets behandling af en klage, at den, der klager, indbetaler et gebyr på 900 kr. for privatpersoner og 1.800 kr. for virksomheder og organisationer (2016-niveau). Klagegebyret reguleres den 1. januar hvert år efter den af Finansministeriet fastsatte sats for det generelle pris- og lønindeks som løbende offentliggjort i forslag til finanslov med virkning for klager, der modtages i Miljø- og Fødevareklagenævnet fra og med den 1. februar 2017. Miljø- og Fødevareklagenævnet offentliggør størrelsen af klagegebyret på sin hjemmeside www.naevneneshus.dk.

Gebyret opkræves i forbindelse med klagenes oprettelse i Miljø- og Fødevareklagenævnets digitale selvbetjening. Klagen behandles først, når gebyret er betalt. Vejledning om gebyrbetalingen kan ligeledes findes på Miljø- og Fødevareklagenævnets hjemmeside www.naevneneshus.dk.

Gebyret tilbagebetales, hvis klagesagen fører til, at den påklagede afgørelse ændres eller ophæves, hvis klageren får helt eller delvis medhold i klagen, eller hvis klagen afvises som følge af overskredet klagefrist, manglende klageberettigelse eller fordi klagen ikke er omfattet af Miljø- og Fødevareklagenævnets kompetence. Det bemærkes, at hvis den eneste ændring af den påklagede afgørelse er forlængelse af en frist for efterkommelse af en afgørelse som følge af den tid, der er medgået til at behandle sagen i Miljø- og Fødevareklagenævnet, så tilbagebetales gebyret dog ikke.

Miljø- og Fødevareklagenævnet kan også beslutte at tilbagebetale klagegebyret, hvis der er indledt forhandlinger med afgørelsens adressat og/eller førsteinstansen om projektilpasninger, og disse forhandlinger fører til, at klager trækker sin klage tilbage, eller hvis klager i øvrigt trækker sin klage tilbage, før Miljø- og Fødevareklagenævnet har truffet afgørelse i sagen. Gebyret tilbagebetales dog ikke, hvis Miljø- og Fødevareklagenævnet vurderer, at der er forhold, der taler imod at tilbagebetale gebyret, f.eks. hvis klagen trækkes tilbage meget sent, herunder efter at klager har haft et afgørelsesudkast i partshøring.

En dispensation må i henhold til naturbeskyttelseslovens § 87, stk. 3, ikke udnyttes, før klagefristen er udløbet, eller behandling af en eventuel klage måtte være afsluttet.

Det følger endvidere af naturbeskyttelseslovens § 50, stk. 1, jf. § 66, stk. 2, at dispensationen bortfalder, hvis den ikke udnyttes inden 3 år efter, at den er meddelt.



Martin Møller-Heuer

Denne afgørelse sendes til:

1. Vilhelm Brage Michelsen,
2. Kurt Andreassen,
3. Arkitekt Gert Madsen,
4. Ulstrupbro-V-Velling-Sdr. Vinge Sognes Menighedsråd,
5. Kgl. Bygningsinspektør Jens Andrew Baumann,
6. Aarhus Stift,
7. Miljøstyrelsen, København,
8. Favrskov Kommune, sags.nr. 2017-1518,
9. Danmark Naturfredningsforening, København,
10. Danmarks Naturfredningsforening, Favrskov,
11. Dansk Ornitologisk Forening, København,
12. Dansk Ornitologisk Forening, Favrskov,
13. Dansk Botanisk Forening,
14. Friluftsrådet, Favrskov,
15. Region Midtjylland,
16. Slots- og Kulturstyrelsen.

Fredningsnævnet for Midtjylland, østlig del
(midtjyllandoest@fredningsnaevn.dk)

Den 17. maj 2024

FN-MJØ-062-2024. Ladestander ved Ulstrupbro kirke

Fredningsnævnet modtog den 26. april 2024 en ansøgning om dispensation til at opstille en ladestander ved Ulstrupbro kirke på matr.nr. 4hn Amstrup By, Hvorslev, Hagenstrupvej 1, 8860 Ulstrup. Ansøgningen er indsendt af Favrskov Provsti for Ulstrupbro-Vester Velling-Sønder Vinge menighedsråd.

Fredningsnævnet meddeler dispensation. Begrundelsen for afgørelsen er anført nedenfor i afsnittet om fredningsnævnets afgørelse.

Sagens oplysninger

Ejendommen er omfattet af en fredningsdeklaration af 8. oktober 1953 til sikring af Ulstrupbro kirkes frie beliggenhed. Det fremgår af fredningen, at der på ejendommen ikke må ske nogen bebyggelse, varigt eller midlertidigt, eller foretages nogen beplantning eller andet, der nu eller senere kan virke skæmmende eller hæmmende for udsigten til eller fra kirken eller kirkegården.

Den kgl. bygningsinspektør og kirkegårds konsulent har anbefalet, at ladestanderen placeres i tilknytning til elskabet ved Hagenstrupvej i hækken, der har til formål at opdele parkeringspladsen. Denne placering vurderes at være mest hensigtsmæssig i forhold til at bevare indsigten til kirken, herunder henset til at placeringen af ladestanderen i tilknytning til elskabet vil medvirke til, at ladestanderen ikke kommer til at fremstå så tydelig. Den tætte placering på elskabet medfører desuden kun et begrænset gravearbejde. Alternativt kan ladestanderen anbefales placeret længere inde på parkeringspladsen i tilknytning til lygtepælen i hækken, der har til formål at opdele parkeringspladsen.

Aarhus Stift har med henvisning hertil anbefalet disse placeringer. Stiftet har i øvrigt anbefalet, at der vælges en diskret ladestander, der er så lav og så mørk (sort/mørk grå) som mulig.

Den først omtalte placering af ladestanderen er illustreret på følgende måde med en orange pil:



Den alternative placering af ladestanderen ved lygtepælen fremgår af følgende foto:



Det fremgår supplerende af ansøgningen, at ladestanderen opstilles på et areal med grusbelægning indenfor randbepantning med hæk. Opsætning af ladestanderen indebærer ikke fældning af træer eller fjernelse af anden vegetation. Ladestanderen vil have en færdig højde på 140-150 cm over færdig belægning og vil være meget mørk grå.

Ansøgningen omfatter således en placering, som svarer til først omtalte placering af ladestanderen.

Danmarks Naturfredningsforening har oplyst ikke at have bemærkninger til ansøgningen.

Favrskov Kommune har haft sagen i høring, men har ikke udtalt sig i sagen.

Fredningsnævnets afgørelse

Fredningen af Ulstrupbro kirkes frie omgivelser betyder, at projektet kræver fredningsnævnets dispensation i medfør af naturbeskyttelseslovens § 50, stk. 1, hvorefter fredningsnævnet kan meddele dispensation, hvis det ansøgte ikke strider mod fredningens formål.

Det fremgår endvidere af naturbeskyttelseslovens § 50, stk. 2, at fredningsnævnet kun kan meddele dispensation fra en fredning i eller uden for et internationalt naturbeskyttelsesområde, hvis det ansøgte ikke indebærer en forringelse af naturtyper og levesteder for arter eller betydelig forstyrrelse af arter, som området er udpeget for. Fredningsnævnet kan endvidere i medfør af § 50, stk. 3 kun meddele dispensation, hvis det ansøgte ikke kan ødelægge yngle- eller rasteområder i det naturlige udbredelsesområde for de dyrearter, der er nævnt i bilag 3 til loven, eller ødelægge de plantearter, der er nævnt i bilag 5 til loven, i alle livsstadier.

Fredningsnævnet lægger efter sagens oplysninger og den konkrete placering af ladestanderen til grund, at en dispensation ikke er i strid med naturbeskyttelseslovens § 50, stk. 2 eller 3.

Det følger af ladestanderbekendtgørelsen, at der senest den 1. januar 2025 skal være etableret mindst en ladestander ved bl.a. kirker eller sognegårde, som har mere end 20 parkeringspladser.

Ved den første af de to mulige placeringer af ladestanderen placeres den ved to elskabe og lav beplantning. På den baggrund og med henvisning til ladestanderens udformning og størrelse er det fredningsnævnets opfattelse, at ladestanderen med denne placering er uden betydning for indsigten til eller udsigten fra Ulstrupbro kirke eller kirkegården.

Fredningsnævnet meddeler derfor dispensation til ladestanderen med denne placering.

Afgørelsen er truffet af fredningsnævnets formand, jf. forretningsorden for fredningsnævn § 10, stk. 5.

Klagevejledning

Der kan klages over denne afgørelse til Miljø- og Fødevareklagenævnet. Klagefristen udløber 4 uger efter, at afgørelsen er meddelt. Er afgørelsen offentligt bekendtgjort, regnes klagefristen dog altid fra bekendtgørelsen. Klagen skal ifølge naturbeskyttelseslovens § 87 indgives via Miljø- og Fødevareklagenævnets digitale selvbetjening, jf. vejledningen på Miljø- og Fødevareklagenævnets hjemmeside www.naevneneshus.dk. Klagefristen udløber ved midnat på dagen for klagefristens udløb. Hvis klagefristen udløber på en lørdag eller en helligdag, forlænges fristen til den følgende hverdag.

Klageberettigede er, jf. naturbeskyttelseslovens § 86:

- Adressaten for afgørelsen,
- ejeren af den ejendom, som afgørelsen vedrører,
- offentlige myndigheder,
- en berørt nationalparkfond,
- lokale foreninger og organisationer, som har en væsentlig interesse i afgørelsen,
- landsdækkende foreninger og organisationer, hvis hovedformål er beskyttelse af natur og miljø, og
- landsdækkende foreninger og organisationer, som efter deres formål varetager væsentlige, rekreative interesser, når afgørelsen berører sådanne interesser.

Det er en betingelse for Miljø- og Fødevareklagenævnets behandling af en klage, at den, der klager, indbetaler et gebyr på 900 kr. for privatpersoner og 1.800 kr. for virksomheder og organisationer (2016-niveau). Klagegebyret reguleres den 1. januar hvert år efter den af Finansministeriet fastsatte sats for det generelle pris- og lønindeks som løbende offentliggjort i forslag til finanslov med virkning for klager, der modtages i Miljø- og Fødevareklagenævnet fra og med den 1. februar 2017. Miljø- og Fødevareklagenævnet offentliggør størrelsen af klagegebyret på sin hjemmeside www.naevneneshus.dk.

Gebyret opkræves i forbindelse med klagens oprettelse i Miljø- og Fødevareklagenævnets digitale selvbetjening. Klagen behandles først, når gebyret er betalt. Vejledning om gebyrbetalingen kan ligeledes findes på Miljø- og Fødevareklagenævnets hjemmeside www.naevneneshus.dk.

Gebyret tilbagebetales, hvis klagesagen fører til, at den påklagede afgørelse ændres eller ophæves, hvis klageren får helt eller delvis medhold i klagen, eller hvis klagen afvises som følge af overskredet klagefrist, manglende klageberettigelse eller fordi klagen ikke er omfattet af Miljø- og Fødevareklagenævnets kompetence. Det bemærkes, at hvis den eneste ændring af den påklagede afgørelse er forlængelse af en frist for efterkomelse af en afgørelse som følge af den tid, der er medgået til at behandle sagen i Miljø- og Fødevareklagenævnet, så tilbagebetales gebyret dog ikke.

Miljø- og Fødevareklagenævnet kan også beslutte at tilbagebetale klagegebyret, hvis der er indledt forhandlinger med afgørelsens adressat og/eller førsteinstansen om projektilpasninger, og disse forhandlinger fører til, at klager trækker sin klage tilbage, eller hvis klager i øvrigt trækker sin klage tilbage, før Miljø- og Fødevareklagenævnet har truffet afgørelse i sagen. Gebyret tilbagebetales dog ikke, hvis Miljø- og Fødevareklagenævnet vurderer, at der er forhold, der taler imod at tilbagebetale gebyret, f.eks. hvis klagen trækkes tilbage meget sent, herunder efter at klager har haft et afgørelsesudkast i partshøring.

En dispensation må i henhold til naturbeskyttelseslovens § 87, stk. 7, ikke udnyttes, før klagefristen er udløbet, eller behandling af en eventuel klage måtte være afsluttet.

Det følger endvidere af naturbeskyttelseslovens § 50, stk. 1, jf. § 66, stk. 2, at dispensationen bortfalder, hvis den ikke udnyttes inden 3 år efter, at den er meddelt.



Martin Møller-Heuer

Denne afgørelse sendes til:

1. Knud Erik Hesselbjerg,
2. Tommy Højer,
3. Århus Stift, sagsnr. 2023 – 25840,
4. Favrskov Provsti,
5. Miljøstyrelsen,
6. Favrskov Kommune,
7. Danmarks Naturfredningsforening, København,
8. Danmarks Naturfredningsforening, Favrskov,
9. Dansk Ornitologisk Forening, København,
10. Dansk Ornitologisk Forening, Favrskov,
11. Dansk Botanisk Forening, København,
12. Friluftsrådet centralt,
13. Friluftsrådet, Kreds Østjylland,
14. Region Midtjylland,
15. Slots- og Kulturstyrelsen.