

●
Afgørelser – Reg. nr.: 02073.02

Fredningen vedrører: Gadbjerg Kirke

● **Domme**

Taksationskommissionen

Naturklagenævnet

Overfredningsnævnet

● **Fredningsnævnet**

07-10-1953

Kendelser

Deklarationer

●

FREDNINGSNÆVNET >

Matr. nr. 7a af Gadbjerg by og sogn.

Arskrift

Anmelder:

Fredningsnævnet for

Vejle amt.

Fredningsdeklaration.

Underskrevne gårdejer Herman Petersen af Gadbjerg indgår herved på for at bidrage til at værne om Gadbjerg kirkes frie beliggenhed, at nævnte areal af den mig tilhørende ejendom matr. nr. 7a af Gadbjerg by og sogn, fredes som nedenfor anført.

Arealet beskrives således:

Et bælte langs det nuværende kirkegårdsdiges sydlige skel og i en afstand fra dette på 10 m.

Fredningen har følgende omfang:

Arealet må ikke bebygges. Der må ikke anbringes transformatorstationer, telefon- eller telegrafmaster, skure, udsalgsboder, vogne til beboelse eller lignende skønhedsforstyrrende genstande.

For fredningen ydes intet vederlæg.

Denne fredningsdeklaration må lyses på min ejendom matr. nr. 7a af Gadbjerg og de matr. nr. i forbindelse med hvilke den er noteret som samlet ejendom.

Påtale retten tilkommer fredningsnævnet for Vejle amt og menighedsrådet for Gadbjerg hver for sig.

Gadbjerg, d. 7. okt. 1953.

Hermann Pedersen.

Justitsministeriets genpartpapir. Til skøder, skadesløsbreve, kvitteringer til udslettelse og andre påtegninger m. m. (vedr. fast ejendom).

Mtr. nr., ejerlav, sogn: 7a af Gadbjerg by og sogn m. fl. Akt: Skab H nr. 558
(i København kvarter) (udfyldes af dommerkortet)

eller (i de sønderjydske landsdele) bd. og bl. i tingbogen, art. nr., ejerlav, sogn.

Købers } bopæl:
Kreditors }

Stempel- og gebyrfri i h. t. § 33
i l. nr. 140 af 7. maj 1937.

Anmelderens navn og bopæl (kontor):

Gade og hus nr.:

(hvor sådant findes)

Fredningsnævnet for Vejle amt.

1174

Genpart.

Stempel: kr. øre.

- 1. MRS. 1955

Fredningsdeklaration.

Underskrevne gdr. Herman Petersen af Gadbjerg

indgår herved på for at bidrage til at værne om Gadbjerg kirkes frie beliggenhed, at nedennævnte areal af den mig tilhørende ejendom matr. nr. 7a af Gadbjerg by og sogn og 5b ibd.

fredes som nedenfor anført.

Arealet beskrives således:

Et bælte langs det nuværende kirkegårdsdiges sydlige skel og i en afstand fra dette på 10 m.

Fredningen har følgende omfang:

Arealet må ikke bebygges ~~med bygninger~~. Der maa ikke anbringes transformatorstationer, telefon- eller telegrafmaster, skure, udsalgsboder, vogne til beboelse eller lignende skønhedsforstyrrende genstande.

~~Jeg forbeholder mig mig mig mig~~

For fredningen ydes intet vederlag.

Denne fredningsdeklaration må lyses på min ejendom matr. nr. 7a og 5b af

Jensen & Kjeldskov, A/S, København.

Gadbjerg de matr. nre., i forbindelse med hvilke den er noteret som samlet
ejendom.

Påtaleretten tilkommer fredningsnævnet for Vejle amt og menighedsrådet
for Gadbjerg... hver for sig.

Gadbjerg, d. 7. okt. 1953.

Hermann Pedersen. *Indtækt: Arly Pedersen.*

Godkendes i h. t. § 11 i l. nr. 140 af 7. maj 1937.

[Fredningsnævnet for Vejle amt] d. 26. febr. 1955.

P. n. v.

C. Rudbeck.

KMT/

Indført i dagbogen for retskreds nr. 46

Vejle købstad m.v. den 1. Mars 1953:

Lyst: Tingbog. Bd. *Gadbjerg I*

Akt: Skab *nr. 534*

Chort forekast.

Frisk har været meddelte

Der paa den rigtighed bekræftes

ef Civildommeren i Vejle, den 13-7-1955 *ll*

ll

[Signature]

Mtr. nr., ejerlav, sogn:
(i København kvarter)
eller (i de sønderjydske lands-
dele) bd. og bl. i tingbogen,
art. nr., ejerlav, sogn.

Stempel: kr. øre

Akt: Skab P nr. 548
(udfyldes af dommerkontoret)

Genpart

7286

26. NOV. 1963

Anmelder:

Fredningsnævnet for
Vejle amt.

Fredningsdeklaration.

Underskrevne gårdejer Hermann Petersen, Gadbjerg, indgår her-
hved på for at bidrage til at værne om Gadbjerg kirkes frie
beliggenhed, at nedennævnte areal af den mig tilhørende ejendom
matr. nr. 7 a Gadbjerg by og sogn fredes som nedenfor anført.

Arealet beskrives således:

Den del af matr. nr. 7 a Gadbjerg, der ligger vest for vejen
forbi kirkegårdens vestskel, i en dybde af ca. 23 m mellem
m. nr. 7ⁱ mod nord og en øst vest gående markvej mod syd,
som vist på vedlagte rids.

Fredningen har følgende omfang:

Arealerne må ikke bebygges eller beplantes. Der må ikke
anbringes transformatorstationer, telefon- eller telegrafmaster,
skure, udsalgsboder, vogne til beboelse eller lignende skønheds-
forstyrrende genstande.

Jeg forbeholder mig dog ret til på den nordlige del af arealet,
der udstykkes som et selvstændigt matr. nr., at opføre et beboelses-
hus m. garage, efter fredningsnævnets godkendelse af byggetegninger
med beliggenhedsplan, og på denne nordlige parcel at anlægge
sædvanlig have.

For fredningen ydes intet vederlag.

Denne fredningsdeklaration må lyses på min ejendom matr. nr.
7 a Gadbjerg by og sogn. og de matr. nre., i forbindelse med hvilke
den er noteret som samlet ejendom.

PåtaLeretten tilkommer fredningsnævnet for Vejle amt og
menighedsrådet for Gadbjerg sogn.

Justitsministeriets genpartspapir. Til lejekontrakter,
servitutdokumenter o. l., fortsættelse af dokumenter, fortegnelse over
pantssatte genstande o. l. (vedr. fast ejendom).

Gadbjerg, d. 12 - 11 - 1963


Hermann Pedersen

Eily Pedersen

Godkendes i medfør af fredningslovens § 11.

Fredningsnævnet for Vejle amtsrådskreds, den 25. nov. 1963.

P. n. v.



Kalsbøl Madsen
formand.

Indført i dagbogen for Vejle herredsret

den 26/11 1963

Lyst: Tingbog. Gadbjerg I

Akt: Skab P nr. 558



Genpartens rigtighed bekræftes

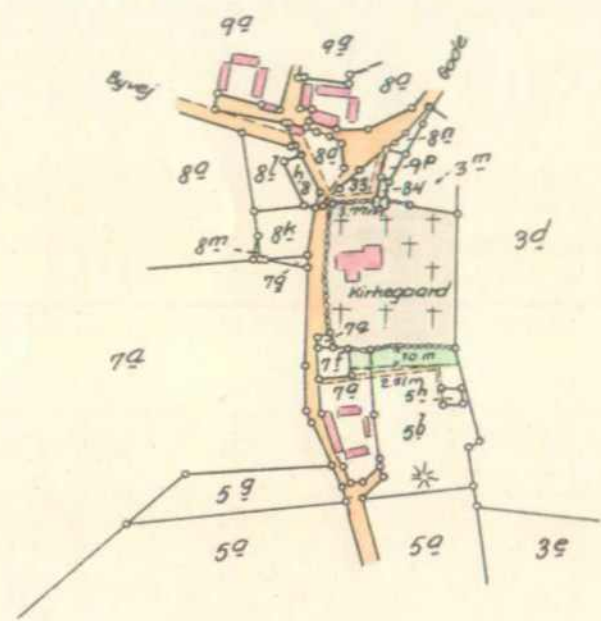
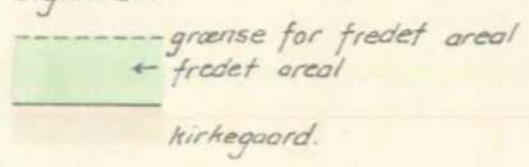
Dommeren i Vejle herredsret.

Sol forvist og vedtaget Jørgen Clausen
Jørgen Clausen

Nord.

Landinspektørene
Jens Bo & Sv. Ladegaard
Vejle - telf. 3266.
j. nr. 47/50

Signatur:



Terræn omkring

Gadbjerg Kirke

By: Gadbjerg

Sogn: Gadbjerg

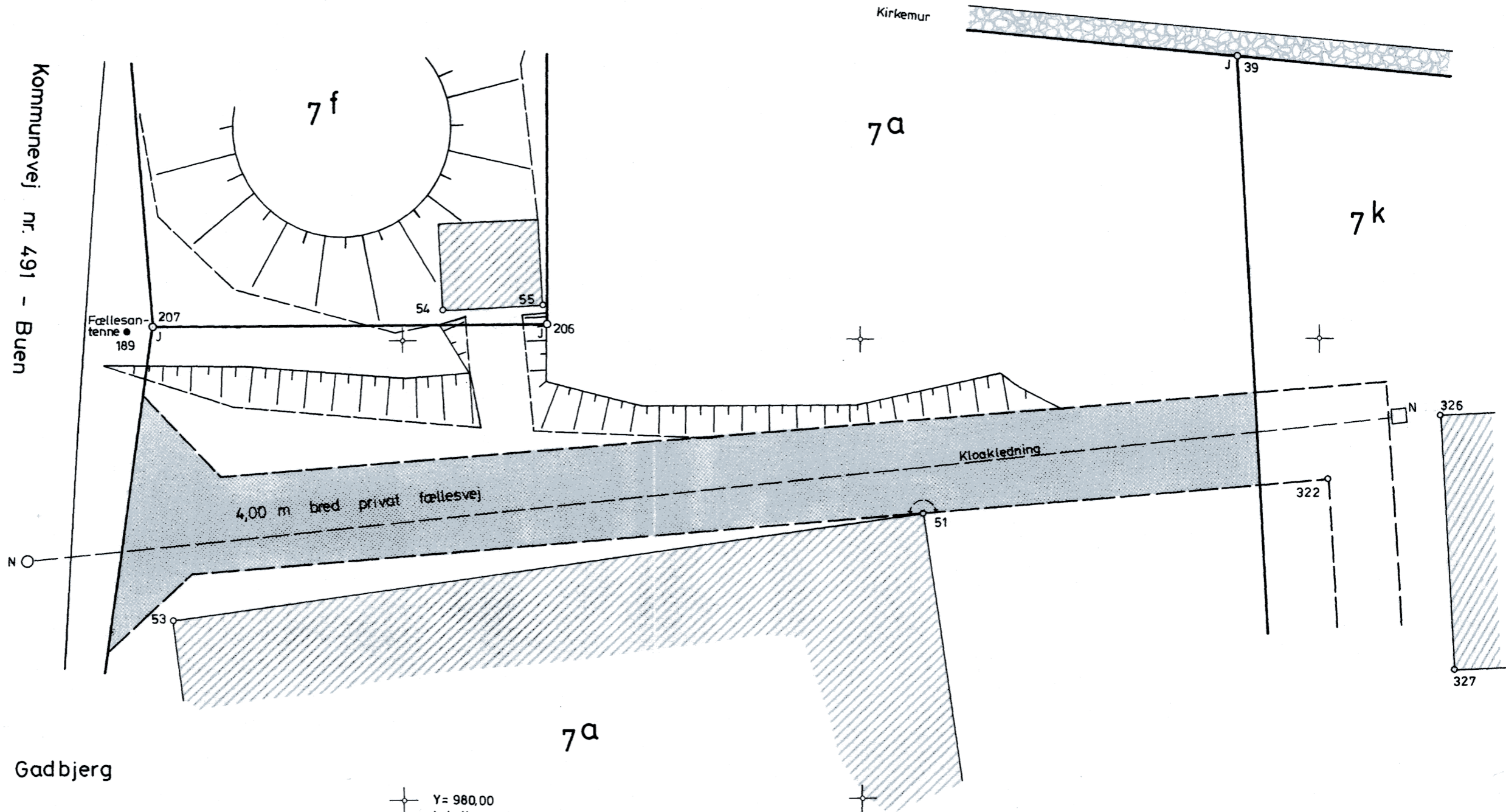
Herred: Tørrild

Amt: Vejle.

Udfærdiget i anledning af fredning af areal omkring kirken.

Vejle i maj 1954.

Kommunevej nr. 491 - Buen



Rids i 1:200
vedr. matr. nr. 7^a

Gadbjerg by, Gadbjerg

Give kommune
Vejle amt

Udfærdiget i anledning af tinglysning
af deklaration om privat fællesvej

Give, den 17. maj 1984

Y = 980,00
Lokalt system
X = 1040,00

Signaturforklaring:

o J Jernrør med skeltegn

— Skel

Privat fællesvej der tinglyses

Øvrige signaturer se DS 198

Koordinatliste

Pkt. nr.	Koordinater i lokalt system	
	Y	X
39	1012,26	1003,55
51	992,43	1017,34
53	987,90	1050,05
54	1001,35	1038,22
55	1001,55	1033,88
189	1000,49	1052,04
206	1000,70	1033,69
207	1000,28	1050,89
322	993,85	999,73
326	996,59	994,81
327	985,49	994,24

JENS BO-JOHS. KLOCH



LANDINSPEKTØRER I/S

ANSVARLIGE INDEHAVERE: LANDINSPEKTØRERNE
J. POPP ANDERSEN · HANS CORDIUS · JOHS. KLOCH
BØRGE JUL MADSEN · VIGGO FRIIS SØRENSEN

VEJLE · Fredericiavej 16 · (05) 82 32 66
GIVE · Enggade 8 · (05) 73 21 11

At denne kort-genpart er nøjagtig genpart af det originale kort vedrørende ejendommen(e)

mtr. nr. 7^a Gadbjerg by, Gadbjerg, Give kommune, Vejle amt
attesteres herved, Give d. 17. maj 1984

Borg J. Madsen
Landinspektør

J. nr. 217/83

/al

Bestillings-
formular

Y-2fløj

DISPENSATIONER>

Afgørelser - Reg. nr.:

Herunder ses afgørelser i dispensationssager for denne fredning

FREDNINGSNÆVNET FOR SYDJYLLAND, NORDLIG DEL

MAIL: sydjyllandnord@fredningsnaevn.dk

Fredningsnævnets sagsnummer FN-SJN-51-2019: Ansøgning fra Niels Peter Nielsen, Buen 26, Gadbjerg, om dispensation til at opføre en tilbygning til en villa på ejendommen matr.nr. 7 1 Gadbjerg.

Fredningsregisterets nummer: 02073.02 – Gadbjerg Kirke

Ansøgningen

Fredningsnævnet har modtaget en ansøgning fra Niels Peter Nielsen om dispensation til at opføre en tilbygning til villaen, der er opført på ejendommen matr. nr. 7 1 Gadbjerg, beliggende Buen 26, Gadbjerg, og til at hæve en terrasse, der er etableret på villaens vestside.

Fredningsnævnet skal tage stilling til, om der kan meddeles dispensation, før projektet kan gennemføres, fordi tilbygningen og terrassen skal opføres på et areal, som er omfattet af en fredningsdeklaration, der er oprettet den 12. november 1963, godkendt den 25. november 1963 af Fredningsnævnet for Vejle Amt og tinglyst på ejendommen matr. nr. 7a Gadbjerg, den 26. november 1963.

Ejendommen matr. nr. 7 1 Gadbjerg er udstykket fra ejendommen matr. nr. 7a Gadbjerg.

Retsgrundlaget

Det fremgår af fredningsdeklarationen, at det er en frivillig fredning, som ejendommens daværende ejer, gårdejer Hermann Petersen, Gadbjerg, pålagde ejendommen ”for at bidrage til at værne om Gadbjerg kirkes frie beliggenhed”.

Det areal, som deklarationen omfatter er beskrevet således i deklarationen:

”Den del af matr. nr. 7a, der ligger vest for vejen forbi kirkegårdens vest skel i en dybde af ca. 23 m mellem matr. nr. 7i mod nord og en øst vestgående markvej mod syd...

Arealerne må ikke bebygges eller beplantes. Der må ikke anbringes transformatorstationer, telefon- eller telegrafmaster, skure, udsalgsboder, vogne til beboelse eller lignende skønhedsforstyrrende genstande.

Jeg forbeholder mig dog ret til på den nordlige del af arealet, der udstykkes som et selvstændigt matr. nr., at opføre et beboelseshus m. garage, efter fredningsnævnets godkendelse af byggetegninger med beliggenhedsplan, og på denne nordlige parcel at anlægge sædvanlig have...”

Fredningsnævnet har behandlet sagen på nævnets møde den 21. februar 2020, hvor nævnet tillige har foretaget besigtigelse.

Fredningsnævnets afgørelse

Fredningsnævnet meddeler Niels Peter Nielsen dispensation i medfør af naturbeskyttelseslovens § 50, stk. 1, og stk. 2, til at gennemføre projektet.

Begrundelsen for afgørelsen fremgår under afsnittet ”Fredningsnævnets begrundelse”.

Sagens baggrund:

Det fremgår af projektbeskrivelsen og sagens bilag, at Niels Peter Nielsen, der ejer villaen på Buen 26, ønsker at udvide villaen i sydlig retning med en ca. 9,6 meter lang tilbygning, opført som en forlængelse af villaen og med samme taghøjde. Tilbygningen eller udvidelsen skal udføres i samme arkitektoniske formsprog som villaen.

Det fremgår endvidere af ansøgningen og projektbeskrivelsen, at en terrasse, der er etableret ud for villaens vest facade skal hæves i forbindelse med opførelsen af tilbygningen.

Buen 26 ligger vest for Gadbjerg Kirke.

Fredningsnævnets behandling af sagen:

Fredningsnævnet har sendt sagen i høring den 27. oktober 2019 og har anmodet Miljøstyrelsen, Vejle Kommune, Ribe Stift, Grene Provsti, Givskud-Gadstup sogns menighedsråd, Den kgl. Bygningsinspektør, Danmarks Naturfredningsforening, Danmarks Naturfredningsforenings Lokalkomite, Fri-luftsrådet og Dansk Ornitologisk Forening om en udtalelse om projektet med høringsfrist den 11. november 2019.

Ribe Stift har i brev af 12. november 2019 anført blandt andet:

”...

Gadbjerg Kirke er omgivet af bebyggelse til stort set alle sider, men har endnu en synskile ud til landskabet i det sydvestlige hjørne.

Tilbygningen, som sagen vedrører, vil herved yderligere indskrænke den sidste rest af Gadbjerg Kirkes forbindelse til landskabet.

Det må betegnes som uheldigt, men dog ikke så alvorligt, at der nedlægges veto.

I forbindelse med en evt. dispensation fra fredningen, kan det anbefales at tilbygningen trækkes lidt mod vest på grunden, hvilket vil være en fordel for udsigten, og medføre at den samlede bygningskrop vil virke mindre.

Der er til Ribe Stifts høringssvar indhentet udtalelse fra Nationalmuseet og Den Kgl. Bygningsinspektør.”

Den Kgl. Bygningsinspektør har i sin udtalelse af 7. oktober 2019 til Ribe Stift anført blandt andet:

”...

Ejendommen ligger lige overfor Gadbjerg Kirke, på den anden side af Buen.

Ejendommen ligger således indenfor kirkebyggelinjen, og der er tinglyst en fredning.

Kirken ligger øst for vejen og den aktuelle ejendom ligger vest for vejen.

Nordligt på grunden er der, kun ca. 10 meter fra kirkegårdsdiget, opført en ganske skæmmende bygning med carport.

Boligen, som er en længebygning med langsiden mod vejen (Buen), ønskes forlænget med ca. 10 meter mod syd, så den tilsyneladende kommer til at flugte med kirkegårdens sydlige afgrænsning.

Gadbjerg Kirke er omgivet af bebyggelse til stort set alle sider, men har endnu en synskile ud til landskabet i det sydvestlige hjørne.

Bygningen vil herved yderligere indskrænke den sidste rest af Gadbjerg Kirkes forbindelse til landskabet.

Det må betegnes som uheldigt, men vi anser ikke umiddelbart, at forholdet er så alvorligt, at vi kan anbefale, at der nedlægges veto.

I forbindelse med en evt. dispensation fra fredningen, kan vi anbefale at tilbygningen trækkes lidt mod vest på grunden, hvilket vil være en fordel for udsigten, og medføre at den samlede bygningskrop vil virke mindre...”

Nationalmuseet har i en udtalelse af 6. december 2019 til Ribe Stift blandt andet anført:

”...

Idet Nationalmuseet kan tilslutte sig Den kongelige Bygningsinspektørs bemærkning om, at den ønskede tilbygning vil være meget ærgerlig, men ikke så alvorlig, at den kan berettige, at der nedlægges veto, kan museet også varmt gå ind for bygningsinspektørens forslag om at trække den ønskede tilbygning så langt mod vest som muligt. Det vil gøre skaden mindre, først og fremmest i forhold til kirken, men også i forhold til huset selv...”

Danmarks Naturfredningsforening har i et brev af 10. november 2019 anført blandt andet, at:

”...

Det fremgår tydeligvis af ansøgningen om at opføre tilbygning på ejendommen Buen 26, at man har udnyttet retten til at udstykke en selvstændig matrikel på den nordlige del af det fredede areal vest for Buen og her opføre et hus med have. Det fremgår ikke

af oplysningerne om fredningen på miljøportalen, om fredningsnævnet har fået forelagt og efterfølgende godkendt byggetegninger med beliggenhedsplan. Buen 26 er beliggende på matr. nr. 71 Gadbjerg By, Gadbjerg. Matriklen har et areal på 1139 m².

Af oplysninger på miljøportalen og Vejle Kommunes NetGis fremgår det, at huset på NetGis kan ses på luftfoto fra 1964-1966 og garagen på den nordlige side af huset kan ses på miljøportalen i 2006.

DN Vejle fandt, at det var vanskeligt at vurdere sagen uden en besigtigelse på stedet. Den 30. oktober 2019 besøgte vi området omkring Gadbjerg Kirke.



Gadbjerg Kirke og Buen 26 set fra syd.



Kigget fra kirkegården mod vest. Rødstenshuset er Buen 26. Til højre i billedet kan garagen opført efter 2004 lige anes.



Kig fra Kirkegården mod nordvest, hvor det frie udsyn fra kirkegården delvis blokeres af ejendommen Buen 26 med garagen.



Kigget fra kirkegården mod sydvest. En tilbygning mod syd med en længde på 9,6 meter og samme højde som det eksisterende hus vil yderligere forringe udsynet fra kirkegården.

Af tegningerne af det fremsendte projekt fremgår det, at længden på tilbygningen ca. vil være 9,6 m. Ligeledes at tilbygningen er en fortsættelse af det nuværende hus mod syd med samme taghøjde.

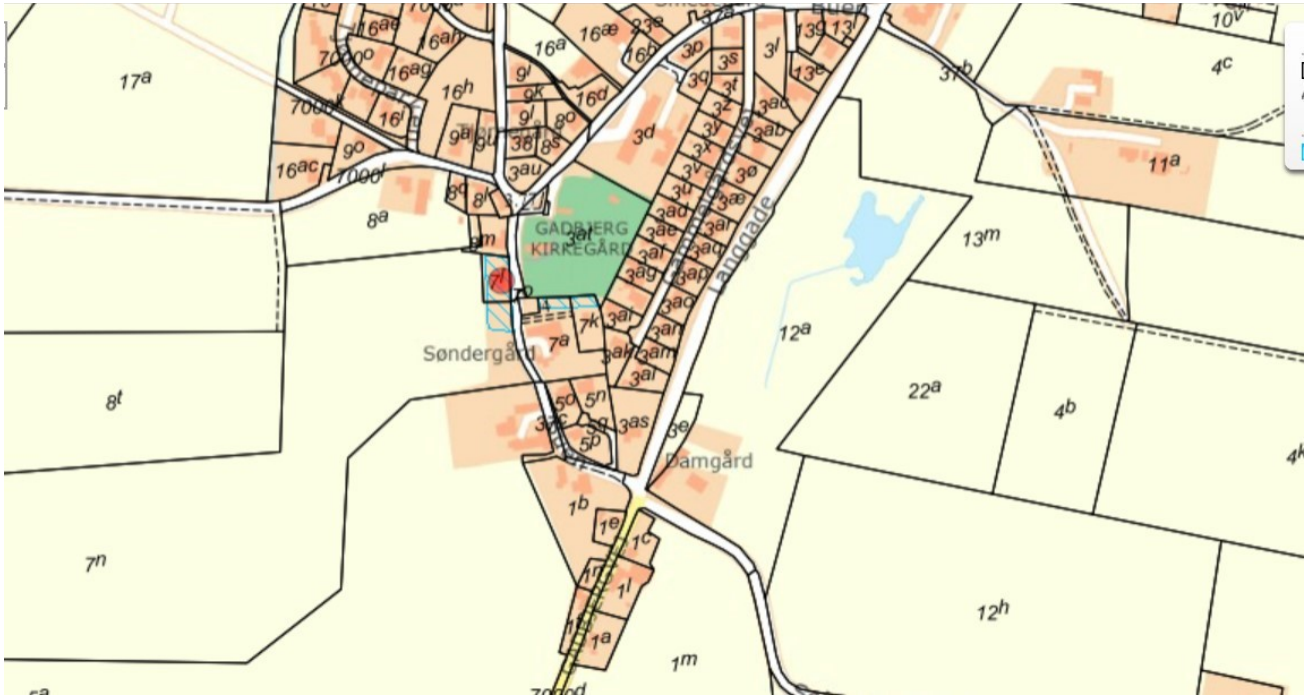
Det er DN Vejles opfattelse, at den påtænkte udbygning af Buen 26 i væsentlig grad yderligere vil forringe udsigten i vestlige retninger fra kirkegården omkring Gadbjerg Kirke og dermed er i strid med fredningens formål om at værne Gadbjerg kirkes frie beliggenhed.

DN Vejle kan derfor ikke anbefale fredningsnævnet at meddele dispensation til projektet...”

Miljøstyrelsen har i sit høringsvar af 5. december 2019 anført blandt andet:

” ...

På nedenstående kort er ejendommen vist med rød markering. Fredninger omkring kirken er vist med blå skravering. ...



Miljøstyrelsen har vurderet det ansøgte i forhold til habitatdirektivets bilag IV og vurderer, at det ansøgte ikke vil beskadige eller ødelægge yngle- eller rasteområder i det naturlige udbredelsesområde, der er nævnt i naturbeskyttelseslovens bilag 3 eller ødelægge plantearter nævnt i naturbeskyttelseslovens bilag 5. Det ansøgte vil heller ikke påvirke noget Natura 2000-område....”

På baggrund af indsigelserne fra Danmarks naturfredningsforening besluttede fredningsnævnets at foretage besigtigelse, inden nævnet træffer afgørelse.

Fredningsnævnets besigtigelse den 21. februar 2020:

I besigtigelsen deltog ansøgeren, Niels Peter Jensen og hustru og rådgiver,

for Vejle Kommune Mark Würtz Vinderslev,

for Givskud-Gadbjerg sogns menighedsråd formand Claus Skovbjerg

for Ribe Stift stiftsfuldmægtig Martin Gribel Vester

For Danmarks Naturfredningsforening lokalkomite Uffe Rømer

Fredningsnævnets formand redegjorde for baggrunden af besigtigelsen.

Niels Peter Jensen redegjorde for ansøgningen og beskrev projektet nærmere.

Niels Peter Jensen oplyste, at hvis hans hus skal udvides er den foreslåede placering af tilbygningen den eneste udvidelsesmulighed, idet der er en stejl skrænt på grunden mod vest. Bygningen ønskes

udvidet med børneværelser og et badeværelse, idet familien ikke har tilstrækkelig plads i den eksisterende bygning. De har forgæves forsøgt at sælge ejendommen. Hvis udvidelsen rykkes mod vest, vil det på grund af den meget skrånende grund blive for dyrt. De har ryddet en række træer nord for bygningen, hvilket har givet en væsentlig bedre udsigt fra kirkegården.

Mark Würtz Vinderslev oplyste, at Vejle Kommune støtter det ansøgte og forventer at give de nødvendige kommunale tilladelser.

Martin Gribel Vester støtter af de grunde, der er anført i udtalelsen fra Ribe Stift, det ansøgte og tilføjede, at det efter besigtigelsen står klart, at det vil blive vanskeligt og under alle omstændigheder bekesteligt at rykke udvidelsen længere mod vest en projekteret.

Claus Skovbjerg oplyste, at Givskud- Gadbjerg menighedsråd støtter det ansøgte.

Uffe Rømer bemærkede, at Danmarks Naturfredningsforening i sit indlæg under høringen har redegjort for foreningens opfattelse af projektet. Danmarks Naturfredningsforening fastholder protesten, fordi indsigten til og udsigten fra Gadbjerg Kirke begrænses yderligere i væsentlig grad.

Fredningsnævnets afgørelse:

Ifølge naturbeskyttelseslovens § 50, stk. 1, kan Fredningsnævnet dispensere fra bestemmelserne i en fredning, når det ansøgte ikke er i strid med fredningens formål.

På baggrund af fredningsnævnets besigtigelse lægges det til grund, at der ikke er mulighed for alternative placeringer af en tilbygning – i hvert fald ikke uden uforholdsmæssige store omkostninger.

Indsigten mod kirken fra syd og fra vejen, der ligger mellem kirken og Buen 26 begrænses ikke ved bygningsudvidelsen og udsigten fra kirkegården, der ligger højt i terræn begrænset ikke mere, end at der fortsat er en god udsigt over landskabet mod sydvest.

De kirkelige myndigheder vil ikke protestere imod det ansøgte.

Endelig er det i bestemmelserne i den frivillige fredning forudsat et beboelseshus med garage på det omhandlede areal.

På denne baggrund vurderer fredningsnævnet, at det ansøgte ikke er i strid med fredningens formål.

Miljøstyrelsen har vurderet, at det ansøgte i forhold til habitatdirektivets bilag IV ikke vil beskadige eller ødelægge yngle- eller rasteområder i det naturlige udbredelsesområde, der er nævnt i naturbeskyttelseslovens bilag 3 eller ødelægge plantearter nævnt i naturbeskyttelseslovens bilag 5. Det ansøgte vil heller ikke påvirke noget Natura 2000 område.

Fredningsnævnet tiltræder Miljøstyrelsens vurdering.

Fredningsnævnet meddeler derfor i medfør af naturbeskyttelseslovens § 50, stk. 1, og stk. 2, Niels Peter Nielsen dispensation til det ansøgte.

Klagevejledning ved afgørelse om dispensation:

Der kan klages over denne afgørelse til Miljø- og Fødevareklagenævnet.

Klagefristen udløber 4 uger efter, at afgørelsen er meddelt. Er afgørelsen offentligt bekendtgjort, regnes klagefristen dog altid fra bekendtgørelsen. Klagen skal ifølge lov om naturbeskyttelse § 87 afgives via Miljø- og Føde-vareklagenævnets digitale selvbetjening, jf. vejledning på klagenævnets hjemmeside www.naevneneshus.dk. Klagefristen udløber ved midnat på dagen for klagefristens udløb. Hvis klagefristen udløber på en lørdag eller en helligdag, forlænges fristen til den følgende hverdag.

Klageberettigede er, jf. naturbeskyttelseslovens § 86:

- Adressaten for afgørelsen,
- ejeren af den ejendom, som afgørelsen vedrører,
- offentlige myndigheder,
- en berørt nationalparkfond,
- lokale foreninger og organisationer, som har en væsentlig interesse i afgørelsen,
- landsdækkende foreninger og organisationer, hvis hovedformål er beskyttelse af natur og miljø, og
- landsdækkende foreninger og organisationer, som efter deres formål varetager væsentlige, rekreative interesser, når afgørelsen berører sådanne interesser.

Det er en betingelse for Miljø- og Fødevareklagenævnets behandling af en klage, at den, der klager indbetaler et gebyr på 900 kr. for privatpersoner og 1.800 kr. for virksomheder og organisationer (2016-niveau). Klagegebyret reguleres den 1. januar hvert år efter den af Finansministeriet fastsatte sats for det generelle pris- og lønindeks som løbende offentliggjort i forslag til finanslov med virkning for klager, der modtages i nævnet fra og med den 1. februar 2017. Nævnet offentliggør størrelsen af klagegebyret på sin hjemmeside www.naevneneshus.dk.

Gebyret opkræves i forbindelse med klagens oprettelse i Miljø- og Fødevareklagenævnets digitale selvbetjening. Klagen behandles først, når gebyret er betalt. Vejledning om gebyrbetalingen kan ligeledes findes på Miljø- og Fødevareklagenævnets hjemmeside www.naevneneshus.dk. Gebyret tilbagebetales, hvis

- 1) klagesagen fører til, at den påklagede afgørelse ændres eller ophæves,
- 2) klageren får helt eller delvis medhold i klagen, eller
- 3) klagen afvises som følge af overskredet klagefrist, manglende klageberettigelse eller fordi klagen ikke er omfattet af Miljø- og Fødevareklagenævnets kompetence.

Det bemærkes, at hvis den eneste ændring af den påklagede afgørelse er forlængelse af frist for efterkommelse af afgørelse som følge af den tid, der er medgået til at behandle sagen i klagenævnet, tilbagebetales gebyret dog ikke.

Miljø- og Fødevarerklagenævnet kan også beslutte at tilbagebetale klagegebyret, hvis

- 1) der er indledt forhandlinger med afgørelsens adressat og/eller førsteinstansen om projektilpasninger, og disse forhandlinger fører til, at klager trækker sin klage tilbage, eller
- 2) klager i øvrigt trækker sin klage tilbage, før Miljø- og Fødevarerklagenævnet har truffet afgørelse i sagen.

Gebyret tilbagebetales dog ikke, hvis nævnet vurderer, at der er forhold, der taler imod at tilbagebetale gebyret, f.eks. hvis klagen trækkes tilbage meget sent, herunder efter at klager har haft et afgørelsesudkast i partshøring.

Fredningsnævnet for Sydjylland, nordlig del
Kolding, den 24. maj 2020



Vagn Kæstbjerg
formand