

Afgørelser – Reg. nr.:

Fredningen vedrører:

Bemærkninger:

Bemærkninger om formål og bestemmelser:

Denne fredning indeholder ingen udtrykkelig formålsbestemmelse. Formålet må derfor udledes ud fra en fortolkning af fredningsafgørelsen. I dokumentet er de generelle bestemmelser fremhævet. Den fremhævede tekst er vejledende og er fremhævet som hjælp til læseren. Fredningens generelle bestemmelser kan også optræde uden for de markerede områder. Et fuldstændigt billede af formål og bestemmelser forudsætter, at hele afgørelsen fra fredningsnævn og Overfredningsnævnet/klagenævn læses.

[Tryk her for at komme direkte til den vejledende fremhævning af bestemmelserne](#)

Domme:

Taksationskommissionen:

Miljø- og Fødevareklagenævnet:

Fredningsnævnet:

Forslag:

Dispensationer: sidst i filen med nyeste til sidst

FREDNINGSNÆVNET >

Matr.nr.: 1a Sønder Tornby
Tornby sogn.

Genpart

L 5326

4. Aug. 1954.

Stempel- og gebyrfri,
lov nr. 140-1937.

Anmelder:
Fredningsnævnet for Hjørring
amtsrådskreds.

Fredningsoverenskomst.

Undertegnede

Menighedsrådet for Tornby-Vidstrup sogne

erklærer sig villig til som ejer af matr. nr. 1a af
Sønder Tornby by, Tornby sogn at lade et
areal af dette matr. nr. frede for at sikre den fri beliggenhed af
T o r n b y kirke.

Arealet beskrives således:

Præstegårdens have + gårdsplad nord for kirkegården samt
haven gående helt ud til amtsvejen, alt som vist på vedlagte kort.
Under arealet hører 2 spidser nord og syd for indkørselen til præste-
gården fra hovedvej 14. Endvidere skrånten mellem kirkegårdens nordre
dige og indkørselen til præstegården og skrånten langs øste og vestre
dige. Fredningen har følgende omfang:

Arealet må ikke bebygges eller beplantes med udsigtsødelæg-
gende beplantning, ligesom der heller ikke på arealet må anbringes
transformatorstationer, telefon- og telegrafmaster og lignende,
eller opstilles skure, udsalgssteder, isboder, vogne til bebo-
else eller opbevaring af redskaber eller lignende skæmmende
genstande. Henlæggelse af affald må ikke finde sted. Der må i det
hele ikke foretages ændringer i den nu bestående tilstand, der
kan virke skæmmende eller hindrende for udsigten til eller fra
kirken.

Bestemmelser

For fredningen kræves ingen erstatning.

Jeg er enig i, at omstående fredningstilbud tinglyses på min fornævnte ejendom, dog uden udgift for mig, og med respekt af nu påhvilende hæftelser og servitutter, hvorom henvises til tingbogen.

Påtaleberettiget er fredningsnævnet for Hjørring amtsråds-kreds og menighedsrådet for **Tornby kirke** hver for sig.

Sdr. Tornby, den 18 / 7 19 53.

Aksel Jakobsen, P. Christensen, Karl Thomsen Boy Høyer-Nielsen
Anders Rasmussen, Kathrine Larsen Chr. S. Christensen.

Tiltrædes af Tornby-Vidstrup sogneråd for så vidt angår ovennævnte 2 spidser og skranterne.

Tornby-Vidstrup sogneråd pr. Tornby, 14/10 1953.

Andr. Jensen

Idet fredningsnævnet modtager og godkender foranstående fredningstilbud, bestemmes det, at fredningen vil være at tinglyse på matr. nr. **1a** af **Sønder Tornby** by, **Tornby** sogn.

Det fredede areal er indtegnet på vedlagte kort, af hvilket en genpart henlægges på akt.

Fredningsnævnet for Hjørring amtsråds-kreds, den 21/1 19 54.

Karsten.

2 G. 1604^{67e} es

Det tiltrædes, at nærværende fredningsdeklaration tinglyses som servitutstiftende på matr.nr. 1a Sønder Tornby, Tornby Sogn, med følgende forbehold: Sålænge den til præsteembedet hørende have med gårdsplads samt den del af præstegårdens areal, der ligger i umiddelbar tilknytning hertil, administreres af de kirkelege myndigheder, træffer kirkeministeriet afgørelse om nyplacering af præstegårdens bygninger, herunder tillige selve byggeplanen samt tilbygninger m.v. og ombygninger, der ændrer præstegårdens udseende, uanset fredningsdeklarationen.

Kirkeministeriet, den 28. maj 1954.

P. M. V.

E. B.

Einar Lowe

f.

Indført i dagbogen for retskreds nr. 72a, Hjørring købstad m.v., den 4/8 1954.

Lyst. Tingbog: Bd. no Bl. 50. Akt: Skat K. Nr. 171
Kort tidligere forevist.

Th. Haagen.

Gebyr: L. 140/1937.
§ 14 II: Kr. 2,-

FREDNINGSNÆVNET>

Matr.nr.: 30h, 35, Sønder Tornby,
Tornby sogn.

Genpart

L. 7052

2. Nov. 1953.

Stempel- og gebyrfri,
lov nr. 140-1937.

Anmelder:
Fredningsnævnet for Hjørring
amtsrådsreds.

Fredningsoverenskomst.

Undertegnede

arbejdsmand Christian Eriksen, Sønder Tornby,

erklærer sig villig til som ejer af matr. nr. 30h og 35 af
Sønder Tornby by, Tornby sogn at lade et
areal af dette matr. nr. frede for at sikre den fri beliggenhed af
T o r n b y kirke.

Arealet beskrives således:

Markjordene mellem vejen til Købstad og lodsejerens markvej,
hvor der kun må ske bebyggelse efter nærmere forhandling med
Fredningsnævnet og krovstiudvalg - alt som vist på vedlagte kort.

Fredningen har følgende omfang:

Arealet må ikke bebygges eller beplantes med udsigtsødelæg-
gende beplantning, ligesom der heller ikke på arealet må anbringes
transformatorstationer, telefon- og telegrafmaster og lignende,
eller opstilles skure, udsalgssteder, isboder, vogne til bebo-
else eller opbevaring af redskaber eller lignende skæmmende
genstande. Henlæggelse af affald må ikke finde sted. Der må i det
hele ikke foretages ændringer i den nu bestående tilstand, der
kan virke skæmmende eller hindrende for udsigten til eller fra
kirken.

For fredningen kræves ingen erstatning.

Jeg er enig i, at omstående fredningstilbud tinglyses på min fornævnte ejendom, dog uden udgift for mig, og med respekt af nu påhvilende hæftelser og servitutter, hvorom henvises til tingbogen.

Påtaleberettiget er fredningsnævnet for Hjørring amtsråds-kreds og menighedsrådet for Tornby kirke hver for sig.

T o r n b y , den 22 / 10 1953.

Chr. Eriksen

Idet fredningsnævnet modtager og godkender foranstående fredningstilbud, bestemmes det, at fredningen vil være at tinglyse på matr. nr. 30b og 35 af Sønder Tornby by, T o r n b y sogn.

Det fredede areal er indtegnet på vedlagte kort, af hvilket en genpart henlægges på akt. N 422.

Fredningsnævnet for Hjørring amtsråds-kreds, den 31 / 10 19 53.

Karsten

Indført i dagbogen for retskreds nr. 72a, Hjørring købstad m.v., den 2/11 1953.

Lyst. Tingbog: Bd. No Bl. 228. Akt: Skab J Nr. 573.

Gebyr: L. 140/1937. Kort forevist - akteret J. 422.

§ 14 II: Kr. 2,-

Th. Haagen.

FREDNINGSNÆVNET>

Tornby,
 Matr.nr.: 4b Sønder ~~Rindhøj~~,
 Tornby sogn.

Genpart

L 6089

26. Sep. 1953.

Stempel- og gebyrfri,
 lov nr. 140-1937.

Anmelder:
 Fredningsnævnet for Hjørring
 amtsrådsreds.

Fredningsoverenskomst.

Undertegnede

husmand Emil Poulsen, Sønder Tornby,
 erklærer sig villig til som ejer af matr. nr. 4b af
 Sønder Tornby by, Tornby sogn at lade et
 areal af dette matr. nr. frede for at sikre den fri beliggenhed af
 Tornby kirke.

Arealet beskrives således:

Haven vest for kirkegården som vist på vedlagte kort.

Fredningen har følgende omfang:

Arealet må ikke bebygges eller beplantes med udsigtsødelæg-
 gende beplantning, ligesom der heller ikke på arealet må anbringes
 transformatorstationer, telefon- og telegrafmaster og lignende,
 eller opstilles skure, udsalgssteder, isboder, vogne til bebo-
 else eller opbevaring af redskaber eller lignende skæmmende
 genstande. Henlæggelse af affald må ikke finde sted. Der må i det
 hele ikke foretages ændringer i den nu bestående tilstand, der
 kan virke skæmmende eller hindrende for udsigten til eller fra
 kirken.

For fredningen kræves ingen erstatning.

Jeg er enig i, at omstående fredningstilbud tinglyses på min fornævnte ejendom, dog uden udgift for mig, og med respekt af nu påhvilende hæftelser og servitutter, hvorom henvises til tingbogen.

Påtaleberettiget er fredningsnævnet for Hjørring amtsråds-kreds og menighedsrådet for Tornby kirke hver for sig.

Tornby , den 16/9 1953.

Emil Poulsen

Idet fredningsnævnet modtager og godkender foranstående fredningstilbud, bestemmes det, at fredningen vil være at tinglyse på matr. nr. 4b af Sønder Tornby by, Tornby sogn.

Det fredede areal er indtegnet på vedlagte kort, af hvilket en genpart henlægges på akt.

Fredningsnævnet for Hjørring amtsråds-kreds, den 24/9 1953.

karsten.

Indført i dagbogen for retskreds nr. 72a, Hjørring

købstad m.v., den 26/9 1953.

Lyst. Tingbog: Bd. no bl. 54. Akt: Skab J Nr. 422.

Kort forevist.

Th. Haagen.

gebyr: L. 140/1937.

§ 14 II: Kr. 2,-

Matr.nr.: 5f, 14g Sender Tornby,
Tornby sogn.

Genpart

L. 6090

26. Sep. 1953.

Stempel- og gebyrfri,
lov nr. 140-1937.

Anmelder:
Fredningsnævnet for Hjørring
amtsrådsreds.

Fredningsoverenskomst.

Undertegnede

arbejdsmand Kristian Peter Kristiansen, Sdr. Tornby,

erklærer sig villig til som ejer af matr. nr. 5f og 14g af
Sender Tornby by, Tornby sogn at lade et
areal af dette matr. nr. frede for at sikre den fri beliggenhed af
T o r n b y kirke.

Arealet beskrives således:

Haven sydøst for kirkegården mellem amtsvejen og kommunevejen til
Købstad, som vist på vedlagt kort.

Fredningen har følgende omfang:

Arealet må ikke bebygges eller beplantes med udsigtsødelæg-
gende beplantning, ligesom der heller ikke på arealet må anbringes
transformatorstationer, telefon- og telegrafmaster og lignende,
eller opstilles skure, udsalgssteder, isboder, vogne til bebo-
else eller opbevaring af redskaber eller lignende skæmmende
genstande. Henlæggelse af affald må ikke finde sted. Der må i det
hele ikke foretages ændringer i den nu bestående tilstand, der
kan virke skæmmende eller hindrende for udsigten til eller fra
kirken.

For fredningen kræves ingen erstatning.

Jeg er enig i, at omstående fredningstilbud tinglyses på min fornævnte ejendom, dog uden udgift for mig, og med respekt af nu påhvilende hæftelser og servitutter, hvorom henvises til tingbogen.

Påtaleberettiget er fredningsnævnet for Hjørring amtsråds-kreds og menighedsrådet for **Tornby kirke** hver for sig.

Tornby, den 17 / 7 19 53.

C. F. Christiansen

Idet fredningsnævnet modtager og godkender foranstående fredningstilbud, bestemmes det, at fredningen vil være at tinglyse på matr. nr. **51 og 14g** af **Sønder Tornby** by, **Tornby** sogn.

Det fredede areal er indtegnet på vedlagte kort, af hvilket en genpart henlægges på akt.

Fredningsnævnet for Hjørring amtsråds-kreds, den 24 / 9 19 53.

Karsten.

Indført i dagbogen for retskreds nr. 72a, Hjørring købstad m.v., den 26/9 1953.

Lyst. Tingbog: Bd. no. Bl. 98 m.fl., Akt: Skab § Nr. 423.

Kort forevist, akteret: J 422.

Th. Haagen.

Gebyr: L. 140/1937.

§ 14 II: Kr. 4,-

Matr.nr.: 30a Sønder Tornby,
Tornby sogn.

Genpart

L. 6091

26. Sep. 1953.

Stempel- og gebyrfri,
lov nr. 140-1937.

Anmelder:
Fredningsnævnet for Hjørring
amtsrådsreds.

Fredningsoverenskomst.

Undertegnede

vejmand Alfred Larsen, Sønder Tornby,

erklærer sig villig til som ejer af matr. nr. 30a af
Sønder Tornby by, Tornby sogn at lade et
areal af dette matr. nr. frede for at sikre den fri beliggenhed af
T o r n b y kirke.

Arealet beskrives således:

Haven syd for kirkegården som vist på vedlagte kort.

Fredningen har følgende omfang:

Arealet må ikke bebygges eller beplantes med udsigtsødelæg-
gende beplantning, ligesom der heller ikke på arealet må anbringes
transformatorstationer, telefon- og telegrafmaster og lignende,
eller opstilles skure, udsalgssteder, isbøder, vogne til bebo-
else eller opbevaring af redskaber eller lignende skæmmende
genstande. Henlæggelse af affald må ikke finde sted. Der må i det
hele ikke foretages ændringer i den nu bestående tilstand, der
kan virke skæmmende eller hindrende for udsigten til eller fra
kirken.

For fredningen kræves ingen erstatning.

Jeg er enig i, at omstående fredningstilbud tinglyses på min fornævnte ejendom, dog uden udgift for mig, og med respekt af nu påhvilende hæftelser og servitutter, hvorom henvises til tingbogen.

Påtaleberettiget er fredningsnævnet for Hjørring amtsråds-kreds og menighedsrådet for **Tornby kirke** hver for sig.

Tornby, den **16 / 7** 19 **53**.

Alfred Larsen

Idet fredningsnævnet modtager og godkender foranstående fredningstilbud, bestemmes det, at fredningen vil være at tinglyse på matr. nr. **30a** af **Sønder Tornby** by, **Tornby** sogn.

Det fredede areal er indtegnet på vedlagte kort, af hvilket en genpart henlægges på akt.

Fredningsnævnet for Hjørring amtsråds-kreds, den **24 / 9** 19 **53**.

Karsten.

Indført i dagbogen for retskreds nr. 72a, Hjørring

købstad m.v., den 26/9 1953.

Lyst. Tingbog: B3. II Bl. 57. Akt: Skab U Nr. 344.

Kort akteret: J 422.

Th. Haagen.

Gebyr: L. 140/1937.

§ 14 II: Kr. 2,-

Matr.nr.: 36 Sønder Tornby,
Tornby sogn.

Genpart

L. 6092.
26. Sep. 1953.

Stempel- og gebyrfri,
lov nr. 140-1937.

Anmelder:
Fredningsnævnet for Hjørring
amtsrådsreds.

Fredningsoverenskomst.

Undertegnede

enkefru Mary Kirstine Nielsen, Sdr. Tornby,

erklærer sig villig til som ejer af matr. nr. 36 af
Sdr. Tornby by, Tornby sogn at lade et
areal af dette matr. nr. frede for at sikre den fri beliggenhed af
T o r n b y kirke.

Arealet beskrives således:

Fredningen omfatter hele matr.nr. 36-

Fredningen har følgende omfang:

Arealet må ikke bebygges eller beplantes med udsigtsødelæg-
gende beplantning, ligesom der heller ikke på arealet må anbringes
transformatorstationer, telefon- og telegrafmaster og lignende,
eller opstilles skure, udsalgssteder, isboder, vogne til bebo-
else eller opbevaring af redskaber eller lignende skæmmende
genstande. Henlæggelse af affald må ikke finde sted. Der må i det
hele ikke foretages ændringer i den nu bestående tilstand, der
kan virke skæmmende eller hindrende for udsigten til eller fra
kirken.

Før fredningen kræves ingen erstatning.

Jeg er enig i, at omstående fredningstilbud tinglyses på min fornævnte ejendom, dog uden udgift for mig, og med respekt af nu påhvilende hæftelser og servitutter, hvorom henvises til tingbogen.

Påtaleberettiget er fredningsnævnet for Hjørring amtsråds-kreds og menighedsrådet for **Tornby kirke** hver for sig.

Tornby , den 17/ 7 19 53.

Mary K. Nielsen

Idet fredningsnævnet modtager og godkender foranstående fredningstilbud, bestemmes det, at fredningen vil være at tinglyse på matr. nr. 36 af Sønder Tornby by, Tornby sogn.

Det fredede areal er indtegnet på vedlagte kort, af hvilket en genpart henlægges på akt.

Fredningsnævnet for Hjørring amtsråds-kreds, den 24/ 9 19 53.

Karsten.

Indført i dagbogen for retskreds nr. 72a, Hjørring købstad m.v., den 26/9 1953.

Lyst. Tingbog: Bd. no. Bl. 88. Akt: Skab N Nr. 145.

Genpart af øgtepagt forevist.

Kort akteret: J - 422.

Th. Haugen

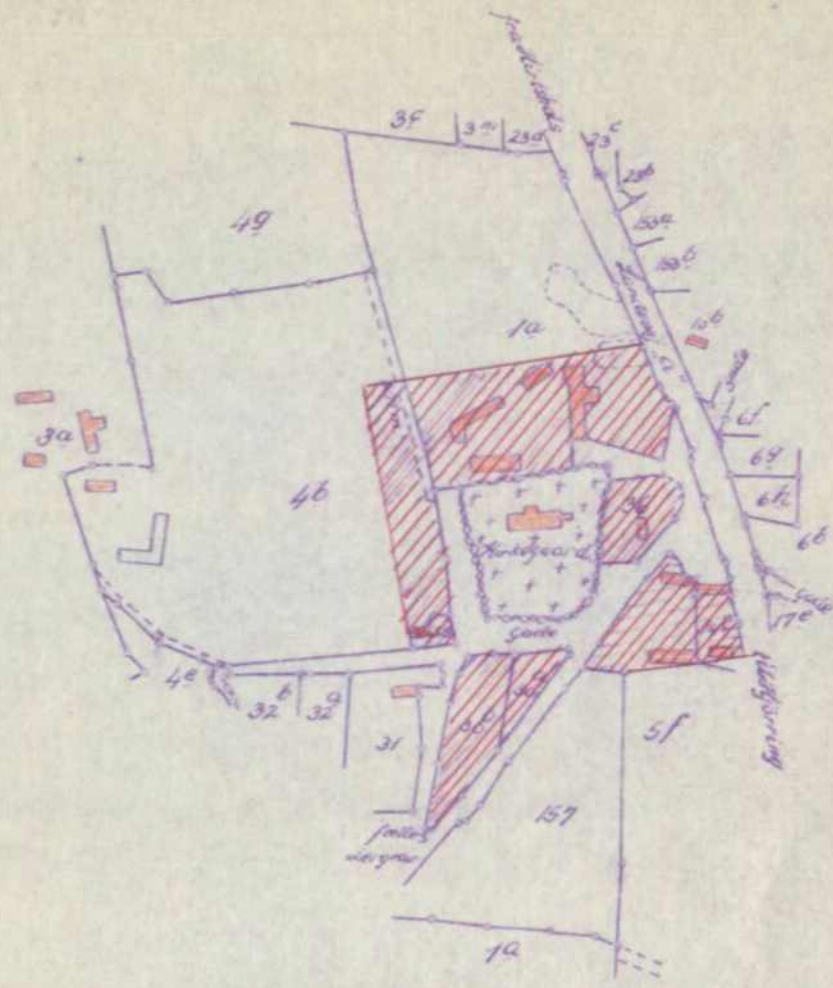
Gebyr: L. 140/1937.

§ 14 II: Kr. 2,-

Nord

REG. NR. 2070 C

ustilsm... heriets genpartkalkuleret. Til k



*Terræn af
Sønder Tornby By.
Tornby Sogn.
Vennøbjerg Herred.
Hjörning Amt.
1:4000*

Det med rødt skraverede areal pålægges servitut om fredning.

Edward Andersen
Navn: *Edward Andersen*
d. 30. sept 1952.

*Udfærdiget i anledning af tinglysning
i sept 1952*

*Edward Andersen
Landsinspektør*

... kort-genpart er nøjagtig genpart af det originale kort vedrørende ejendommen
1. a. 4. b. 5. f. 7. c. 8. a. 9. b. 10. a. 11. b. 12. a. 13. b. 14. a. 15. b. 16. a. 17. b. 18. a. 19. b. 20. a. 21. b. 22. a. 23. b. 24. a. 25. b. 26. a. 27. b. 28. a. 29. b. 30. a. 31. b. 32. a. 33. b. 34. a. 35. b. 36. a. 37. b. 38. a. 39. b. 40. a. 41. b. 42. a. 43. b. 44. a. 45. b. 46. a. 47. b. 48. a. 49. b. 50. a. 51. b. 52. a. 53. b. 54. a. 55. b. 56. a. 57. b. 58. a. 59. b. 60. a. 61. b. 62. a. 63. b. 64. a. 65. b. 66. a. 67. b. 68. a. 69. b. 70. a. 71. b. 72. a. 73. b. 74. a. 75. b. 76. a. 77. b. 78. a. 79. b. 80. a. 81. b. 82. a. 83. b. 84. a. 85. b. 86. a. 87. b. 88. a. 89. b. 90. a. 91. b. 92. a. 93. b. 94. a. 95. b. 96. a. 97. b. 98. a. 99. b. 100. a. 101. b. 102. a. 103. b. 104. a. 105. b. 106. a. 107. b. 108. a. 109. b. 110. a. 111. b. 112. a. 113. b. 114. a. 115. b. 116. a. 117. b. 118. a. 119. b. 120. a. 121. b. 122. a. 123. b. 124. a. 125. b. 126. a. 127. b. 128. a. 129. b. 130. a. 131. b. 132. a. 133. b. 134. a. 135. b. 136. a. 137. b. 138. a. 139. b. 140. a. 141. b. 142. a. 143. b. 144. a. 145. b. 146. a. 147. b. 148. a. 149. b. 150. a. 151. b. 152. a. 153. b. 154. a. 155. b. 156. a. 157. b. 158. a. 159. b. 160. a. 161. b. 162. a. 163. b. 164. a. 165. b. 166. a. 167. b. 168. a. 169. b. 170. a. 171. b. 172. a. 173. b. 174. a. 175. b. 176. a. 177. b. 178. a. 179. b. 180. a. 181. b. 182. a. 183. b. 184. a. 185. b. 186. a. 187. b. 188. a. 189. b. 190. a. 191. b. 192. a. 193. b. 194. a. 195. b. 196. a. 197. b. 198. a. 199. b. 200. a. 201. b. 202. a. 203. b. 204. a. 205. b. 206. a. 207. b. 208. a. 209. b. 210. a. 211. b. 212. a. 213. b. 214. a. 215. b. 216. a. 217. b. 218. a. 219. b. 220. a. 221. b. 222. a. 223. b. 224. a. 225. b. 226. a. 227. b. 228. a. 229. b. 230. a. 231. b. 232. a. 233. b. 234. a. 235. b. 236. a. 237. b. 238. a. 239. b. 240. a. 241. b. 242. a. 243. b. 244. a. 245. b. 246. a. 247. b. 248. a. 249. b. 250. a. 251. b. 252. a. 253. b. 254. a. 255. b. 256. a. 257. b. 258. a. 259. b. 260. a. 261. b. 262. a. 263. b. 264. a. 265. b. 266. a. 267. b. 268. a. 269. b. 270. a. 271. b. 272. a. 273. b. 274. a. 275. b. 276. a. 277. b. 278. a. 279. b. 280. a. 281. b. 282. a. 283. b. 284. a. 285. b. 286. a. 287. b. 288. a. 289. b. 290. a. 291. b. 292. a. 293. b. 294. a. 295. b. 296. a. 297. b. 298. a. 299. b. 300. a. 301. b. 302. a. 303. b. 304. a. 305. b. 306. a. 307. b. 308. a. 309. b. 310. a. 311. b. 312. a. 313. b. 314. a. 315. b. 316. a. 317. b. 318. a. 319. b. 320. a. 321. b. 322. a. 323. b. 324. a. 325. b. 326. a. 327. b. 328. a. 329. b. 330. a. 331. b. 332. a. 333. b. 334. a. 335. b. 336. a. 337. b. 338. a. 339. b. 340. a. 341. b. 342. a. 343. b. 344. a. 345. b. 346. a. 347. b. 348. a. 349. b. 350. a. 351. b. 352. a. 353. b. 354. a. 355. b. 356. a. 357. b. 358. a. 359. b. 360. a. 361. b. 362. a. 363. b. 364. a. 365. b. 366. a. 367. b. 368. a. 369. b. 370. a. 371. b. 372. a. 373. b. 374. a. 375. b. 376. a. 377. b. 378. a. 379. b. 380. a. 381. b. 382. a. 383. b. 384. a. 385. b. 386. a. 387. b. 388. a. 389. b. 390. a. 391. b. 392. a. 393. b. 394. a. 395. b. 396. a. 397. b. 398. a. 399. b. 400. a. 401. b. 402. a. 403. b. 404. a. 405. b. 406. a. 407. b. 408. a. 409. b. 410. a. 411. b. 412. a. 413. b. 414. a. 415. b. 416. a. 417. b. 418. a. 419. b. 420. a. 421. b. 422. a. 423. b. 424. a. 425. b. 426. a. 427. b. 428. a. 429. b. 430. a. 431. b. 432. a. 433. b. 434. a. 435. b. 436. a. 437. b. 438. a. 439. b. 440. a. 441. b. 442. a. 443. b. 444. a. 445. b. 446. a. 447. b. 448. a. 449. b. 450. a. 451. b. 452. a. 453. b. 454. a. 455. b. 456. a. 457. b. 458. a. 459. b. 460. a. 461. b. 462. a. 463. b. 464. a. 465. b. 466. a. 467. b. 468. a. 469. b. 470. a. 471. b. 472. a. 473. b. 474. a. 475. b. 476. a. 477. b. 478. a. 479. b. 480. a. 481. b. 482. a. 483. b. 484. a. 485. b. 486. a. 487. b. 488. a. 489. b. 490. a. 491. b. 492. a. 493. b. 494. a. 495. b. 496. a. 497. b. 498. a. 499. b. 500. a. 501. b. 502. a. 503. b. 504. a. 505. b. 506. a. 507. b. 508. a. 509. b. 510. a. 511. b. 512. a. 513. b. 514. a. 515. b. 516. a. 517. b. 518. a. 519. b. 520. a. 521. b. 522. a. 523. b. 524. a. 525. b. 526. a. 527. b. 528. a. 529. b. 530. a. 531. b. 532. a. 533. b. 534. a. 535. b. 536. a. 537. b. 538. a. 539. b. 540. a. 541. b. 542. a. 543. b. 544. a. 545. b. 546. a. 547. b. 548. a. 549. b. 550. a. 551. b. 552. a. 553. b. 554. a. 555. b. 556. a. 557. b. 558. a. 559. b. 560. a. 561. b. 562. a. 563. b. 564. a. 565. b. 566. a. 567. b. 568. a. 569. b. 570. a. 571. b. 572. a. 573. b. 574. a. 575. b. 576. a. 577. b. 578. a. 579. b. 580. a. 581. b. 582. a. 583. b. 584. a. 585. b. 586. a. 587. b. 588. a. 589. b. 590. a. 591. b. 592. a. 593. b. 594. a. 595. b. 596. a. 597. b. 598. a. 599. b. 600. a. 601. b. 602. a. 603. b. 604. a. 605. b. 606. a. 607. b. 608. a. 609. b. 610. a. 611. b. 612. a. 613. b. 614. a. 615. b. 616. a. 617. b. 618. a. 619. b. 620. a. 621. b. 622. a. 623. b. 624. a. 625. b. 626. a. 627. b. 628. a. 629. b. 630. a. 631. b. 632. a. 633. b. 634. a. 635. b. 636. a. 637. b. 638. a. 639. b. 640. a. 641. b. 642. a. 643. b. 644. a. 645. b. 646. a. 647. b. 648. a. 649. b. 650. a. 651. b. 652. a. 653. b. 654. a. 655. b. 656. a. 657. b. 658. a. 659. b. 660. a. 661. b. 662. a. 663. b. 664. a. 665. b. 666. a. 667. b. 668. a. 669. b. 670. a. 671. b. 672. a. 673. b. 674. a. 675. b. 676. a. 677. b. 678. a. 679. b. 680. a. 681. b. 682. a. 683. b. 684. a. 685. b. 686. a. 687. b. 688. a. 689. b. 690. a. 691. b. 692. a. 693. b. 694. a. 695. b. 696. a. 697. b. 698. a. 699. b. 700. a. 701. b. 702. a. 703. b. 704. a. 705. b. 706. a. 707. b. 708. a. 709. b. 710. a. 711. b. 712. a. 713. b. 714. a. 715. b. 716. a. 717. b. 718. a. 719. b. 720. a. 721. b. 722. a. 723. b. 724. a. 725. b. 726. a. 727. b. 728. a. 729. b. 730. a. 731. b. 732. a. 733. b. 734. a. 735. b. 736. a. 737. b. 738. a. 739. b. 740. a. 741. b. 742. a. 743. b. 744. a. 745. b. 746. a. 747. b. 748. a. 749. b. 750. a. 751. b. 752. a. 753. b. 754. a. 755. b. 756. a. 757. b. 758. a. 759. b. 760. a. 761. b. 762. a. 763. b. 764. a. 765. b. 766. a. 767. b. 768. a. 769. b. 770. a. 771. b. 772. a. 773. b. 774. a. 775. b. 776. a. 777. b. 778. a. 779. b. 780. a. 781. b. 782. a. 783. b. 784. a. 785. b. 786. a. 787. b. 788. a. 789. b. 790. a. 791. b. 792. a. 793. b. 794. a. 795. b. 796. a. 797. b. 798. a. 799. b. 800. a. 801. b. 802. a. 803. b. 804. a. 805. b. 806. a. 807. b. 808. a. 809. b. 810. a. 811. b. 812. a. 813. b. 814. a. 815. b. 816. a. 817. b. 818. a. 819. b. 820. a. 821. b. 822. a. 823. b. 824. a. 825. b. 826. a. 827. b. 828. a. 829. b. 830. a. 831. b. 832. a. 833. b. 834. a. 835. b. 836. a. 837. b. 838. a. 839. b. 840. a. 841. b. 842. a. 843. b. 844. a. 845. b. 846. a. 847. b. 848. a. 849. b. 850. a. 851. b. 852. a. 853. b. 854. a. 855. b. 856. a. 857. b. 858. a. 859. b. 860. a. 861. b. 862. a. 863. b. 864. a. 865. b. 866. a. 867. b. 868. a. 869. b. 870. a. 871. b. 872. a. 873. b. 874. a. 875. b. 876. a. 877. b. 878. a. 879. b. 880. a. 881. b. 882. a. 883. b. 884. a. 885. b. 886. a. 887. b. 888. a. 889. b. 890. a. 891. b. 892. a. 893. b. 894. a. 895. b. 896. a. 897. b. 898. a. 899. b. 900. a. 901. b. 902. a. 903. b. 904. a. 905. b. 906. a. 907. b. 908. a. 909. b. 910. a. 911. b. 912. a. 913. b. 914. a. 915. b. 916. a. 917. b. 918. a. 919. b. 920. a. 921. b. 922. a. 923. b. 924. a. 925. b. 926. a. 927. b. 928. a. 929. b. 930. a. 931. b. 932. a. 933. b. 934. a. 935. b. 936. a. 937. b. 938. a. 939. b. 940. a. 941. b. 942. a. 943. b. 944. a. 945. b. 946. a. 947. b. 948. a. 949. b. 950. a. 951. b. 952. a. 953. b. 954. a. 955. b. 956. a. 957. b. 958. a. 959. b. 960. a. 961. b. 962. a. 963. b. 964. a. 965. b. 966. a. 967. b. 968. a. 969. b. 970. a. 971. b. 972. a. 973. b. 974. a. 975. b. 976. a. 977. b. 978. a. 979. b. 980. a. 981. b. 982. a. 983. b. 984. a. 985. b. 986. a. 987. b. 988. a. 989. b. 990. a. 991. b. 992. a. 993. b. 994. a. 995. b. 996. a. 997. b. 998. a. 999. b. 1000. a.

DISPENSATIONER>

Afgørelser - Reg. nr.:

Herunder ses afgørelser i dispensationssager for denne fredning

FREDNINGSNÆVNET FOR NORDJYLLANDS AMT,
GL.TØRV 6, 9000 AALBORG
TELEFON 98 12 71 11.

Aalborg, den 8. juni 1994.

Aalborg Stiftsøvrighed,
Thulebakken 1,
9000 Aalborg.

ES 34/1994: Vedr. reovering af areal vest for Tornby kirke.

Under henvisning til Deres skrivelse af 11. maj 1994 skal herved meddeles, at nævnet kan godkende, at ovennævnte areal reoveres som ansøgt.

Nævnets afgørelse, der er truffet i medfør af naturbeskyttelseslovens paragraf 50, stk. 1, kan inden 4 uger indbringes for Naturklagenævnet.

Tilladelsen må ikke udnyttes inden ankefristens udløb. Rettidig anke har opsættende virkning. Tilladelsen bortfalder, hvis den ikke er udnyttet inden 3 år.

Sortsøe Jensen

FREDNINGSNÆVNET FOR NORDJYLLANDS AMT,
BADEHUSVEJ 17, 9000 AALBORG
TELEFON 96 30 70 00

REG. NR. 2070.03

X

AALBORG, DEN 18. MARTS 1997.

Nordjyllands amt, Landskabskontoret,
Niels Bohrs Vej 30,
9220 Aalborg Ø.

**FS 8/1997: matr.nr. 30 b Sdr.Tornby, Tornby, - opførelse af udhus på Fællevej
4, Tornby.**

Den 20.februar 1997 har De fremsendt en ansøgning fra Per Godtfredsen om tilladelse til opførelse af et udhus på matr.nr. 30 b Sdr. Tornby inden for området for deklaration af 2. november 1953 til sikring af Tornby kirkes omgivelser.

Udformning og beliggenhed af udhuset på 27 kvadratmeter fremgår af tegninger og beskrivelse.

Idet udhuset bliver placeret syd for den eksisterende beboelse, der er beliggende syd for kirken og under forudsætning af, at bygningen opføres af tegl og med sadeltag som den eksisterende garage, kan nævnet meddele dispensation til det ansøgte.

Tilladelsen, der er meddelt i henhold til naturbeskyttelseslovens paragraf 50, stk. 1, kan inden 4 uger påklages til Naturklagenævnet. Klage fremsendes skriftligt til Fredningsnævnet. Tilladelsen må ikke udnyttes inden klagefristens udløb og bortfalder, såfremt den ikke er udnyttet inden 3 år.

Sortsøe Jensen

Miljø- og Energiministeriet

J.nr. SN 1996 - 1211/14 - 0001

19 MRS. 1997

Akt. nr. 23

**Fredningsnævnet for Nordjylland
Nordlige del, Badehusvej 17,
9000 Aalborg, tlf. 96307000**

Aalborg den 15. september 2009

By- og Landskabsstyrelsen
Haraldsgade 53
2100 København Ø.


Modtaget i
By- og Landskabsstyrelsen

16 SEP. 2009

**FS 59/2009 - vedr. etablering af en omlægning af Nejstgårdvej i Tornby
Deres j.nr. 01.02.05-P16-32-07**

Vedlagt fremsendes til fredningsnævnets afgørelse af dags dato i
ovennævnte dag.

Klagevejledning fremgår af afgørelsen.



Sortsøe Jensen

Fredningsnævnet for Nordjylland
Nordlige del, Badehusvej 17,
9000 Aalborg, tlf. 96307000

Aalborg den 15. september 2009

Hjørring Kommune
Teknik & Miljøområdet
Jørgen Fibigersgade 20
9850 Hirtshals

FS 59/2009 - vedr. etablering af en omlægning af Nejsgårdvej i Tornby
Deres j.nr. 01.02.05-P16-32-07

Ved skrivelse af 31. juli 2009 med supplerende oplysninger af 20. august 2009 har De ansøgt om dispensation fra fredningen til sikring af Tornby kirkes frie beliggenhed til en omlægning af Nejsgårdsvej i Tornby.

Efter indholdelse af det fremsendte materiale må nævnet gå ud fra, at anlæget ikke vedrører matr.nr. 1a, men alene området for deklaration lyst 26. september 1953 på matr.nr. 4 b Sdr. Tornby.

Der vil indenfor området blive placeret enkelte 6 meter høje lysmaster langs vejanlægget.

Nævnets formand har foretaget besigtigelse.

Da vejanlægget vil blive lavt beliggende i forhold til kirken og til dels skjult af bebyggelse og beplantning, findes det ubetænkeligt, at meddele dispensation til det ansøgte.

Sagen er behandlet efter forretningsordenens § 10, stk. 5.

Afgørelsen der er meddelt i medfør af naturbeskyttelseslovens § 50, stk. 1 kan inden 4 uger påklages til Naturklagenævnet. Skriftlig klage fremsendes til fredningsnævnet til videre foranstaltning.

Tilladelsen må ikke udnyttes inden klagefristens udløb og bortfalder, såfremt den ikke udnyttes inden 3 år.

Det er en betingelse for Naturklagenævnets behandling af en klage, at der indbetales et gebyr på 500 kr. Naturklagenævnet vil opkræve gebyret, når klagen er modtaget fra fredningsnævnet og behandlingen af klagen bliver først påbegyndt, når gebyret er modtaget. Gebyret bliver tilbagebetalt, hvis der gives medhold i klagen.

Sortsøe Jensen

Kopi sendt til:

1. Jonna Petersen
2. Jørgen Stubgaard
3. Miljøcenter Aalborg, Att: Nils Schou
4. Danmarks Naturfredningsforening
5. Danmarks Naturfredningsforening v/Jørgen Jørgensen
6. By- og Landskabsstyrelsen
7. Menighsrådet ved Tornby Kirke
8. Aalborg Stift

Fredningsnævnet for Nordjylland
Nordlige del, Badehusvej 17,
9000 Aalborg
Telefon 96 30 70 50 / 96 30 71 61
Mail: nordjyllandnord@fredningsnaevn.dk

Aalborg den 24. august 2014

Hjørring kommune
v/ byggesagsbehandler Per Møller
Springvandspladsen 5
9800 Hjørring

**FS 48/2014 - Ansøgning om tilladelse til ombygning af præstebolig til
sognegård på matr.nr. 1a, 1ø, 13d og 61a Sdr. Tornby, Tornby**

Ved brev af 20. juli 2014 har Hjørring Kommune spurgt om fredningsnævnet har bemærkninger til et projekt vedrørende ombygning af en præstebolig til sognegård på adressen Nejestgårdvej 2, Tornby.

Det fremgår af sagen, at arealet, hvorpå præstegården er beliggende, er omfattet af fredningsdeklaration tinglyst den 4. august 1954, hvorefter arealet ikke må bebygges eller beplantes med udsigtsødelæggende beplantning, ligesom der heller ikke på arealet må anbringes transformatorstationer, telefoner, telegrafmaster og lignende eller opstilles skure, udsalgssteder eller isboder, vogne til beboelse eller opbevaring af redskaber eller lignende skæmmende genstande. Der må i det hele ikke foretages ændringer i den bestående tilstand, som kan virke skæmmende eller hindre for udsigten til eller fra kirken.

Det fremgår af projekt materialet, at ombygningen i det væsentlige går ud på opretning af en afvalmet gavl mod vest, udskiftning af tagbelægning på vestfløj til udseende svarende til det nuværende udseende, vandskuring af facader, udskiftning af vinduer m.v. og en marginal fremrykning af indgangsparti mod syd.

Nævnets formand har foretaget en besigtigelse den 16. august 2014.

Sagen er behandlet efter forretningsordens § 10, stk. 5.

Da projektet kun i meget begrænset omfang vil ændre på den omhandlede bygnings dimensioner findes det ubetænkeligt, at meddele dispensation til det ansøgte.

Afgørelsen, der er meddelt i medfør af naturbeskyttelseslovens § 50, stk. 1 kan inden 4 uger påklages til Natur- og Miljøklagenævnet.

Tilladelsen må ikke udnyttes inden klagefristens udløb og bortfalder det ikke udnyttes inden 3 år.

Der vedlægges klagevejledning.

Niels Bjerre

Kopi er sendt til:

1. Tage Leegaard
2. Jørgen Stubgaard
3. Naturstyrelsen Aalborg, att. Mette Hald Simonsen
4. Danmarks Naturfredningsforening
5. Danmarks Naturfredningsforening v/Jørgen Jørgensen
6. Dansk Ornitologisk Forening
7. Dansk Ornitologisk Forening v/Thorkild Lund
8. Menighedsrådet
9. Aalborg Stift

Klagevejledning

Afgørelsen kan påklages til Natur- og Miljøklagenævnet.

Klagefristen er 4 uger fra den dag afgørelsen er meddelt.

Klageberettigede er, jf. naturbeskyttelseslovens § 86:

- adressaten for afgørelsen,
- ejeren af den ejendom, som afgørelsen vedrører,
- offentlige myndigheder,
- en berørt nationalparkfond oprettet efter lov om nationalparker
- lokale foreninger og organisationer, som har en væsentlig interesse i afgørelsen,
- landsdækkende foreninger og organisationer, hvis hovedformål er beskyttelse af natur og miljø, og
- landsdækkende foreninger og organisationer, som efter deres formål varetager væsentlige, rekreative interesser, når afgørelsen berører sådanne interesser.

Klagen skal sendes til Fredningsnævnet for Nordjylland, nordlige del, som videresender klagen til Natur- og Miljøklagenævnet sammen med afgørelsen og det materiale, der er indgået i sagens behandling. Du får kopi af fredningsnævnets brev til Natur- og Miljøklagenævnet.

Hvis der bliver klaget, vil Fredningsnævnet underrette dig hurtigst muligt.

Det er en betingelse for Natur- og Miljøklagenævnets behandling af klagen, at der indbetales et gebyr til nævnet. Klagegebyret er fastsat til 500 kr. for privatpersoner og for alle andre klagere, herunder virksomheder, organisationer og offentlige myndigheder.

Klager modtager en opkrævning på gebyret fra Natur- og Miljøklagenævnet, når nævnet har modtaget klagen fra fredningsnævnet. Denne opkrævning skal benyttes ved indbetaling af gebyret. Natur- og Miljøklagenævnet modtager ikke check eller kontanter. Natur- og Miljøklagenævnet påbegynder behandlingen af klagen, når gebyret er modtaget. Betales gebyret ikke på den anviste måde og inden for den fastsatte frist på 14 dage, afvises klagen fra behandling. Vejledning om gebyrordningen kan findes på Natur- og Miljøklagenævnets hjemmeside.

Gebyret tilbagebetales, hvis

- 1) klagesagen fører til, at den påklagede afgørelse ændres eller ophæves,
- 2) klageren får helt eller delvis medhold i klagen, eller
- 3) klagen afvises som følge af overskredet klagefrist, manglende klageberettigelse eller fordi klagen ikke er omfattet af Natur- og Miljøklagenævnets kompetence.

Det bemærkes, at hvis den eneste ændring af den påklagede afgørelse er forlængelse af frist for efterkommelse af afgørelse som følge af den tid, der er medgået til at behandle sagen i klagenævnet, tilbagebetales gebyret dog ikke.

Fristen for eventuelt søgsmål ved domstolene er 6 måneder, jf. § 88, stk. 1, i naturbeskyttelsesloven.

Fredningsnævnet for Nordjylland, nordlig del,
Badehusvej 17, 9000 Aalborg,
telefon 3025 5459
mail:nordjyllandnord@fredningsnaevn.dk

Den 17. april 2023

FN-NJN- 6-2023: Bebyggelse på Fælled 6, 9850 Hirtshals.

Fredningsnævnet har den 21. februar 2023 modtaget ansøgning om tilladelse til at opføre en udbygning af matr.nr. 30c Sdr. Tornby By, Tornby, beliggende Fælled 6, Tornby. Ansøgningen er indsendt af Lars Godtfredsen og Marner Haraldsen, for ejeren af ejendommen, Handelsselskabet 1985 ApS.

Fredningsnævnet har efter foretagen høring af de kirkelige myndigheder og Danmarks Naturfredningsforening behandlet sagen på skriftligt grundlag i medfør af forretningsordenen for fredningsnævn § 10, stk.5. Afgørelsen er truffet af fredningsnævnets formand.

Sagens baggrund

Ejendommen er omfattet af deklaration af 2. november 1953 til sikring af Tornby kirkes frie beliggenhed.

Menighedsrådet ved Tornby kirke har i mail af 4. april 2023 meddelt, at man ikke har bemærkninger til det ansøgte.

Aalborg Stiftsøvrighed v/ kirkegårdskonsulent Mogens Andersen har den 13. april 2023 bl.a. anført:
”...

Sagen omfatter tilbygning til en bolig, der ligger på kirkefredet areal syd for Tornby Kirke og Kirkegård. Fredningsbestemmelserne indeholder forbud mod blandt andet bebyggelse.

Boligen forlænges mod syd væk fra kirken med ca. 6,0 meter. Højden på bygningen og materialerne er sammenfaldende med den eksisterende bygning.

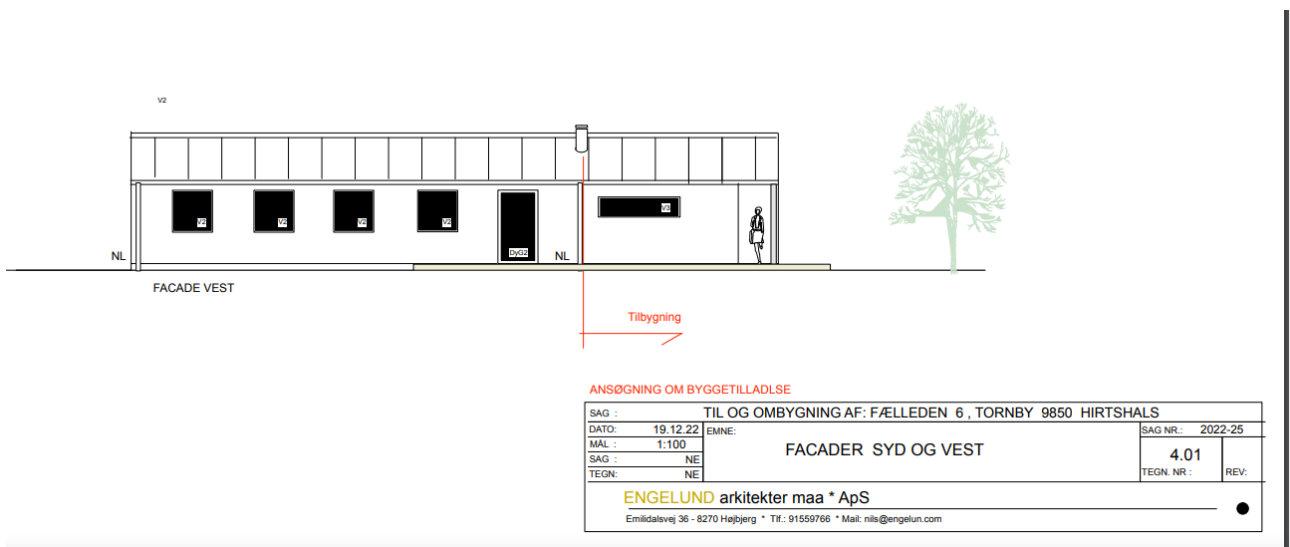
Til sagen bemærkes, at der findes flere boliger nord for nærværende bolig. Fredningen er fra 1953. Et luftfoto fra 1954 viser, at der kun fandtes enkelte boliger umiddelbart syd for kirkegården og at nærværende bolig ikke var opført i 1954. Der har således på et tidspunkt været udført ret omfattende bebyggelse på det fredede areal.

Det anslås, at bygningens højde er ca. 4m. Bygningen er udformet således, at den efter ombygning udgør en helhed.

Opførelse af den ansøgte tilbygning vil ikke påvirke indsynet eller udsynet i forhold til den nuværende situation.

Det anbefales, at fredningsnævnet meddeler tilladelse til den ansøgte tilbygning

...”



Ovenfor ses henholdsvis situationsplan samt facaden mod vest.

Hjørring Kommune har i mail af 21. februar 2023 oplyst, at ”udbygningen ikke påvirker udpegningsgrundlaget på noget Natura 2000 område, eller påvirker yngle- eller rasteplasser for nogle arter på bilag IV, da der ikke er egnede levesteder for nogle af de arter, der er truffet i kommunen”.

Fredningsnævnets afgørelse

Fredningen af arealer ved Tornby kirke betyder, at projektet kræver fredningsnævnets dispensation i medfør af naturbeskyttelseslovens § 50, stk. 1, hvorefter fredningsnævnet kan meddele dispensation, hvis det ansøgte ikke strider mod fredningens formål.

Det fremgår endvidere af naturbeskyttelseslovens § 50, stk. 2, at fredningsnævnet kun kan meddele dispensation fra en fredning i eller uden for et internationalt naturbeskyttelsesområde, hvis det ansøgte ikke indebærer en forringelse af naturtyper og levesteder for arter eller betydelig forstyrrelse af arter, som området er udpeget for. Fredningsnævnet kan endvidere i medfør af § 50, stk. 3 kun meddele dispensation, hvis det ansøgte ikke kan ødelægge yngle- eller rasteområder i det naturlige udbredelsesområde for de dyrearter, der er nævnt i bilag 3 til loven, eller ødelægge de plantearter, der er nævnt i bilag 5 til loven, i alle livsstadier.

Fredningsnævnet lægger efter sagens karakter og placering af det ansøgte til grund, at en dispensation ikke er i strid med naturbeskyttelseslovens § 50, stk. 2 eller 3.

Fredningsnævnet kan på baggrund af de fremsendte oplysninger lægge til grund, at den ansøgte tilbygning ikke vil påvirke indsynet eller udsynet i forhold til den nuværende situation. Fredningsnævnet kan derfor meddele dispensation til det ansøgte projekt.

Klagevejledning

Der kan klages over denne afgørelse til Miljø- og Fødevareklagenævnet. Klagefristen udløber 4 uger efter, at afgørelsen er meddelt. Er afgørelsen offentligt bekendtgjort, regnes klagefristen dog altid fra bekendtgørelsen. Klagen skal ifølge naturbeskyttelseslovens § 87 indgives via Miljø- og Fødevareklagenævnets digitale selvbetjening, jf. vejledningen på Miljø- og Fødevareklagenævnets hjemmeside www.naevneneshus.dk. Klagefristen udløber ved midnat på dagen for klagefristens udløb. Hvis klagefristen udløber på en lørdag eller en helligdag, forlænges fristen til den følgende hverdag.

Klageberettigede er, jf. naturbeskyttelseslovens § 86:

- Adressaten for afgørelsen,
- ejeren af den ejendom, som afgørelsen vedrører,
- offentlige myndigheder,
- en berørt nationalparkfond,
- lokale foreninger og organisationer, som har en væsentlig interesse i afgørelsen,
- landsdækkende foreninger og organisationer, hvis hovedformål er beskyttelse af natur og miljø, og
- landsdækkende foreninger og organisationer, som efter deres formål varetager væsentlige, rekreative interesser, når afgørelsen berører sådanne interesser.

Det er en betingelse for Miljø- og Fødevareklagenævnets behandling af en klage, at den, der klager, indbetaler et gebyr på 900 kr. for privatpersoner og 1.800 kr. for virksomheder og organisationer (2016-niveau). Klagegebyret reguleres den 1. januar hvert år efter den af Finansministeriet fastsatte sats for det generelle pris- og lønindeks som løbende offentliggjort i forslag til finanslov med virkning for klager, der modtages i Miljø- og Fødevareklagenævnet fra og med den 1. februar 2017. Miljø- og Fødevareklagenævnet offentliggør størrelsen af klagegebyret på sin hjemmeside www.naevneneshus.dk.

Gebyret opkræves i forbindelse med klagens oprettelse i Miljø- og Fødevareklagenævnets digitale selvbetjening. Klagen behandles først, når gebyret er betalt. Vejledning om gebyrbetalingen kan ligeledes findes på Miljø- og Fødevareklagenævnets hjemmeside www.naevneneshus.dk.

Gebyret tilbagebetales, hvis klagesagen fører til, at den påklagede afgørelse ændres eller ophæves, hvis klageren får helt eller delvis medhold i klagen, eller hvis klagen afvises som følge af overskredet

klagefrist, manglende klageberettigelse eller fordi klagen ikke er omfattet af Miljø- og Fødevareklagenævnets kompetence. Det bemærkes, at hvis den eneste ændring af den påklagede afgørelse er forlængelse af en frist for efterkommelse af en afgørelse som følge af den tid, der er medgået til at behandle sagen i Miljø- og Fødevareklagenævnet, så tilbagebetales gebyret dog ikke.

Miljø- og Fødevareklagenævnet kan også beslutte at tilbagebetale klagegebyret, hvis der er indledt forhandlinger med afgørelsens adressat og/eller førsteinstansen om projektilpasninger, og disse forhandlinger fører til, at klager trækker sin klage tilbage, eller hvis klager i øvrigt trækker sin klage tilbage, før Miljø- og Fødevareklagenævnet har truffet afgørelse i sagen. Gebyret tilbagebetales dog ikke, hvis Miljø- og Fødevareklagenævnet vurderer, at der er forhold, der taler imod at tilbagebetale gebyret, f.eks. hvis klagen trækkes tilbage meget sent, herunder efter at klager har haft et afgørelsesudkast i partshøring.

En dispensation må i henhold til naturbeskyttelseslovens § 87, stk. 3, ikke udnyttes, før klagefristen er udløbet, eller behandling af en eventuel klage måtte være afsluttet.

Det følger endvidere af naturbeskyttelseslovens § 50, stk. 1, jf. § 66, stk. 2, at dispensationen bortfalder, hvis den ikke udnyttes inden 3 år efter, at den er meddelt.

Med venlig hilsen



Niels Bjerre

Denne afgørelse sendes til:

1. Ditte Svendsen,
2. Annette Jensen,
3. Miljøstyrelsen,
4. Aalborg Stiftsøvrighed,
5. Hjørring Provsti,
6. Menighedsrådet ved Tornby kirke,
7. Hjørring Kommune, att. Laus Gro-Nielsen,
8. Danmarks Naturfredningsforening, København,
9. Danmarks Naturfredningsforening, Hjørring,
10. Dansk Ornitologisk Forening, København,
11. Dansk Ornitologisk Forening, Hjørring,
12. Dansk Botanisk Forening v/ Flemming Thorning-Lund,
13. Friluftsrådet, centralt,
14. Friluftsrådet, kreds Vendsyssel,
15. Lars Godtfredsen
16. Marner Haraldsen.