

Afgørelser – Reg. nr.: 02049.04

Fredningen vedrører: Sall Kirke

Domme

Taksationskommissionen

Naturklagenævnet

Overfredningsnævnet

Fredningsnævnet

13-07-1953

Kendelser

Deklarationer

FREDNINGSNÆVNET >

Justitsministeriets genpartpapir. Til skøder, skadesløsbreve, kvitteringer til udslettelse og andre påtegninger m. m. (vedr. fast ejendom).

Mtr. nr., ejerlav, sogn:
(i København kvarter) la Sall by
eller (i de sønderjydske lands-
dele) bd. og bl. i ting-
bogen, art. nr., ejerlav,
sogn.
og sogn

Akt: Skab nr.
(udfyldes af dommerkontoret)

Købers }
Kreditors } bopæl:

Gade og hus nr.:
(hvor sådant findes)

Anmelderens navn og bopæl (kontor):

Fredningsnævnet for
Viborg amtsrådsreds.

Stempel- og gebyrfri i
h. t. lov 140/37.

Stempel: kr. øre.

Deklaration.

Sogneråd
Undertegnede, ⁴⁴der er ejer af matr. nr. la

af Sall by og sogn,
erklærer herved, at ~~jeg~~ af hensyn til Sall kirkes frie beliggenhed overfor
fredningsnævnet for Viborg amtsrådsreds er indgået på, at der på den nedenfor nærmere beskrevne
del af ~~min~~ ⁷²ejendom ikke må ske nogen bebyggelse, varigt eller midlertidigt, eller foretages nogen be-
plantning eller andet, der nu ~~kan~~ eller senere kan virke skæmmende eller hæmmende for udsigten til
eller fra kirken eller kirkegården.

Den del af ~~min~~ ⁷²ejendom, som den fornævnte bestemmelse angår, ~~begrænses mod~~
~~af kirkegårdsdiget og iøvrigt af~~

er den del af la, der ligger mellem skole-
bygningen og vejen (skolens forhavn).

Fredningen skal ikke være til hinder for opførelse af bygninger,
der er nødvendige for skolen.

Det fredede areal.

således, som det fremgår af det deklARATIONEN vedhæftede kort.

Påtaleberettiget med hensyn til den pålagte bestemmelse, der kan tinglyses på min ejendom,
er fredningsnævnet for Viborg amtsrådsreds samt menighedsrådet for Sall sogn.

For fredningen kræver jeg ingen erstatning.

Haurum-Sall sogneråd pr. Sall

, den 26.6.

1953.

Hns P. Jespersen Søren Dørup Hans Niewald.
Johannes Pedersen. Karl Rasmussen Åge Sørensen
N. Gammelgård L. Hansen. Schehested Jacobsen.

Fil-vitterlighed:

Fredningsnævnet for Viborg amtsrådsreds modtager foranstående fredningstilbud, der vil være at tinglyse på den forannævnte ejendom.

FREDNINGSNÆVNET FOR VIBORG AMTSRÅDSREDS.

Viborg, den 13. juli 1953.

Otto Kjørboe. V. Rasmussen. E. Purup.

Indført i dagbogen for retskreds nr. 56 Frijsenborg-Faurskov
birk, den 22. sep. 1953.

Lyst.

Plegvad Jensen.

Genpartens rigtighed bekræftes.

, den 11. januar 1956.

Fredningsnævnet for Viborg
Amtsrådsreds

Pholw

Justitsministeriets genpartpapir. Til skøder, skadesløsbreve, kvitteringer til udslettelse og andre påtegninger m. m. (vedr. fast ejendom).

Mtr. nr., ejerlav, sogn:
(i København kvarter)
eller (i de sønderjydske lands-
dele) bd. og bl. i ting-
bogen, art. nr., ejerlav,
sogn.

Akt: Skab nr.
(udfyldes af dommerkontoret)

12c Sall by og
sogn

Købers } bopæl:
Kreditors }

Gade og hus nr.:
(hvor sådant findes)

Anmelderens navn og bopæl (kontor):
Fredningsnævnet for
Viborg amtsrådsreds.

Stempel- og gebyrfri i
h. t. lov 140/37.

Stempel: kr. øre.

Deklaration.

Undertegnede, der er ejer af matr. nr. 12c

af Sall by og sogn,
erklærer herved, at jeg af hensyn til Sall kirkes frie beliggenhed overfor
fredningsnævnet for Viborg amtsrådsreds er indgået på, at der på den nedenfor nærmere beskrevne
del af min ejendom ikke må ske nogen bebyggelse, varigt eller midlertidigt, eller foretages nogen be-
plantning eller andet, der nu ~~kan~~ eller senere kan virke skæmmende eller hæmmende for udsigten til
eller fra kirken eller kirkegården.

Den del af min ejendom, som den fornævnte bestemmelse angår, begrænses mod syd
af kirkegårdsdiget og iøvrigt af en linie fra det østre til det vestre skel
8 m fra kirkediget parallel med dette

således, som det fremgår af det deklARATIONEN vedhæftede kort.

Påtaleberettiget med hensyn til den pålagte bestemmelse, der kan tinglyses på min ejendom,
er fredningsnævnet for Viborg amtsrådsreds samt menighedsrådet for

For fredningen kræver jeg ingen erstatning.

Sall sogn.

Sagl

, den

8. okt.

1952

Johan Chr. Christensen.

Til vitterlighed:

Otto Kierboe. Anker Jeppesen.

Fredningsnævnet for Viborg amtsrådsreds modtager foranstående fredningstilbud, der vil være at tinglyse på den forannævnte ejendom.

FREDNINGSNÆVNET FOR VIBORG AMTSRÅDSKREDS.

Viborg, den 13. juli 1953.

Otto Kjørboe. V. Rasmussen. N. Purup.

Som nuværende ejer af forannævnte ejendom tiltræder jeg fredningsdeklarationen, der vil kunne tinglyses.

Sall, d. 10. okt. 1953.

Henry Christensen.

Til vitterlighed:

H. Halvgård, førstelærer, Sall.

Indført i dagbogen for retskreds nr. 56, Frijsenborg
Faurskov hirk, den 27. nov. 1953.

Lyst.

Blegvad Jensen.

Genpartens rigtighed bekræftes.

Fredningsnævnet for Viborg, den 11. januar 1956.

Müller

Justitsministeriets genpartpapir. Til skøder, skadesløsbreve, kvitteringer til udslettelse og andre påtegninger m. m. (vedr. fast ejendom).

Mtr. nr., ejerlav, sogn:
(i København kvarter)

13a Sall by og sogn.

Akt: Skab nr.
(udfyldes af dommerkontoret)

eller (i de sønderjydske landsdele) bd. og bl. i tingbogen, art. nr., ejerlav, sogn.

Købørs } bopæl:
Kreditors }

Gade og hus nr.:
(hvor sådant findes)

Anmelderens navn og bopæl (kontor):
Fredningsnævnet for
Viborg amtsrådskreds.

Stempel- og gebyrfri i
h. t. lov 140/37.

Stempel: kr. øre.

Deklaration.

Undertegnede, der er ejer af matr. nr. 13a

af Sall by og sogn,
erklærer herved, at jeg af hensyn til Sall kirkes frie beliggenhed overfor fredningsnævnet for Viborg amtsrådskreds er indgået på, at der på den nedenfor nærmere beskrevne del af min ejendom ikke må ske nogen bebyggelse, varigt eller midlertidigt, eller foretages nogen beplantning eller andet, der nu ~~kan~~ eller senere kan virke skæmmende eller hæmmende for udsigten til eller fra kirken eller kirkegården.

Den del af min ejendom, som den fornævnte bestemmelse angår, ~~begrænses med af kirkegårdsdiget og iøvrigt af~~ er den del af 13a, der ligger syd for en linie over det sydvestre hjørne af 13a fra det sydøstre hjørne ved vejen til et punkt, der ligger i det vestre skel 8 m nord for det sydvestre hjørne af 13a

således, som det fremgår af det deklARATIONEN vedhæftede kort.

Påtaleberettiget med hensyn til den pålagte bestemmelse, der kan tinglyses på min ejendom, er fredningsnævnet for Viborg amtsrådskreds samt menighedsrådet for Sall sogn.
For fredningen kræver jeg ingen erstatning.

Sall, den 8. okt. 1952
Ejner Severinsen.

Til vitterlighed:

Otto Kierhøe. Anker Jeppesen.

Fredningsnævnet for Viborg amtsrådsreds modtager foranstående fredningstilbud, der vil være at tinglyse på den forannævnte ejendom.

FREDNINGSNÆVNET FOR VIBORG AMTSRÅDSKREDS.

Viborg, den 13. juli 1953.

Otto Kierboe. V. Rasmussen. N. Furup.

Indført i dagbogen for retskreds nr. 56 Frijsenborg Faurskov birk,
den 22. sep. 1953.

Lyst.

Blegvad Jensen.

Genpartens rigtighed bekræftes.

Fredningsnævnet for Viborg, den 11. januar 1956.

Amtsrådsreds

Plou

Justitsministeriets genpartpapir. Til skøder, skadesløsbreve, kvitteringer til udslettelse og andre påtegninger m. m. (vedr. fast ejendom).

Mtr. nr., ejerlav, sogn:
(i København kvarter)
eller (i de sønderjydske lands-
dele) bd. og bl. i ting-
bogen, art. nr., ejerlav,
sogn.

32b Sall by og
sogn

Købers }
Kreditors } bopæl:

Akt: Skab nr.
(udfyldes af dommerkontoret)

Gade og hus nr.:
(hvor sådant findes)

Anmelderens navn og bopæl (kontor):
Fredningsnævnet for
Viborg amtsrådsreds.

Stempel- og gebyrfri i
h. t. lov 140/37.

Stempel: kr. øre.

Deklaration.

Undertegnede, der er ejer af matr. nr. 32b

af Sall by og sogn,
erklærer herved, at jeg af hensyn til Sall kirkes frie beliggenhed overfor
fredningsnævnet for Viborg amtsrådsreds er indgået på, at der på den nedenfor nærmere beskrevne
del af min ejendom ikke må ske nogen bebyggelse, varigt eller midlertidigt, eller foretages nogen be-
plantning eller andet, der nu ~~kan~~ eller senere kan virke skæmmende eller hæmmende for udsigten til
eller fra kirken eller kirkegården.

Den del af min ejendom, som den fornævnte bestemmelse angår, begrænses mod Nord
af kirkegårdsdiget og iøvrigt af en linie fra det østre til det vestre skel
8 m fra kirkediget parallel med dette

således, som det fremgår af det deklARATIONEN vedhæftede kort.

Påtaleberettiget med hensyn til den pålagte bestemmelse, der kan tinglyses på min ejendom,
er fredningsnævnet for Viborg amtsrådsreds samt menighedsrådet for Sall sogn.
For fredningen kræver jeg ingen erstatning.

Sall , den 8. okt. 1952
Niels Jørgensen Nielsen Bødstrup

Til vitterlighed:

Otto Kiørboe
Anker Jeppesen.

Fredningsnævnet for Viborg amtsrådsreds modtager foranstående fredningstilbud, der vil være at tinglyse på den forannævnte ejendom.

FREDNINGSNÆVNET FOR VIBORG AMTSRÅDSKREDS.

Viborg, den 13. juli 1953.

Otto Kierboe V. Rasmussen N. Purup

Indført i dagbogen for retskreds nr. 56, Frijsenborg-Faurskov
birk, den 22. sep. 1953.

Lyst.

Blegvad Jensen.

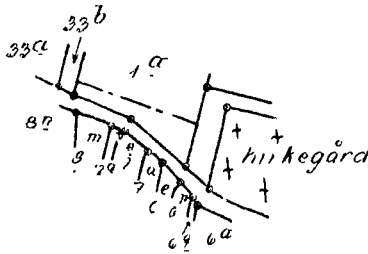
Genpartens rigtighed bekræftes.

Fredningsnævnet for Viborg, den 11. januar 1956.

Amtsråds

Purup

----- Fredningsgrænse



Sall by
 Sall sogn
 Houlbjerg herred
 Viborg amt
 1:4000

del af
 H. J. Selvig & H. Arntsen
 landinspektør

attest-ds. nr. 53
 NAVN

Sall by
 org - 8. juni '953

stiftsministeriets geøpartkalkulerer. Til kort.

genpart er nøjagtig genpart af det originale kort vedrørende ejendommen

Justitieministeriets genpartkalkulerlæred. Til kort.

attesteres herved.

Sull By og Løge

dato d. 24 Oktober 19 52


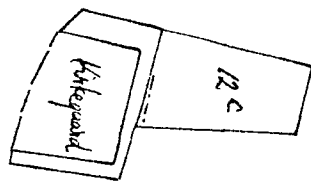
Navn

Fr. Nielsen, Peter

Udgiv kopii af modtaget kortet

Aug 19 51

Tilsendt af
Sull By
Løge sogn



Akt: Skab nr.
(udfyldes af dommerkantoren)
REG. NR. 2049 C

genpart er nøjagtig genpart af det originale kort vedrørende ejendommen

attesteres herved.

Justitministeriets genpartkalkulerlærd. Til kort.

Sæt Ny og Sogn

teads d. 29 Oktober 1952

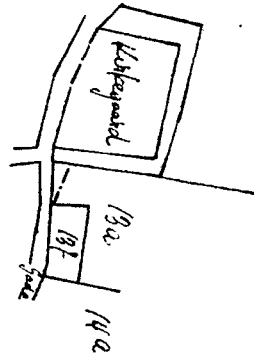
Navn:

fr. Niels Laur

Pragtig kopi af matrikelkortet

Dag. 1951

Terræn af
Sælle Ny
Sælle Sogn



REG. NR. 2049C

AKT: SKAD III.
(udfyldes af dommerkontoret)

genpart er nøjagtig genpart af det originale kort vedrørende ejendommen

af Sall By og Sogn

attesteres herved.

Juridisk Ministeriets genpartskalkuleret. I kort.

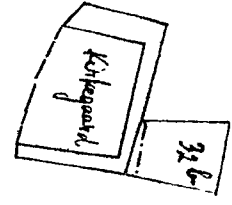
Udst. d. 24 Oktober 1952

Navn: Sv. Nielsen, Leder

1/2 kopie kopi af medlemskortet

Aug. 1951

1/2 kopie af
Sall By
Sall Sogn



REG. NR. 20492

Akt: Skab nr.
(udfyldes af dommerkontoret)