

Afgørelser – Reg. nr.: 02048.53

Fredningen vedrører: Ebdrup Kirke

Domme

Taksationskommissionen

Naturklagenævnet

Overfredningsnævnet

Fredningsnævnet

23-06-1953, 06-07-1953

Kendelser

Deklarationer

FREDNINGSNÆVNET >

Afskrift.

Justitsministeriets genpartpapir. Til skøder, skadesløsbreve, kvitteringer til udslettelse og andre påtegninger m. m. (vedr. fast ejendom).

Fredningsnævnet for Randers amt. F.S.12/1948-22.

Mtr. nr., ejerlav, sogn: 15a Ebdrup by
(i København kvarter) og sogn.
eller (i de sønderjydske lands-
dele) bd. og bl. i ting-
bogen, art. nr., ejerlav,
sogn.

Akt: Skab D nr. 652.
(udfyldes af dommerkontoret)

Købers } bopæl: ----
Kreditors }

Gade og hus nr.:
(hvor sådant findes)

Anmelderens navn og bopæl (kontor):
Fredningsnævnet for Randers amt
ved dommer Fog, Mariager.

Stempelfri.

890 - 26/6 1953.

Stempel: --- kr. -- øre.

Fredningstilbud

Undertegnede gårdejer Jens Kristian Jensen, Ebdrup pr. Kolind
tilbyder herved som ejer af matr. nr. 15a af Ebdrup by, og sogn, at
lade nedennævnte areal af ovennævnte matr. nr. frede.

Arealet beskrives saaledes:

En bræmme, 50 m dyb, regnet fra vejen langs nordre kirkegårdsdige
og beliggende stik nord for nordre kirkegårdsdige, begyndende ved
forlængelsen af vestre kirkegårdsdige og sluttende 90 m længere
mod øst.

Fredningen har følgende omfang:

Arealerne må ikke bebygges eller beplantes med høje træer, midlertidigt eller vedvarende,
ligesom der heller ikke på arealerne må anbringes transformatorstationer, telefon- og telegrafmaster
o. lign., derpå ej opsættes skure, udsalgssteder, isboder, vogne til beboelse eller opbevaring af red-
skaber el. lign. skønhedsforstyrrende genstande.

Jeg forbeholder mig dog ret til

Afskrift.

Justitsministeriets genpartpapir. Til skøder, skadesløsbreve, kvitteringer til udslettelse og andre påtegninger m. m. (vedr. fast ejendom).

Fredningsnævnet for Randers amt. F.S.12/1948-22.

Mtr. nr., ejerlav, sogn: 16a Ebdrup
(i København kvarter)
eller (i de sønderjydske lands- by og sogn.
dele) bd. og bl. i ting-
bogen, art. nr., ejerlav,
sogn.

Akt: Skab C nr. 611.
(udfyldes af dommerkontoret)

Købers } bopæl, ----
Kreditors }

Anmelderens navn og bopæl (kontor);

Fredningsnævnet for Randers amt
ved dommer Fog, Mariager.

Gade og hus nr.;

(hvor sådant findes)

Stempelfri.

Stempel: -- kr. -- øre.

891 - 26/6 1953.

Fredningstilbud

Undertegnede gårdejer Mads Peter Alfred Madsen, Ebdrup,
tilbyder herved som ejer af matr. nr. 16a af Ebdrup by. og sogn, at
lade nedennævnte areal af ovennævnte matr. nr. frede.

Arealet beskrives således:

Den del af matr.nr. 16a, der ligger inden for en afstand
af 40 m fra søndre og østre kirkegårdsdige.

Fredningen har følgende omfang:

Arealet må ikke bebygges eller beplantes med høje træer, midlertidigt eller vedvarende,
ligesom der heller ikke på arealet må anbringes transformatorstationer, telefon- og telegrafmaster
o. lign., derpå ej opsættes skure, udsalgssteder, isboder, vogne til beboelse eller opbevaring af red-
skaber el. lign. skønhedsforstyrrende genstande.

Jeg forbeholder mig dog ret til at lade det eksisterende maskinhus stå,
indtil det må kasseres på grund af ælde.

For fredningen kræver jeg ingen erstatning.

Jeg er indforstået med, at ovenstående fredningstilbud tinglyses på min ejendom matr. nr. 16a af Ebdrup by, og sogn, dog uden udgift for mig.

Påtaleberettiget i henhold til foranstående er fredningsnævnet for Randers amt, og provstiudvalget og menighedsrådet hver for sig.

Ebdrup, den 18 6 19 53.

Mads Peder Alfred Madsen.

Idet fredningsnævnet for Randers amt modtager og godkender foranstående fredningstilbud, bestemmes det, at tilbudet skal lyses som servitut på matr. nr. 16a af Ebdrup by, og sogn, ~~af hvilken~~ ~~XXXXXX~~ ~~XXXXXX~~ ~~XXXXXX~~ ~~XXXXXX~~, hvilket matr. nr. evt. i forbindelse med ~~matr. nr.~~ ~~XXXXXX~~ andre ibd. udgør et landbrug. ~~Det XXXXX af matr. nr. 16a~~ ~~og~~ ~~XXXXXX~~ ~~XXXXXX~~ på vedlagte kort, af hvilket ~~en samlet~~ ~~XXXXXX~~ ~~XXXXXX~~ ~~XXXXXX~~ ~~XXXXXX~~

Fredningsnævnet for Randers amt, den 23 /6 19 53.

Fog.

Indført i dagbogen for retskreds nr. 57 Åbeltoft købstad m.v., den 26. juni 1953.

Lyst. Tingbog Ebdrup blad 15d. Akt, skab U nr. 611.

Til præjudice hæfter pantegæld og servitutter.

Vestergaard.

--

--

--

Afskriftens rigtighed bekræftes.

Fredningsnævnet for
Randers Amt.

7. SEP. 1955

Fog

for Madsen

FREDNINGSNÆVNET >

6/7-53

Afskrift.

Justitsministeriets genpartpapir. Til skøder, skadesløsbreve, kvitteringer til udslettelse og andre påtegninger m. m. (vedr. fast ejendom).

Fredningsnævnet for Randers amt. F.S.12/1948-22.

Mtr. nr., ejerlav, sogn: 26 Ebdrup by

Akt: Skab A nr. 90
(udfyldes af dommerkontoret)

(i København kvarter)
eller (i de sønderjydske lands- og sogn.
dele) bd. og bl. i ting-
bogen, art. nr., ejerlav,
sogn.

Købers }
Kreditors } bopæl: -----

Anmelderens navn og bopæl (kontor):

Gade og hus nr.:
(hvor sådant findes)

Fredningsnævnet for Randers amt ved
dommer Fog, Mariager.

Stempelfri.

Stempel: --- kr. -- øre.

939 - 9/7 1953.

Fredningstilbud

Undertegnede fhv. ringer og graver Rasmus Karl Rasmussen af Ebdrup
tilbyder herved som ejer af matr. nr. 26 af Ebdrup by, og sogn, at
lade nedennævnte areal af ovennævnte matr. nr. frede.

Arealet beskrives saaledes:

Hele matr.nr.26.

Fredningen har følgende omfang:

Arealerne må ikke bebygges eller beplantes med høje træer, midlertidigt eller vedvarende, ligesom der heller ikke på arealerne må anbringes transformatorstationer, telefon- og telegrafmaster o. lign., derpå ej opsættes skure, udsalgssteder, isboder, vogne til beboelse eller opbevaring af redskaber el. lign. skønhedsforstyrrende genstande.

Jeg forbeholder mig dog ret til at lade det eksisterende beboelseshus stå, og senere erstatte af evt. nyt beboelseshus ikke nærmere kirkegården end det nuværende hus.

Såfremt hønsegården flyttes, må den ikke derefter støde op til kirkegårdsdiget.

For fredningen kræver jeg ingen erstatning.

Jeg er indforstået med, at ovenstående fredningstilbud tinglyses på min ejendom matr. nr. 26 af Ebdrup by, og sogn, dog uden udgift for mig.

Påtaleberettiget i henhold til foranstående er fredningsnævnet for Randers amt, og provstiudvalget og menighedsrådet hver for sig.

Ebdrup, den 25/6 1953.

Rasmus Karl Rasmussen.

Idet fredningsnævnet for Randers amt modtager og godkender foranstående fredningstilbud, bestemmes det, at tilbudet skal lyses som servitut på matr. nr. 26 af Ebdrup by, og sogn, af hertugdømmet Skjelskø, hvilket matr. nr. i forbindelse med matr. nr. xxxxxxxxxxxxxxxx udgår som landbrug. Det fredede areal ses indtegnet på vedlagte kort af hertugdømmet Skjelskø henlagt på akten.

Fredningsnævnet for Randers amt, den 6/7 1953.

Fog.

Indført i dagbogen for retskreds nr. 57 Ebeltoft købstad m.v., den 9. juli 1953.

Lyst. Tingbog Ebdrup, akt: Skab A nr. 90.
Der præjudicerer pantegæld.

Vestergaard.


Afskriftens rigtighed bekræftes.

Fredningsnævnet for
Randers Amt. 7. SEP. 1955

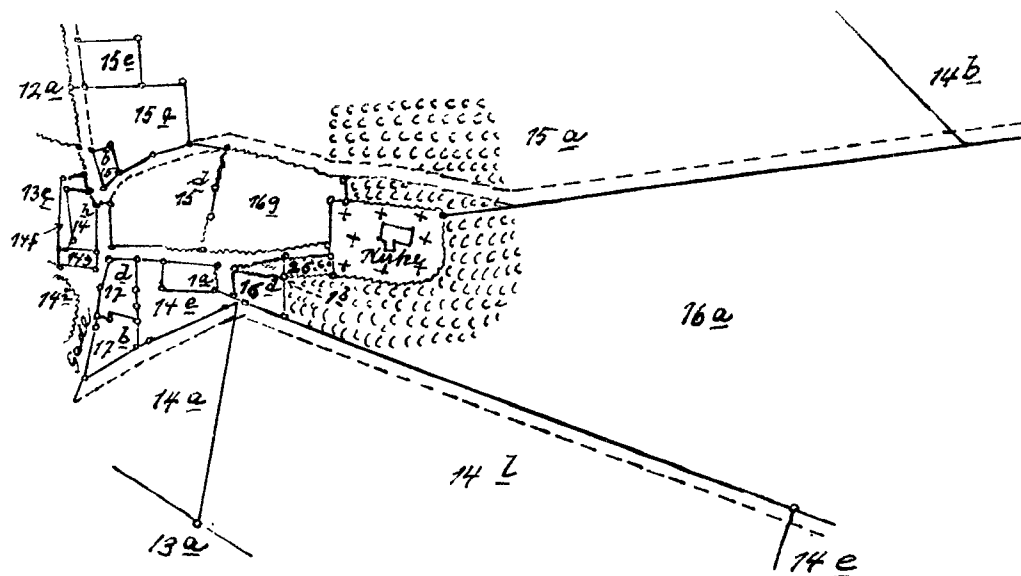
J. J. J.

Fog



 = Fredet areal of matr.
nr. 15a, 16a, 26.

Terræn af
Ebdrup By.
Ebdrup Sogn.
Djurs-Sønder Herred.
Randers Amt.



Maal 1:4000

500 m.

DISPENSATIONER >

Afgørelser – Reg. nr.: 02048.53

Dispensationer i perioden: 09-11-2000

FREDNINGSNÆVNET FOR ÅRHUS AMT

Retten i Randers, Sandgade 12
8900 Randers - tlf. 86 43 70 00

Midtdjurs Kommune
Bugtrupvej 31
8560 Kolind

Modtaget i
Skov- og Naturstyrelsen
10 NOV. 2000

09/11-00

Vedr. j.nr. 124/2000 - tilbygning til graver- og servicebygning ved Ebdrup Kirke -
Deres j.nr. 00-066.

Den 27. oktober 2000 har Århus Amt, Natur og Miljø, fremsendt en fra kommunen modtaget ansøgning om tilladelse til opførelse af en 13 m² stor tilbygning til graver- og servicebygningen ved Ebdrup Kirke.

Tilbygningen udføres ved at bygge yderligere 2 meter på den eksisterende bygning mod øst, således at det samlede areal af bygningen kommer op på 33 m². Tilbygningen udføres i stil med den eksisterende bygning.

Ejendommen er omfattet af kirkeomgivelsesfredning ved Ebdrup Kirke, tinglyst 26. juni 1953.

Fredningsnævnets bemærkninger og afgørelse:

Da der er tale om en mindre tilbygning til en eksisterende redskabsbygning uden at indsynet til kirken påvirkes væsentligt, meddeler Fredningsnævnets formand i medfør af naturbeskyttelseslovens § 50, stk. 1, tilladelse til det ansøgte.

Klagevejledning

Der kan inden 4 uger fra den dag, afgørelsen er meddelt, klages til Naturklagenævnet over afgørelsen.

Klageberettigede er:

Ansøgeren, Kommunalbestyrelsen, Århus Amt, Skov- og Naturstyrelsen, Danmarks Naturfredningsforening samt lokale foreninger og lignende, der har en væsentlig interesse i afgørelsen.

En eventuel klage skal indgives skriftligt til Fredningsnævnet, som derpå vil sørge for sagens videresendelse til Naturklagenævnet.


Tilladelsen må ikke udnyttes, før klagefristen er udløbet. Rettidig klage har opsættende virkning for den påklagede afgørelse, med mindre klagemyndigheden bestemmer andet.

ad 1996-1211/12-0001

AKK 92

Tilladelsen bortfalder, hvis den ikke er udnyttet inden tre år fra i dag, jf. naturbeskyttelseslovens § 66, stk. 2.

Med venlig hilsen


Mogens Beier

Kopi er sendt til:

Ebdrup Kirke v/Knud Jensen, Kraghøjvej 1, 8560 Kolind
Søren Rønde Hansen, Ballevej 25, Skarresø, 8550 Ryomgård
Århus Amt, Natur & Miljø, Lyseng Allé 1, 8270 Højbjerg (j.nr. 8-70-51-8-721-1-00)
Skov- og Naturstyrelsen, Haraldsgade 53, 2100 København Ø
Det centrale Fredningsregister, Haraldsgade 53, 2100 København Ø
Danmarks Naturfredningsforening, Masnedøgade 20, 2100 København Ø
Dansk Ornitologisk Forening i Århus Amt, Sølyst, Gjellerupvej 11, 8220 Brabrand
Det amtsrådsvalgte medlem af Nævnet, Børge Sundahl, Vinkelvej 5, 8870 Langå
Det kommunevalgte medlem af Nævnet, Benny Busk, Bugtrupvej 13, 8560 Kolind