

Afgørelser – Reg. nr.: 02048.18

Fredningen vedrører: Ørum Kirke

Domme

Taksationskommissionen

Naturklagenævnet

Overfredningsnævnet

Fredningsnævnet

**18-06-1953, 01-07-1953,
12-10-1953**

Kendelser

Deklarationer

FREDNINGSNÆVNET>

Matr.nr.: 2a Ørum by og sogn.

Genpart

1969

22. Jun. 1953.
Stempel- og gebyrfri,
lov nr. 140-1937.Anmelder:
Fredningsnævnet for Hjørring
amtsrådsreds.

Fredningsoverenskomst.

Undertegnede

Hellevad-Ørum sogneråd på kommunens vegne

erklærer sig villig til som ejer af matr. nr. 2a af
Ørum by, Ørum sogn at lade et
areal af dette matr. nr. frede for at sikre den fri beliggenhed af
Ørum kirke.

Arealet beskrives således:

En brømme af matr.nr. 2a vest for kirkegården indenfor en
afstand af 30 meter fra denne.

Fredningen har følgende omfang:

Arealet må ikke bebygges eller beplantes med udsigtsødelæg-
gende beplantning, ligesom der heller ikke på arealet må anbringes
transformatorstationer, telefon- og telegrafmaster og lignende,
eller opstilles skure, udsalgssteder, isboder, vogne til bebo-
else eller opbevaring af redskaber eller lignende skæmmende
genstande. Henlæggelse af affald må ikke finde sted. Der må i det
hele ikke foretages ændringer i den nu bestående tilstand, der
kan virke skæmmende eller hindrende for udsigten til eller fra
kirken.

For fredningen kræves ingen erstatning.

Jeg er enig i, at omstående fredningstilbud tinglyses på min fornævnte ejendom, dog uden udgift for mig, og med respekt af nu påhvilende hæftelser og servitutter, hvorom henvises til tingbogen.

Påtaleberettiget er fredningsnævnet for Hjørring amtsråds-kreds og menighedsrådet for **Ørum kirke** hver for sig.

Ørum , den 23/ 2 1953.

HELLEVAD-ØRUM SOGNERAAD

Klokkerholm Telf. 11

Martin Jørgensen.

Idet fredningsnævnet modtager og godkender foranstående fredningstilbud, bestemmes det, at fredningen vil være at tinglyse på matr. nr. **2a** af **Ørum** by, **Ørum** sogn.

Det fredede areal er indtegnet på vedlagte kort, af hvilket en genpart henlægges på akt.

Fredningsnævnet for Hjørring amtsråds-kreds, den **18/ 6 1953**.

Karsten

Indført i Dagbogen for Retskreds Nr. 70, Sæby Købstad m.v.,

den 22. Jun. 1953.

Lyst. Tingbog for Ørum Bd. - Bl. - Akt: Skab M Nr. 332.

Harald Hansen

§ 12 5 kr.

§ 14^I 2 kr.

§ 14^{II} 2 kr.

9 kr.

Matr.nr.: 15h Ørum by og sogn

Genpart

Stempel- og gebyrfri,
lov nr. 140-1937.Anmelder:
Fredningsnævnet for Hjørring
amtsrådsreds.

1970

22. Jun. 1953.

Fredningsoverenskomst.

Undertegnede

Gårdejer Laurits Peter Møller, "Broen", Ørum,

erklærer sig villig til som ejer af matr. nr. **15h** af
Ørum by, **Ørum** sogn at lade et
 areal af dette matr. nr. frede for at sikre den fri beliggenhed af
Ørum kirke.

Arealet beskrives således:

Det sydøstlige hjørne af matr.nr. 15h som vist på vedlagte
 kort.

Fredningen har følgende omfang:

Arealet må ikke bebygges eller beplantes med udsigtsødelæg-
 gende beplantning, ligesom der heller ikke på arealet må anbringes
 transformatorstationer, telefon- og telegrafmaster og lignende,
 eller opstilles skure, udsalgssteder, isboder, vogne til bebo-
 else eller opbevaring af redskaber eller lignende skæmmende
 genstande. Henlæggelse af affald må ikke finde sted. Der må i det
 hele ikke foretages ændringer i den nu bestående tilstand, der
 kan virke skæmmende eller hindrende for udsigten til eller fra
 kirken.

For fredningen kræves ingen erstatning.

Jeg er enig i, at omstående fredningstilbud tinglyses på min fornævnte ejendom, dog uden udgift for mig, og med respekt af nu påhvilende hæftelser og servitutter, hvorom henvises til tingbogen.

Fåtaleberettiget er fredningsnævnet for Hjørring amtsråds-kreds og menighedsrådet for **Ørum kirke** hver for sig.

Ørum , den 8 / 12 19 52.

Laurits P. Melker.

Idet fredningsnævnet modtager og godkender foranstående fredningstilbud, bestemmes det, at fredningen vil være at tinglyse på matr. nr. **15h** af **Ørum** by, **Ørum** sogn.

Det fredede areal er indtegnet på vedlagte kort, af hvilket en genpart henlægges på akt. M 332

Fredningsnævnet for Hjørring amtsråds-kreds, den 18/ 6 19 53.

Karsten.

Indført i Lagbogen for Krets-kreds Nr. 70, Søby Købstad m.v.,
den 22. Jun. 1953.

Lyst. Tingbog for Ørum Bd. - Bl. - Akt: Skab B Nr. 691

Harald Hansen

§ 12: 5 kr.

§ 14^I 2 kr.

§ 14^{II} 2 kr.

Ialt 9 kr.

Matr.nr.: 151 Ørum by og sogn.

Genpart

Stempel- og gebyrfri,
lov nr. 140-1937.Anmelder:
Fredningsnævnet for Hjørring
amtsråds-kreds.

1971

22. Jun. 1953.

Fredningsoverenskomst.

Undertegnede

Peter Møller, Ørum,

erklærer sig villig til som ejer af matr. nr. 151 af
Ørum by, Ørum sogn at lade et
areal af dette matr. nr. frede for at sikre den fri beliggenhed af
Ørum kirke.

Arealet beskrives således:

En bræmme nord for kirkegården på 50 meter.

Fredningen har følgende omfang:

Arealet må ikke bebygges eller beplantes med udsigtsødelæg-
gende beplantning, ligesom der heller ikke på arealet må anbringes
transformatorstationer, telefon- og telegrafmaster og lignende,
eller opstilles skure, udsalgssteder, isboder, vogne til bebo-
else eller opbevaring af redskaber eller lignende skæmmende
genstande. Henlæggelse af affald må ikke finde sted. Der må i det
hele ikke foretages ændringer i den nu bestående tilstand, der
kan virke skæmmende eller hindrende for udsigten til eller fra
kirken.

For fredningen kræves ingen erstatning.

Jeg er enig i, at omstående fredningstilbud tinglyses på min fornævnte ejendom, dog uden udgift for mig, og med respekt af nu påhvilende hæftelser og servitutter, hvorom henvises til tingbogen.

Påtaleberettiget er fredningsnævnet for Hjørring amtsråds-kreds og menighedsrådet for **Ørum Kirke** hver for sig.

Ørum, den 8 / 12 1952.

Laurits L. Møller.

Idet fredningsnævnet modtager og godkender foranstående fredningstilbud, bestemmes det, at fredningen vil være at tinglyse på matr. nr. **151** af **Ørum** by, **Ørum** sogn.

Det fredede areal er indtegnet på vedlagte kort, af hvilket en genpart henlægges på akt. (M 332)

Fredningsnævnet for Hjørring amtsråds-kreds, den 18 / 6 1953.

Karsten.

Indført i Lagbogen for Høstakreds Nr. 70, Søby Købstad osv.

den 29. Jun. 1953.

Lyst. Tingbog for Ørum Bd. - Bl. - Akt: Skab B Nr. 691.

Harald Hansen

§ 12 : 5 kr.

§ 14^I : 2 kr.

§ 14^{II} : 2 kr.

9 kr.

FREDNINGSNÆVNET >

Matr.nr.: 2g Ørum by og sogn.

Genpart

Stempel- og gebyrfri,
lov nr. 140-1937.Anmelder:
Fredningsnævnet for Hjørring
amtsråds-kreds.1239
11.april 1957.**Fredningsoverenskomst.**

Undertegnede

Menighedsrådet for Ørum kirke

erklærer sig villig til som ejer af matr. nr. 2g af
Ørum by ~~by~~, Ørum sogn at lade et
areal af dette matr. nr. frede for at sikre den fri beliggenhed af
Ørum kirke.

Arealet beskrives således:

Fredningen omfatter hele matr.nr. 2g, der er beliggende dels
i det sydvestlige hjørne af kirkegården syd for en strimmel
af skolejorden, matr.nr. 2a Ørum by og sogn, hvilken strimmel
allerede siden 1901 synes at være regnet ~~til~~ for hørende til
kirken, dels syd for det sydvestlige hjørne af kirkegården og
gående ud til vejen, alt som vist på vedlagte rids.
Fredningen har følgende omfang:

Arealet må ikke bebygges eller beplantes med udsigtsødelæg-
gende beplantning, ligesom der heller ikke på arealet må anbringes
transformatorstationer, telefon- og telegrafmaster og lignende,
eller opstilles skure, udsalgssteder, isboder, vogne til bebo-
else eller opbevaring af redskaber eller lignende skæmmende
genstande. Henlæggelse af affald må ikke finde sted. Der må i det
hele ikke foretages ændringer i den nu bestående tilstand, der
kan virke skæmmende eller hindrende for udsigten til eller fra
kirken.

Endvidere fredes på samme måde arealet mellem kirkegårds-
diget og vejen øst for dette og arealet mellem kirkegårdsdiget
og m.n. 15aa Ørum by og sogn, ligeledes som vist på ridset.

For fredningen kræves ingen erstatning.

Jeg er enig i, at omstående fredningstilbud tinglyses på min fornævnte ejendom, dog uden udgift for mig, og med respekt af nu påhvilende hæftelser og servitutter, hvorom henvises til tingbogen.

Påtaleberettiget er fredningsnævnet for Hjørring amtsråds-kreds og menighedsrådet for **Ørum kirke.**
hver for sig.

Ørum, den 28 / 6 1953.

Nelge Nien Jenny Andersen Gur. Jørgensen J. Laurson
Peter Jungersen Ernst Pedersen Peter See Andersen
Martinus Jensen
Lauritz Bach A.F. Christensen Jens Kristensen
Anders Andersen Hans Michaelson.

Idet fredningsnævnet modtager og godkender foranstående fredningstilbud, bestemmes det, at fredningen vil være at tinglyse på matr. nr. **2g** af **Ørum** by, **Ørum** sogn.

Det fredede areal er indtegnet på vedlagte kort, af hvilket en genpart henlægges på akt.

Fredningsnævnet for Hjørring amtsråds-kreds, den 1 / 7 1953.

Harald Hansen.

Indført i dagbogen for Retsskade nr. 70, Aegys Købmand A.V.
den 11. april 1957. Akt 2332
lyst.

Harald Hansen.

Det tiltrædes, at nærværende fredningstilbud tinglyses som servitutstiftende på den del af matr.nr. 2g Ørum by og sogn, der ikke er inddraget under kirkegården, samt arealet mellem kirkegårdsdiget og vejen øst for dette, dog med følgende forbehold:

Så længe administrationen behøver under de kirkelige myndigheder, træffer kirkeministeriet dog uanset nærværende deklaration afgørelse med hensyn til eventuel opførelse af bygninger på arealerne, for så vidt bygningerne skal tjene kirkelige formål. Fredningen bortfalder i det omfang, hvori arealerne måtte blive inddraget under kirkegården.

Kirkeministeriet, den 19. juli 1955.

F.W.V.

E.B.

A. Siersted.

FREDNINGSNÆVNET >

Matr.nr.: 2g Ørum by og sogn.

Stempel- og gebyrfri,
lov nr. 140-1937.Anmelder:
Fredningsnævnet for Hjørring
amtsrådsreds.

3254

14. Okt. 1953.

Fredningsoverenskomst.

Undertegnede

Henning Madsen, Ørum,

erklærer sig villig til som ejer af matr. nr. 2g af
Ørum by, Ørum sogn at lade et
areal af dette matr. nr. frede for at sikre den fri beliggenhed af
Ø r u m kirke.

Arealet beskrives således:

en bræmme af matr.nr. 2g vesten for kirkegården indenfor en
afstand af 20 meter fra denne.

Fredningen har følgende omfang:

Arealet må ikke bebygges eller beplantes med udsigtsødelæg-
gende beplantning, ligesom der heller ikke på arealet må anbringes
transformatorstationer, telefon- og telegrafmaster og lignende,
eller opstilles skure, udsalgssteder, isboder, vogne til bebo-
else eller opbevaring af redskaber eller lignende skæmmende
genstande. Henlæggelse af affald må ikke finde sted. Der må i det
hele ikke foretages ændringer i den nu bestående tilstand, der
kan virke skæmmende eller hindrende for udsigten til eller fra
kirken.

Jeg forbeholder mig ret til at udvide udhuset, beliggende øst
for beboelseshuset, i østlig retning indtil en afstand af 10
meter fra kirkegårdsdiget.

For fredningen kræves ingen erstatning.

Jeg er enig i, at omstående fredningstilbud tinglyses på min fornævnte ejendom, dog uden udgift for mig, og med respekt af nu påhvilende hæftelser og servitutter, hvorom henvises til tingbogen.

Påtaleberettiget er fredningsnævnet for Hjørring amtsråds-kreds og menighedsrådet for **Ørum Kirke** hver for sig.

Ørum , den 1 / 10 19 53.

Henning K. Madsen

Idet fredningsnævnet modtager og godkender foranstående fredningstilbud, bestemmes det, at fredningen vil være at tinglyse på matr. nr. **2e** af **Ørum** by, **Ørum** sogn.

Det fredede areal er indtegnet på vedlagte kort, af hvilket en genpart henlægges på akt.

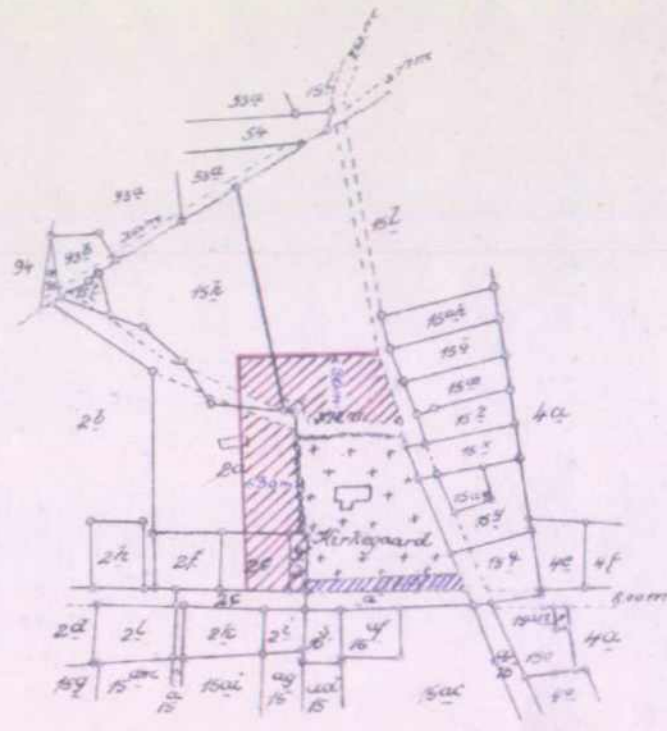
Fredningsnævnet for Hjørring amtsråds-kreds, den 12 / 10 19 53.
Karsten.

Indført i Dagbogen for Retskreds Nr. 70, Søby Købstad m.v.,
den 14. Okt. 1953.

Lyst. Tingbog for Ørum Bd. - Bl. - Akt: Skab H Nr. 175.
Hatald Hansen.

Afgiftsfri i H.t.Lov 140/1937.

§ 14²: 2 kr.



Det med rød skraverede areal,
pålægges servitut og fredning.

Matr. nr. 15aa er blåskraveret
i april 1957.

Ewald Quam
landinspektør.

På dette areal har fredning
ikke kunnet gennemføres.

*Terrain af
Ørum by og sogne.
Dronninglund herred.
Hjorring amt.*

*Udfærdiget i anledning af tinglysning
i februar 1952*

Ewald Quam
landinspektør.

1:4000

At denne kort-gengang er nøjagtig gengang af det originale kort vedrørende ejendommen
matr. nr. 15aa, 15ab, 15ac, 15ad, 15ae, 15af, 15ag, 15ah, 15ai, 15aj, 15ak, 15al, 15am, 15an, 15ao, 15ap, 15aq, 15ar, 15as, 15at, 15au, 15av, 15aw, 15ax, 15ay, 15az, 15ba, 15bb, 15bc, 15bd, 15be, 15bf, 15bg, 15bh, 15bi, 15bj, 15bk, 15bl, 15bm, 15bn, 15bo, 15bp, 15bq, 15br, 15bs, 15bt, 15bu, 15bv, 15bw, 15bx, 15by, 15bz, 15ca, 15cb, 15cc, 15cd, 15ce, 15cf, 15cg, 15ch, 15ci, 15cj, 15ck, 15cl, 15cm, 15cn, 15co, 15cp, 15cq, 15cr, 15cs, 15ct, 15cu, 15cv, 15cw, 15cx, 15cy, 15cz, 15da, 15db, 15dc, 15dd, 15de, 15df, 15dg, 15dh, 15di, 15dj, 15dk, 15dl, 15dm, 15dn, 15do, 15dp, 15dq, 15dr, 15ds, 15dt, 15du, 15dv, 15dw, 15dx, 15dy, 15dz, 15ea, 15eb, 15ec, 15ed, 15ee, 15ef, 15eg, 15eh, 15ei, 15ej, 15ek, 15el, 15em, 15en, 15eo, 15ep, 15eq, 15er, 15es, 15et, 15eu, 15ev, 15ew, 15ex, 15ey, 15ez, 15fa, 15fb, 15fc, 15fd, 15fe, 15ff, 15fg, 15fh, 15fi, 15fj, 15fk, 15fl, 15fm, 15fn, 15fo, 15fp, 15fq, 15fr, 15fs, 15ft, 15fu, 15fv, 15fw, 15fx, 15fy, 15fz, 15ga, 15gb, 15gc, 15gd, 15ge, 15gf, 15gg, 15gh, 15gi, 15gj, 15gk, 15gl, 15gm, 15gn, 15go, 15gp, 15gq, 15gr, 15gs, 15gt, 15gu, 15gv, 15gw, 15gx, 15gy, 15gz, 15ha, 15hb, 15hc, 15hd, 15he, 15hf, 15hg, 15hh, 15hi, 15hj, 15hk, 15hl, 15hm, 15hn, 15ho, 15hp, 15hq, 15hr, 15hs, 15ht, 15hu, 15hv, 15hw, 15hx, 15hy, 15hz, 15ia, 15ib, 15ic, 15id, 15ie, 15if, 15ig, 15ih, 15ii, 15ij, 15ik, 15il, 15im, 15in, 15io, 15ip, 15iq, 15ir, 15is, 15it, 15iu, 15iv, 15iw, 15ix, 15iy, 15iz, 15ja, 15jb, 15jc, 15jd, 15je, 15jf, 15jg, 15jh, 15ji, 15jj, 15jk, 15jl, 15jm, 15jn, 15jo, 15jp, 15jq, 15jr, 15js, 15jt, 15ju, 15jv, 15jw, 15jx, 15jy, 15jz, 15ka, 15kb, 15kc, 15kd, 15ke, 15kf, 15kg, 15kh, 15ki, 15kj, 15kk, 15kl, 15km, 15kn, 15ko, 15kp, 15kq, 15kr, 15ks, 15kt, 15ku, 15kv, 15kw, 15kx, 15ky, 15kz, 15la, 15lb, 15lc, 15ld, 15le, 15lf, 15lg, 15lh, 15li, 15lj, 15lk, 15ll, 15lm, 15ln, 15lo, 15lp, 15lq, 15lr, 15ls, 15lt, 15lu, 15lv, 15lw, 15lx, 15ly, 15lz, 15ma, 15mb, 15mc, 15md, 15me, 15mf, 15mg, 15mh, 15mi, 15mj, 15mk, 15ml, 15mm, 15mn, 15mo, 15mp, 15mq, 15mr, 15ms, 15mt, 15mu, 15mv, 15mw, 15mx, 15my, 15mz, 15na, 15nb, 15nc, 15nd, 15ne, 15nf, 15ng, 15nh, 15ni, 15nj, 15nk, 15nl, 15nm, 15nn, 15no, 15np, 15nq, 15nr, 15ns, 15nt, 15nu, 15nv, 15nw, 15nx, 15ny, 15nz, 15oa, 15ob, 15oc, 15od, 15oe, 15of, 15og, 15oh, 15oi, 15oj, 15ok, 15ol, 15om, 15on, 15oo, 15op, 15oq, 15or, 15os, 15ot, 15ou, 15ov, 15ow, 15ox, 15oy, 15oz, 15pa, 15pb, 15pc, 15pd, 15pe, 15pf, 15pg, 15ph, 15pi, 15pj, 15pk, 15pl, 15pm, 15pn, 15po, 15pp, 15pq, 15pr, 15ps, 15pt, 15pu, 15pv, 15pw, 15px, 15py, 15pz, 15qa, 15qb, 15qc, 15qd, 15qe, 15qf, 15qg, 15qh, 15qi, 15qj, 15qk, 15ql, 15qm, 15qn, 15qo, 15qp, 15qq, 15qr, 15qs, 15qt, 15qu, 15qv, 15qw, 15qx, 15qy, 15qz, 15ra, 15rb, 15rc, 15rd, 15re, 15rf, 15rg, 15rh, 15ri, 15rj, 15rk, 15rl, 15rm, 15rn, 15ro, 15rp, 15rq, 15rr, 15rs, 15rt, 15ru, 15rv, 15rw, 15rx, 15ry, 15rz, 15sa, 15sb, 15sc, 15sd, 15se, 15sf, 15sg, 15sh, 15si, 15sj, 15sk, 15sl, 15sm, 15sn, 15so, 15sp, 15sq, 15sr, 15ss, 15st, 15su, 15sv, 15sw, 15sx, 15sy, 15sz, 15ta, 15tb, 15tc, 15td, 15te, 15tf, 15tg, 15th, 15ti, 15tj, 15tk, 15tl, 15tm, 15tn, 15to, 15tp, 15tq, 15tr, 15ts, 15tt, 15tu, 15tv, 15tw, 15tx, 15ty, 15tz, 15ua, 15ub, 15uc, 15ud, 15ue, 15uf, 15ug, 15uh, 15ui, 15uj, 15uk, 15ul, 15um, 15un, 15uo, 15up, 15uq, 15ur, 15us, 15ut, 15uu, 15uv, 15uw, 15ux, 15uy, 15uz, 15va, 15vb, 15vc, 15vd, 15ve, 15vf, 15vg, 15vh, 15vi, 15vj, 15vk, 15vl, 15vm, 15vn, 15vo, 15vp, 15vq, 15vr, 15vs, 15vt, 15vu, 15vv, 15vw, 15vx, 15vy, 15vz, 15wa, 15wb, 15wc, 15wd, 15we, 15wf, 15wg, 15wh, 15wi, 15wj, 15wk, 15wl, 15wm, 15wn, 15wo, 15wp, 15wq, 15wr, 15ws, 15wt, 15wu, 15wv, 15ww, 15wx, 15wy, 15wz, 15xa, 15xb, 15xc, 15xd, 15xe, 15xf, 15xg, 15xh, 15xi, 15xj, 15xk, 15xl, 15xm, 15xn, 15xo, 15xp, 15xq, 15xr, 15xs, 15xt, 15xu, 15xv, 15xw, 15xx, 15xy, 15xz, 15ya, 15yb, 15yc, 15yd, 15ye, 15yf, 15yg, 15yh, 15yi, 15yj, 15yk, 15yl, 15ym, 15yn, 15yo, 15yp, 15yq, 15yr, 15ys, 15yt, 15yu, 15yv, 15yw, 15yx, 15yy, 15yz, 15za, 15zb, 15zc, 15zd, 15ze, 15zf, 15zg, 15zh, 15zi, 15zj, 15zk, 15zl, 15zm, 15zn, 15zo, 15zp, 15zq, 15zr, 15zs, 15zt, 15zu, 15zv, 15zw, 15zx, 15zy, 15zz

Fr. kværet d. 25. 2. 1952

At denne kort-genpart er nøjagtig genpart af det originale kort vedrørende ejendommen

Justitsministeriets genpart af kalkeret

attesteres hermed

Justitsministeriets genpart af kalkeret

Dronninglund, d. 31' maj 1954
Gustav Barfod, landinspektør

Ørum kirke

med nærmeste omgivelser

beliggende i

Ørum by og sogn


Dronninglund herred


Hjørring amt

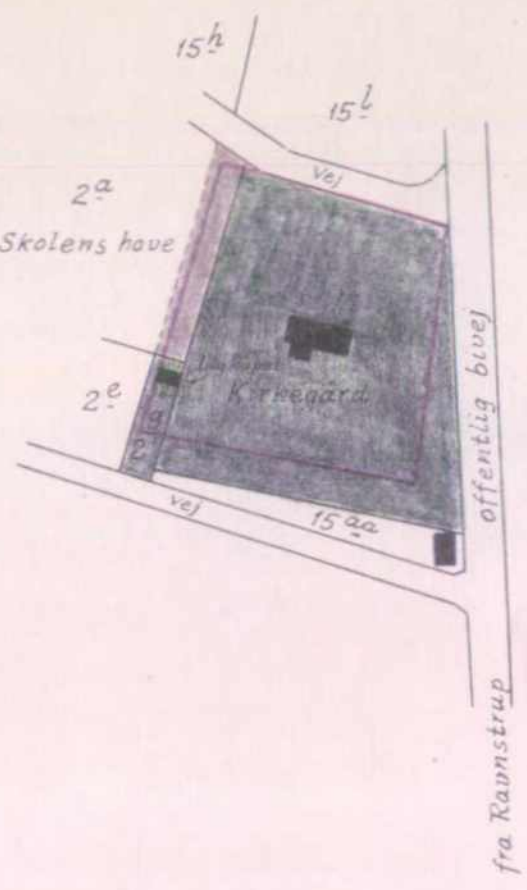
Kortskitse i 1:2000 fremstillet på grundlag af matrikelkort m. m. suppleret med eftersyn i marken

Signaturer:

— Kirkegårdsdige

 Areal, som kirken har adkomst på: matr. nr. 29 og et som „Kirkegård“ matrikuleret areal.

 Areal af skolejorden (matr. nr. 2^a), som kirken har i brug, synes allerede i 1901 at være regnet for hørende til kirken



Nord

DISPENSATIONER >

Afgørelser – Reg. nr.: 02048.18

Dispensationer i perioden: 30-05-19786

FREDNINGSNÆVNET

for

Nordjyllands amts nordlige fredningskreds

Banegårdspladsen 4, 9700 Brønderslev

Telf. 06 - 820388

REG. NR.

Brønderslev, den 30. maj 1986

Fs. 125/86

2078 J c

Miljøministeriet
Fredningsstyrelsen
Amaliegade 13
1256 København K.

Modtaget i fredningsstyrelsen

= 3 JUNI 1986

LVS + REG
18/6-86
P.N.

Til fredningsregisteret
til orientering 18/6-86
P.N.

Nævnet har d.d. tilskrevet hr. arkitekt Øjvind Jørgensen, Kirkepladsen 4, 9900 Frederikshavn, således:

Ved skrivelse af 23. april 1986 har De ansøgt om tilladelse til skelforandring samt opførelse af servicebygning ved Ørum kirke, Dronninglund kommune.

Bygningen agtes opført inden for kirkefredet areal.

Da bygningen ikke ses at vil ændre udsigten til eller fra Ørum kirke i negativ retning, og da et skæmmende træskur på kirkegården fjernes, kan fredningsnævnet godkende opførelse af servicebygning, jfr. de fremsendte tegninger m.m.

Fredningsnævnet kan endvidere godkende den ansøgte skelforandring.

Afgørelsen kan efter naturfredningslovens § 58 indbringes for overfredningsnævnet, Amaliegade 7, 1256 København K. af bl. a. ansøgeren og forskellige myndigheder.

Klagefristen er 4 uger fra modtagelsen af denne meddelelse.

Tilladelsen kan ikke udnyttes før udløbet af klagefristen.

Såfremt en klage er indgivet, må nævnets tilladelse ikke udnyttes, førend sagen er færdigbehandlet af overfredningsnævnet.

Godkendelsen bortfalder, hvis den ikke udnyttes inden 5 år fra dato.

Genpart af denne skrivelse er sendt til Amtsfredningskontoret, j. nr. 8-70-52-1/4-2-86, Amtsarkitektkontoret, Danmarks Naturfredningsforening, Fredningsstyrelsen, Dronninglund kommune, Ørum Menighedsråd v/fru Elna Carstens.

Miljøministeriet
J. nr. E. 142-3

Bil.

P. n. v.
P. Holm-Christiansen