

Afgørelser – Reg. nr.: 02048.11

Fredningen vedrører: Gammelstrup Kirke

Domme

Taksationskommissionen

Naturklagenævnet

Overfredningsnævnet

Fredningsnævnet

18-06-1953

Kendelser

Deklarationer

FREDNINGSNÆVNET>

Justitsministeriets genpartpapir. Til skøder, skadesløsbreve, kvitteringer til udslettelse og andre påtegninger m. m. (vedr. fast ejendom).

Mtr. nr., ejerlav, sogn:
(i København kvarter)
eller (i de sønderjydske landsdele) bd. og bl. i tingbogen, art. nr., ejerlav, sogn.

ca nfl. Gammelstrup

Akt: Skab nr.
(udfyldes af dommerkontoret)

Købers } bopæl:
Kreditors }

Gade og hus nr.:
(hvor sådant findes)

Anmelderens navn og bopæl (kontor):
Fredningsnævnet for
Viborg amtsrådsreds.

Stempel- og gebyrfri i
h. t. lov 140/37.

Stempel: kr. øre.

Deklaration.

Undertegnede, der er ejer af matr. nr. ca

af Gammelstrup by og sogn,
erklærer herved, at jeg af hensyn til Gammelstrup kirkes frie beliggenhed overfor fredningsnævnet for Viborg amtsrådsreds er indgået på, at der på den nedenfor nærmere beskrevne del af min ejendom ikke må ske nogen bebyggelse, varigt eller midlertidigt, eller foretages nogen beplantning eller andet, der nu ~~kan~~ eller senere kan virke skæmmende eller hæmmende for udsigten til eller fra kirken eller kirkegården.

Den del af min ejendom, som den fornævnte bestemmelse angår, begrænses mod syd af af kirkegårdsdiget og ~~isvrigt af~~ og matrikelskellet, mod vest af en linie, der nord nord forlanger det vestlige skel af 7a, mod nord af matrikelskellet og mod øst af matrikelskellet og den vestlige af de to byveje mod nordøst

således, som det fremgår af det deklARATIONEN vedhæftede kort.

Påtaleberettiget med hensyn til den pålagte bestemmelse, der kan tinglyses på min ejendom, er fredningsnævnet for Viborg amtsrådsreds samt menighedsrådet for Gammelstrup sogn.

For fredningen kræver jeg ingen erstatning.

Gammelstrup, den 12. juli 1952.
Agner O. Anderson.

Til vitterlighed:

C. Poserup Jakob Kristensen.

Fredningsnævnet for Viborg amtsrådsreds modtager foranstående fredningstilbud, der vil være at tinglyse på den forannævnte ejendom.

FREDNINGSNÆVNET FOR VIBORG AMTSRÅDSKREDS.

Viborg, den 19. juni 1953.

Otto Kierboe. V. Rasmussen. C. Hendorff, sognevalgt medlem.

Indført i dagbogen for retskreds nr. 78, Viborg købstad m.v.,
den 19. sep. 1953.

Lyst.

Holm.

Genpartens rigtighed bekræftes.

~~Fredningsnævnet for Viborg amtsrådsreds~~, den 16. januar 1956.

A.

M.

Justitsministeriets genpartpapir. Til skøder, skadesløsbreve, kvitteringer til udslettelse og andre påtegninger m. m. (vedr. fast ejendom).

Mtr. nr., ejerlav, sogn:
(i København kvarter)
eller (i de sønderjydske lands-
dele) bd. og bl. i ting-
bogen, art. nr., ejerlav,
sogn.

7a, 6d Gammelstrup by
og sogn.

Akt: Skab nr.
(udfyldes af dommerkontoret)

Købers }
Kreditors } bopæl:

Anmelderens navn og bopæl (kontor):

Fredningsnævnet for
Viborg amtsrådsreds.

Gade og hus nr.:
(hvor sådant findes)

Stempel- og gebyrfri i
h. t. lov 140/37.

Stempel: kr. øre.

Deklaration.

Undertegnede, der er ejer af matr. nr. 7a

af Gammelstrup by og sogn,
erklærer herved, at jeg af hensyn til Gammelstrup kirkes frie beliggenhed overfor fredningsnævnet for Viborg amtsrådsreds er indgået på, at der på den nedenfor nærmere beskrevne del af min ejendom ikke må ske nogen bebyggelse, varigt eller midlertidigt, eller foretages nogen beplantning eller andet, der nu kan eller senere kan virke skæmmende eller hæmmende for udsigten til eller fra kirken eller kirkegården.

Den del af min ejendom, som den fornævnte bestemmelse angår, ~~begrænses med af kirkegårdsdiget og iøvrigt af~~

er dels den del af m.nr. 7a, der ligger syd for kirken og mod vest begrænses af en linie fra det nordvestre hjørne af kirkegården over det sydvestre hjørne af samme til landevejen, og iøvrigt af matrikelskellet, dels den del, der ligger øst for kirken og som mod nordøst begrænses af en linie fra det nordøstre hjørne af kirkegården til et punkt på landevejen 45 m fra det sydøstre hjørne af kirkegården. På den øvrige del af 7a syd og vest for kirken, må bebyggelse finde sted, dog ikke nærmere vejen end 15 m.

De fredede arealer

~~således, som det fremgår af det deklARATIONEN vedhæftede kort.~~

Påtaleberettiget med hensyn til den pålagte bestemmelse, der kan tinglyses på min ejendom, er fredningsnævnet for Viborg amtsrådsreds samt menighedsrådet for Gammelstrup sogn.

For fredningen kræver jeg ingen erstatning.

Gammelstrup

, den 12. juli

1957

Jakob Kristensen.

Til vitterlighed:

C. Eoserup Agner Ø. Andersen.

Fredningsnævnet for Viborg amtsrådskreds modtager foranstående fredningstilbud, der vil være at tinglyse på den forannævnte ejendom.

FREDNINGSNÆVNET FOR VIBORG AMTSRÅDSKREDS.

Viborg, den 18. juni 1953.

Otto Kierboe. V. Rasmussen. C. Nondorf, sognevalgt medlem.

Indført i dagbogen for retskreds nr. 78, Viborg købstad m.v.,
den 19. sep. 1953.

Lyst.

Holm.

Genpartens rigtighed bekræftes.

~~Fredningsnævnet for~~

Amtsrådskreds

, den 16. januar 1956.

M. W. W.

Justitsministeriets genpartkalkuleret. Til

indl.


Denne kort-genpart er nøjagtig genpart af det originale kort vedrørende ejendommen

attesteres herved.

10/10/52
10/10/52

1952

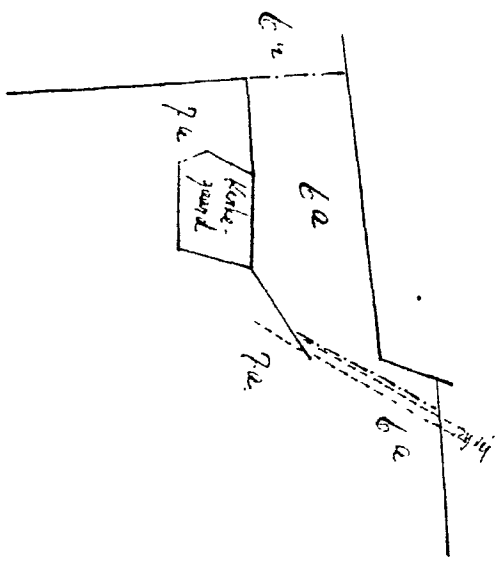
fr. Nielsen, Kert



102200 af
1952 med. borte 10/10
1952 med. borte 10/10

102200 af med. borte 10/10

10/10/52



Denne kort-genpart er nøjagtig genpart af det originale kort, vedfærende vederlykken

Justitsministeriets genpartkalkuleret. T


nr 7a, Gaarvej, By og Bygd
Andersgaard, d. 14 juli

attesteres hermed.

19 52

Nr. 1

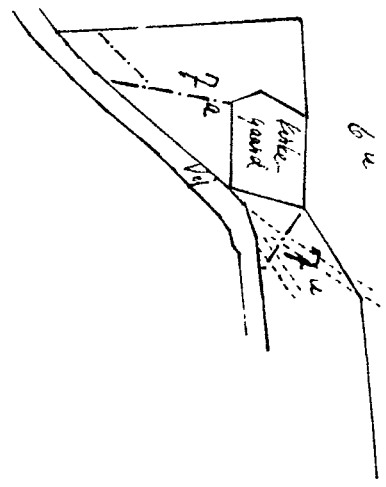
to Bøllehus



Kopier kopi af matrikelkortet

Aug 1957

T. 1222 af
i den vestlige By
Gaarvej By og Bygd



REG. NR. 2000