

Afgørelser – Reg. nr.: 02048.09

Fredningen vedrører: Feldingbjerg Kirke

Domme

Taksationskommissionen

Naturklagenævnet

Overfredningsnævnet

Fredningsnævnet

18-06-1953

Kendelser

Deklarationer

FREDNINGSNÆVNET >

Justitsministeriets genpartpapir. Til skøder, skadesløsbreve, kvitteringer til udslettelse og andre påtegninger m. m. (vedr. fast ejendom).

Mtr. nr., ejerlav, sogn:
(i København kvarter)
eller (i de sonderjydske lands-
dele) bd. og bl. i ting-
bogen, art. nr., ejerlav,
sogn.

Akt: Skab nr.
(udfyldes af dommerkontoret)

2f, 2g Nr. Feldingbjerg,
Feldingbjerg sogn. Købers } bopæl:
Kreditors }

Gade og hus nr.:
(hvor sådant findes)

Anmelderens navn og bopæl (kontor):
Fredningsnævnet for
Viborg amtsrådskreds.

Stempel- og gebyrfri i
h. t. lov 140/37.

Stempel: kr. øre.

Deklaration.

Undertegnede, der er ejer af matr. nr. 2f og 2g

af **Nørre Feldingbjerg** by **Feldingbjerg** sogn,
erklærer herved, at jeg af hensyn til **Feldingbjerg** kirkes frie beliggenhed overfor
fredningsnævnet for Viborg amtsrådskreds er indgået på, at der på den nedenfor nærmere beskrevne
del af min ejendom ikke må ske nogen ^{nybygning} bebyggelse, varigt eller midlertidigt, eller foretages nogen be-
plantning eller andet, der nu ~~kan~~ eller senere kan virke skæmmende eller hæmmende for udsigten til
eller fra kirken eller kirkegården.

Den del af min ejendom, som den fornævnte bestemmelse angår, ~~begrænses med~~ er dels
af kirkegårdsdiget og iøvrigt af et areal af 2f, der ligger mellem det
søndre kirkegårdsdige og en linie 30 m syd for diget parallel med
dette, dels den del af 2g, der ligger mellem skellet mod 2a og 2f
samt det østre kirkegårdsdige, og endeligt den del af 2g, der
ligger syd for en linie parallel med det nordre skel af 2v og 50m
nord for dette

således, som det fremgår af det deklARATIONEN vedhæftede kort.

Påtaleberettiget med hensyn til den pålagte bestemmelse, der kan tinglyses på min ejendom,
er fredningsnævnet for Viborg amtsrådskreds samt menighedsrådet for

For fredningen kræver jeg ingen erstatning.

Feldingbjerg sogn.

Feldingbjerg , den 10. juli

1952 ✓

Josef Andersen.

Til vitterlighed:

Fredningsnævnet for Viborg amtsrådsreds modtager foranstående fredningstilbud, der vil være at tinglyse på den forannævnte ejendom.

FREDNINGSNÆVNET FOR VIBORG AMTSRÅDSKREDS.

Viborg, den 18. juni 1952

Otto Kierhoe. V. Rasmussen. C. Nondorf, sognevalgt medlem.
Indført i dagbogen for retskreds nr. 78, Viborg købstad m.v.,
den 19. sep. 1953.

Lyst.

H o l m.

Genpartens rigtighed bekræftes.

Fredningsnævnet for Viborg
Amtsrådskreds

, den 16. januar 1956.

PHW

Justitsministeriets genpartpapir. Til skøder, skadesløsbreve, kvitteringer til udslettelse og andre påtegninger m. m. (vedr. fast ejendom).

Mtr. nr., ejerlav, sogn:

(i København kvarter)
eller (i de sønderjydske lands-
dele) bd. og bl. i ting-
bogen, art. nr., ejerlav,
sogn.

2v, 3f Nr. Fellingbjerg,

Fellingbjerg sogn

Købers

Kreditors

bopæl:

Akt: Skab nr.

(udfyldes af dommerkontoret)

Gade og hus nr.:

(hvor sådant findes)

Stempel- og gebyrfri i

h. t. lov 140/37.

Anmelderens navn og bopæl (kontor):

Fredningsnævnet for
Viborg amtsrådskreds.

Stempel: kr. øre.

Deklaration.

Undertegnede, ~~der er ejer af matr. nr.~~ Fellingbjerg menighedsråd på
Fellingbjerg kirkes vegne som ejer af matr. nr. 2v, 3f
af Nr. Fellingbjerg by Fellingbjerg sogn,
erklærer herved, at ~~jeg~~^{vi} af hensyn til Fellingbjerg kirkes frie beliggenhed overfor
fredningsnævnet for Viborg amtsrådskreds er indgået på, at der på den nedenfor nærmere beskrevne
del af min ejendom ikke må ske nogen bebyggelse, varigt eller midlertidigt, eller foretages nogen be-
plantning eller andet, der nu ~~kan~~ eller senere kan virke skæmmende eller hæmmende for udsigten til
eller fra kirken eller kirkegården.

Den del af min ejendom, som den fornævnte bestemmelse angår, ~~begrænses mod~~
~~af kirkegårdsdiget og iøvrigt af~~ er hele matr. nr. 2v og hele matr. nr. 3f.

~~således, som det fremgår af det deklARATIONEN vedhæftede kort.~~

Påtaleberettiget med hensyn til den pålagte bestemmelse, der kan tinglyses på min ejendom, ~~men~~
er fredningsnævnet for Viborg amtsrådskreds samt menighedsrådet for provstindvalget for
For fredningen kræves jeg ingen erstatning. Fjends herred.

Fellingbjerg

, den 24.8.

1952.

Fellingbjerg menighedsråd:

C. Poserup, S. Kristiansen, Peter Nielsen, M. Nygård,

Marinus Laustsen, Laurits Laurson, Hansine Sørensen,

M. Adelgård.

Til vitterlighed:

Fredningsnævnet for Viborg amtsrådsreds modtager foranstående fredningstilbud, der vil være at tinglyse på den forannævnte ejendom.

FREDNINGSNÆVNET FOR VIBORG AMTSRÅDSKREDS.

Viborg, den 18. juni 1952.

Otto Kjørboe. V. Rasmussen. C. Nonjorf, sognevalgt medlem.

Det tiltrædes, at nærværende fredningstilbud tinglyses som servitutstiftende på matr.nr. 2v og 3f Nr. Feldingbjerg by, Feldingbjerg sogn.

KIRKEMINISTERIET, den 3. okt. 1952.

P.M.V.

E.F.

Aug. Roesen

fm.

Indført i dagbogen for retskreds nr. 78, Viborg købstad m.v.,
den 19. sep. 1953.

Lyst.

Holm.

Genpartens rigtighed bekræftes.

Frederiksborg Amt, den 16. januar 1956.

Mudde

Justitsministeriets genpartpapir. Til skøder, skadesløsbreve, kvitteringer til udslettelse og andre påtegninger m. m. (vedr. fast ejendom).

Mtr. nr., ejerlav, sogn:

(i København kvarter)
eller (i de sønderjydske landsdele) bd. og bl. i tingbogen, art. nr., ejerlav, sogn.

3a, 3d Nr. Felding-

bjerg by, Felding-

Købers

Kreditors

} bopæl:

Akt: Skab nr.

(udfyldes af dommerkontoret)

Anmelderens navn og bopæl (kontor):

Fredningsnævnet for
Viborg amtsrådsreds.

Gade og hus nr.:

(hvor sådant findes)

Stempel- og gebyrfri i
h. t. lov 140/37.

Stempel: kr. øre.

Deklaration.

Undertegnede, der er ejer af matr. nr. 3a og 3d

af Nørre Feldingbjerg by Feldingbjerg sogn,
erklærer herved, at jeg af hensyn til Feldingbjerg kirkes frie beliggenhed overfor fredningsnævnet for Viborg amtsrådsreds er indgået på, at der på den nedenfor nærmere beskrevne del af min ejendom ikke må ske nogen bebyggelse, varigt eller midlertidigt, eller foretages nogen beplantning eller andet, der nu ~~kan~~ eller senere kan virke skæmmende eller hæmmende for udsigten til eller fra kirken eller kirkegården.

Den del af min ejendom, som den fornævnte bestemmelse angår, begrænses mod af kirkegårdsdiget og iøvrigt af er den del af 3d, der ligger mellem det søndre kirkegårdsdige og en linie 30 m fra diget parallel med dette samt den del af 3a, der mod nord begrænses af en linie, der fra et punkt på det østlige skel nordfor kirkegården, 60 m nordfor skellet imod denne går mod nordvest, og mod vest af en linie, der fra et punkt på bivejen mod nordvest går mod syd 70 m fra det vestligste skel af kirkegården, parallel med dette til matrikelskellet og mod nord i samme retning til den rammer det fornævnte nordlige skel, medens arealet iøvrigt begrænses af matrikelskellet, alt

således, som det fremgår af det deklARATIONEN vedhæftede kort.

Påtaleberettiget med hensyn til den pålagte bestemmelse, der kan tinglyses på min ejendom, er fredningsnævnet for Viborg amtsrådsreds samt menighedsrådet for

For fredningen kræver jeg ingen erstatning.

Feldingbjerg sogn.

Feldingbjerg

, den 24.8.

1952

Peder Nielsen.

Til vitterlighed:

C. Boserup, Josef Andersen.

Fredningsnævnet for Viborg amtsrådsreds modtager foranstående fredningstilbud, der vil være at tinglyse på den forannævnte ejendom.

FREDNINGSNÆVNET FOR VIBORG AMTSRÅDSREDS.

Viborg, den 18. juni 1953.

Otto Kjørboe. V. Rasmussen. C. Nondorf, soghevalgt medlem.

Indført i dagbogen for retskreds nr. 78 Viborg købstad m.v.,
den 19. sep. 1953.

Lyst.

Holm.


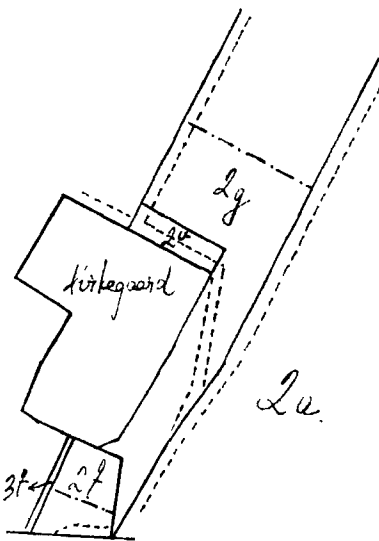
Genpartens rigtighed bekræftes.

Fredningsnævnet for Viborg
Amtsrådsreds

, den 16. januar 1956.

M. W.

Justitsministeriets genpartikalkarterred. Til K



Terræn af
 Nørre Feldingbjerg by
 Feldingbjerg by

Højtegns af madikelkarter

August 1957

Denne kort-geometri er udarbejdet af det originale kort vedrørende den nævnte område
 af 2. og 3. klasse i den tidligere 1:25000 skælemappe af 1957.
 J. Nielsen, København
 11 juni 1957

enne kort-genpart er nøjagtig genpart af det originale kort vedhørende ^{er del af} ejendommen

Justitsministeriets genpartkalkulerlærred. Til

nr. 3a, 3d, Hvide Høvedsvej, Høvedsvej by, attesteres herved,

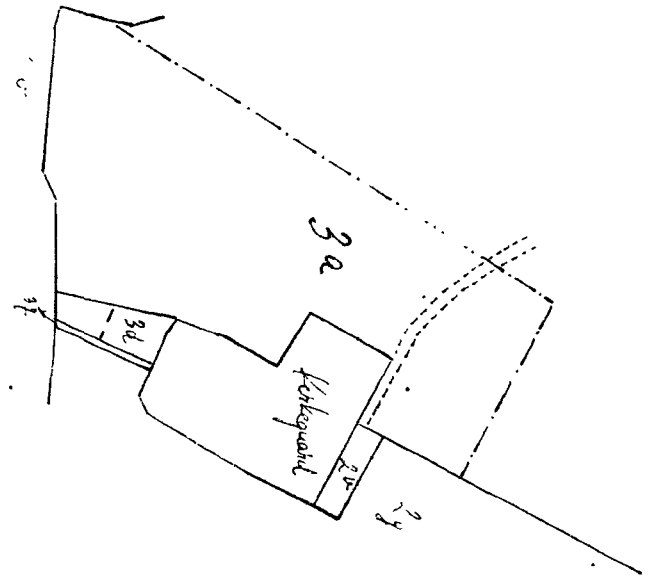
udarbejdet for
g. Umebyvej d. 5. januar 1952

Navn: J. Nielsen, Peter

Tegning af
Hvide - Høvedsvej by
Høvedsvej by

Kopier kopier af indskudt

August 1951



ALU. III.

DISPENSATIONER >

Afgørelser – Reg. nr.: 02048.09

Dispensationer i perioden: 13-04-1994 - 05-05-1994

Udskrift
af
forhandlingsprotokollen for fredningsnævnet
for Viborg amt.

Den 13. april 1994 holdt fredningsnævnet for Viborg amt møde på nedennævnte ejendom.

Mødt var formanden, dommer Knud S. Lund, Thisted, og medlemmerne, amtsrådsvalgt medlem Aage Koch-Jensen, Tindbæk, og det kommunalvalgte medlem Knud Jørgen Sørensen, Sparkær.

Der foretoges:

Sag nr. VaF 9/94

Oplysning fra Naturforvaltningskontoret om gyllebeholder opført på matr. nr. 2a og 2ø Feldingbjerg by, Feldingbjerg, tilsyneladende opført indover Exner-fredningen omkring Feldingbjerg kirke.

Der fremlagdes:

1. Skrivelse af 25. marts 1994 fra Viborg amt, Miljø og Teknik, Naturforvaltningskontoret, med bilag.

For Viborg amt, Naturforvaltningskontoret, mødte Michael Dickenson.

For Fjends kommune, Teknisk forvaltning, mødte Bo Hansen.

For menighedsrådet mødte menighedsrådsformand Gustav Sigh og kirkeværge Erna Pedersen.

For provstiudvalget mødte provst Boye Bruun.

Ejeren Michael Danielsen var mødt sammen med ægtefællen Solvej

ad
1211/13-0001

44

SH

Danielsen.

Ejeren oplyste, at han ikke vidste at gyllebeholderen delvist er opført på Exner-fredet område. Da han købte ejendommen fortalte advokaten ham alene, at det var parkeringspladsen, der var fredet.

Bo Hansen beklagede, at kommunen ikke var opmærksom på, ved byggesagens behandling, at området er omfattet af en fredning.

Provst Boye Bruun indstillede, at der gives efterfølgende dispensation, idet ejeren var i god tro.

Der foretoges besigtigelse.

Formanden oplyste, at Viborg Stiftsøvrighed er indkaldt til mødet. Stiftsøvrigheden har meddelt, at kirkegårdskonsulenten foretager selvstændig besigtigelse, hvorefter der fremkommer en indstilling.

Sagen udsat for afgørelse efter indstillingens modtagelse.

Knud S. Lund,
formand.

Knud S. Lund
J. S.

21. APR. 1904

21. APR. 1904

O. Jensen

5 MAJ 1994

Udskrift
af
forhandlingsprotokollen for fredningsnævnet
for Viborg amt.

Den 5. maj 1994 holdt fredningsnævnet for Viborg amt møde på dommerkontoret i Thisted.

Mødt var formanden, dommer Knud S. Lund, Thisted.

Der foretoges:

Sag nr. VaF 9/94 - fortsat.

Sag om gyllebeholder på matr. nr. 2a og 2ø Feldingbjerg by, Feldingbjerg, opført indover Exner-fredningen omkring Feldingbjerg kirke.

Der fremlagdes:

2. Påtegningsskrivelse af 21. april 1994 fra Viborg Stiftsøvrighed, med bilag.

Det fremgår af bilag 2, at øvrigheden ikke vil modsætte sig en eventuel tilladelse til opretholdelse af gyllebeholderen.

Fredningsnævnet meddelte efter omstændighederne ènstemmigt tilladelse i henhold til naturbeskyttelseslovens § 50, stk. 1, til bibeholdelse af den opførte gyllebeholder.

Afgørelsen kan efter naturbeskyttelseslovens kapitel 12 indbringes for Naturklagenævnet af blandt andet den, der har begæret fredningsnævnets afgørelse, og forskellige myndigheder.

Klage indgives skriftligt til Fredningsnævnet for Viborg amt, Ny-

Miljøministeriet
Skov- og Naturstyrelsen

J.nr. SN 1211/13-0001

Akt. nr. 45

Øst.

gade 6, 7900 Nykøbing Mors, der sørger for videresendelse af klagen til Naturklagenævnet.

Klagefristen er 4 uger fra den dag, afgørelsen er meddelt den pågældende klageberettigede.

En tilladelse må ikke udnyttes før udløbet af klagefristen. Er klage iværksat, må tilladelsen ikke udnyttes, medmindre den opretholdes af Naturklagenævnet.

Sagen sluttet.

Mødet hævet.

Knud S. Lund,
formand.



Udskriftens rigtighed bekræftes.
Fredningsnævnet for Viborg amt, den

5 MAJ 1994

