

Afgørelser – Reg. nr.: 02045.03

Fredningen vedrører: Hviding Kirke

Domme

Taksationskommissionen

Naturklagenævnet

Overfredningsnævnet

Fredningsnævnet

**01-06-1953, 03-06-1953,
10-06-1953, 27-06-1953,**

Kendelser

Deklarationer

FREDNINGSNÆVNET >

Hviding bd. II bl. 30,
art. nr. 51, 234 og 241
Hviding ejerlav og
sogn.

Anmelder: NATURFREDNINGSNÆVNET FOR
TØNDER AMTSRAADSKREDS

Fredningsservitut.

Stempel- og gebyrfri
lov nr. 140/1937.

For at sikre den frie beliggenhed af **Hviding sogne-**
kirke og for at kirkens og kirkegårdens omgivelser altid kan
fremtræde så værdigt som muligt og efter forhandlinger med de
kirkelige myndigheder og naturfredningsnævnet for Tønder amts-
rådsreds erklærer undertegnede **landmand Mads Thomsen Hein,**
Hviding,

som ejer af ejendommen art. nr. 51 **Hviding ejerlav,**

mig herved villig til at lade et areal af denne ejendom frede.

Arealet betegnes således:

Parcel 462/256 bl. 17, parcel 18 blad 17 og parcel 297/206 bl. 16.
Parcellerne fredes i det område, der ligger indenfor 200 meter
fra kirkegården parcel 461/259.

Fredningen har følgende indhold:

De maa ejheller
Arealerne må ikke bebygges ~~eller~~ beplantes således, at ud-
sigten til kirken ødelægges midlertidigt eller vedvarende. Der
må ikke på arealerne opsættes skure, udsalgssteder, boder, vogne
til beboelse eller opbevaring af redskaber eller lignende. Ej-
heller må der på arealet opsættes toiletter, hønsehuse, pelsdyr-
farme, hundegårde eller lignende, sprøjtehuse, benzinstandere,
transformatorstationer eller master til elektriske ledninger.

For fredningen ydes ingen erstatning.

Fra fredningen undtages en 10 meter bred bræmme langs nord-
siden af parcel 463/256 bl.17 - af parcel 462/256.

Bestaaende bygninger paa parcel 463/256 maa udvides mod syd
og vest ind over parcel 462/256.

Fredningen tiltrædes af Tønder amts fredningsnævn, og grund-
ejereren tillader, at fredningsservituten uden udgift for ham
tinglyses på den fornævnte ejendom som vedrørende de foran an-
givne parceller og med oprykkende prioritet næst tidligere og
samtidig hermed tinglyste hæftelser og byrder, hvorom henvises
til ejendommens blad i tingbogen.

Påtaleberettiget efter denne servitut er naturfrednings-
nævnet for Tønder amtsrådskreds og menighedsrådet for **Hviding**
sogn, hver for sig.

Hviding, den 20. sept. 1952.

sign. Mads Th. Hein

Foranstaaende fredningsservitut tiltrædes.

, den 1. juni 1953.



Tinglysningspåtegning af 13/6 1953.

Afskriftens rigtighed bekræftes.

den 26/6 1953.

Hviding bd. II bl. 25,
art. nr. 2 og 21a
Hviding ejerlav og
sogn.

Anmelder: NATURFREDNINGSNÆVNET FOR
TØNDER AMTSRAADSKREDS

Fredningsservitut.

Stempel- og gebyrfri
lov nr. 140/1937.

For at sikre den frie beliggenhed af **Hviding sogne-**
kirke og for at kirkens og kirkegårdens omgivelser altid kan
fremtræde så værdigt som muligt og efter forhandlinger med de
kirkelige myndigheder og naturfredningsnævnet for Tønder amts-
rådsreds erklærer undertegnede **gdr. Laurids Andersen,**
Hviding,

som ejer af ejendommen art. nr. 2 **Hviding ejerlav,**

mig herved villig til at lade et areal af denne ejendom frede.
Arealet betegnes således:

Parcel 453/257 bl. 17.

**Fredningen omfatter den del af parcellen, der ligger indenfor
en afstand af 200 meter fra kirkegården parcel 461/259.**

Fredningen har følgende indhold:

De maa **ejheller**
Arealerne må ikke bebygges, ~~ikke~~ beplantes således, at ud-
sigten til kirken ødelægges midlertidigt eller vedvarende. Der
må ikke på arealerne opsættes skure, udsalgssteder, boder, vogne
til beboelse eller opbevaring af redskaber eller lignende. Ej-
heller må der på arealet opsættes toiletter, hønsehuse, pelsdyr-
farme, hundegårde eller lignende, sprøjtehuse, benzinstandere,
transformatorstationer eller master til elektriske ledninger.

For fredningen ydes ingen erstatning.

Fredningen tiltrædes af Tønder amts fredningsnævn, og grundejeren tillader, at fredningsservituten uden udgift for ham tinglyses på den fornævnte ejendom som vedrørende de foran angivne parceller og med oprykkende prioritet næst tidligere og samtidig hermed tinglyste hæftelser og byrder, hvorom henvises til ejendommens blad i tingbogen.

Påtaleberettiget efter denne servitut er naturfredningsnævnet for Tønder amtsrådsreds og menighedsrådet for **Hviding sogn,** hver for sig.

Hviding, den 20' sept. 1952.

sign. Laurids Andersen.

Foranstaaende fredningsservitut tiltrædes.

Naturfredningsnævnet

for

Tønder amt

, den 1' juni 1953.

**sign. Engelstoft.
fmd.**

Tinglysningspåtegning af 13/6 1953.

Naturfredningsnævnet Afskriftens rigtighed bekræftes,
for den 26/6 1953.
Tønder amt.

FREDNINGSNÆVNET>

Hviding bd. X bl. 174,
art. nr. 32 Hviding
ejerlav og sogn.

Anmelder: NATURFREDNINGSNÆVNET FOR
TØNDER AMTSRAADSKREDS

Fredningsservitut.

Stempel- og gebyrfri
lov nr. 140/1937.

For at sikre den frie beliggenhed af **Hviding sogne-**
kirke og for at kirkens og kirkegårdens omgivelser altid kan
fremtræde så værdigt som muligt og efter forhandlinger med de
kirkelige myndigheder og naturfredningsnævnet for Tønder amts-
råds-kreds erklærer undertegnede **landmand Karl Kristian Petersen,**
Rahede,

som ejer af ejendommen art. nr. 32 Hviding ejerlav,

mig herved villig til at lade et areal af denne ejendom frede.

Arealet betegnes således:

Parcel 200 bl. 16 - art. 32.

**Fredningen omfatter den del af arealerne, der ligger inden-
for en afstand af 200 meter fra kirkegården parcel 461/259.**

Fredningen har følgende indhold:

De maa ej heller

arealerne må ikke bebygges. ~~eller~~ beplantes således, at ud-
sigten til kirken ødelægges midlertidigt eller vedvarende. Der
må ikke på arealerne opsættes skure, udsalgssteder, boder, vogne
til beboelse eller opbevaring af redskaber eller lignende. Ej-
heller må der på arealet opsættes toiletter, hønsehuse, pelsdyr-
farme, hundegårde eller lignende, sprøjtehuse, benzinstandere,
transformatorstationer eller master til elektriske ledninger.

For fredningen ydes ingen erstatning.

Fredningen tiltrædes af Tønder amts fredningsnævn, og grundejeren tillader, at fredningsservituten uden udgift for ham tinglyses på den fornævnte ejendom som vedrørende de foran angivne parceller og med oprykkende prioritet næst tidligere og samtidig hermed tinglyste hæftelser og byrder, hvorom henvises til ejendommens blad i tingbogen,

Påtaleberettiget efter denne servitut er naturfredningsnævnet for Tønder amtsrådsreds og menighedsrådet for **Hviding sogn,** hver for sig.

Hviding, den 20. september 1952.

sign. Karl Kr. Petersen.

Foranstaaende fredningsservitut tiltrædes.

Naturfredningsnævnet , den 3. juni 1953.
for

Tønder amt. **sign. Angelstoft.**
fmd.

Tinglysningspåtegning af 13/6 1953.

Naturfredningsnævnet
for
Tønder amt.

Afskriftens rigtighed bekræftes.
den 26/6 1953.

FREDNINGSNÆVNET>

Hviding ls. I bl. 39.
 art. nr. 5 og 382
 Hviding ejerlav og sogn.

Anmelder:

NATURFREDNINGSNÆVNET FOR
 TØNDER AMTSRAADSKREDS

Fredningsservitut.

Stempel- og gebyrfri
 lov nr. 140/1937.

For at sikre den frie beliggenhed af ~~hviding sogns-~~
 kirke og for at kirkens og kirkegårdens omgivelser altid kan
 fremtræde så værdigt som muligt og efter forhandlinger med de
 kirkelige myndigheder og naturfredningsnævnet for Tønder amts-
 rådskreds erklærer undertegnede ~~led. Kresten Nygaard, smedese,~~

som ejer af ejendommen art. nr. 5 Hviding ejerlav,

mig herved villig til at lade et areal af denne ejendom frede.

Arealet betegnes således:

Parcel 315/203 bl. 16.

Det fredede område omfatter den del af parcel en, der ligger
 indenfor en afstand af 200 meter fra Lirkogården parcel
 461/279 bl. 16.

Fredningen har følgende indhold: De som ejheller

Arealerne må ikke bebygges eller beplantes således, at ud-
 sigten til kirken ødelægges midlertidigt eller vedvarende. Der
 må ikke på arealerne opsættes skure, udsalgssteder, boder, vogne
 til beboelse eller opbevaring af redskaber eller lignende. Ej-
 heller må der på arealet opsættes toiletter, hønsehuse, pelsdyr-
 farme, hundegårde eller lignende, sprøjtehuse, benzinstandere,
 transformatorstationer eller master til elektriske ledninger.

For fredningen ydes ingen erstatning.

Fredningen tiltrædes af Tønder amts fredningsnævn, og grundejeren tillader, at fredningsservituten uden udgift for ham tinglyses på den fornævnte ejendom som vedrørende de foran angivne parceller og med oprykkende prioritet næst tidligere og samtidig hermed tinglyste hæftelser og byrder, hvorom henvises til ejendommens blad i tingbogen.

Påtaleberettiget efter denne servitut er naturfredningsnævnet for Tønder amtsråds-kreds og menighedsrådet for **Hviding sogn**,
hver for sig.

Hviding, den 10^{de} maj 1953.


sign. Kristen Nygaard.

Foranstaaende fredningsservitut tiltrædes.

Naturfredningsnævnet , den 10^{de} juni 1953.
for
Tønder amt. **sign. Angulstoft.**
fmi.

Tinglysningsprotokol af 15/6 1953.

Afskriftens rigtighed bekræftes.
den 26/6 1953.



Hviding bd. I bl. 36,
art. nr. 20 og 133
Hviding ejerlav og sogn.

Anmelder: NATURFREDNINGSNÆVNET FOR
TØNDER AMTSRAADSKREDS

Fredningsservitut.

Stempel- og gebyrfri
lov nr. 140/1937.

For at sikre den frie beliggenhed af **Hviding sogne-**
kirke og for at kirkens og kirkegårdens omgivelser altid kan
fremtræde så værdigt som muligt og efter forhandlinger med de
kirkelige myndigheder og naturfredningsnævnet for Tønder amts-
rådsreds erklærer undertegnede **frk. Betty Maria Schack og**
frk. Signe Kjestine Schack, Bøhede,

som ejer af ejendommen art. nr. 20 Hviding ejerlav,

mig herved villig til at lade et areal af denne ejendom frede.
Arealet betegnes således:

Parcel 298/206 bl. 16 og parcel 261 bl. 17.

**Det fredede område omfatter den del af parcellerne, der ligger
indenfor en afstand af 200 meter fra Kirk Kirkegården parcel
461/259.**

Fredningen har følgende indhold:

De maa ej heller
Arealerne må ikke bebygges ~~eller~~ beplantes således, at ud-
sigten til kirken ødelægges midlertidigt eller vedvarende. Der
må ikke på arealerne opsættes skure, udsalgssteder, boder, vogne
til beboelse eller opbevaring af redskaber eller lignende. Ej-
heller må der på arealet opsættes toiletter, hønsehuse, pelsdyr-
farme, hundegårde eller lignende, sprøjtehuse, benzinstandere,
transformatorstationer eller master til elektriske ledninger.

For fredningen ydes ingen erstatning.

Fredningen tiltrædes af Tønder amts fredningsnævn, og grund-ejeren tillader, at fredningsservituten uden udgift for ham tinglyses på den fornævnte ejendom som vedrørende de foran an-givne parceller og med oprykkende prioritet næst tidligere og samtidig hermed tinglyste hæftelser og byrder, hvorom henvises til ejendommens blad i tingbogen,

Påtaleberettiget efter denne servitut er naturfrednings-nævnet for Tønder amtsrådsreds og menighedsrådet for **Hviding sogn,** hver for sig.

Hviding, den 18'maj 1953.

sign. Betty Schack

sign. Signe Schack.

Foranstaaende fredningsservitut tiltrædes.

Naturfredningsnævnet
for

Tønder amt.

, den 10'juni 1953.

**sign. Engelstoft.
fmd.**

Tinglysningsdato: den 12' juni 1953.

Naturfredningsnævnet
for
Tønder amt.

Revisionsstiftens stiftelseskommission.
den 26/6 1953.

Hviding bd. III bl. 7,
art. nr. 36 og 347
Hviding ejerlav og sogn.

Anmelder: NATURFREDNINGSNÆVNET FOR
TØNDER AMTSRAADSKREDS

Fredningsservitut.

Stempel- og gebyrfri
lov nr. 140/1937.

For at sikre den frie beliggenhed af **Hviding sogne-**
kirke og for at kirkens og kirkegårdens omgivelser altid kan
fremtræde så værdigt som muligt og efter forhandlinger med de
kirkelige myndigheder og naturfredningsnævnet for Tønder amts-
rådsreds erklærer undertegnede **grev. Johan Christian Hansen,**
Hviding,

som ejer af ejendommen art. nr. **36 af Hviding ejerlav,**

mig herved villig til at lade et areal af denne ejendom frede.
Arealet betegnes således:

Parcel 260 bl. 17, parcel 14, 15, 16 og 17 bl. 17.

**Fredningen omfatter den del af parcellerne, der ligger indenfor
en afstand af 200 meter fra kirkegården parcel 461/259 bl. 17.**

Fredningen har følgende indhold:

De maa ej heller

arealerne må ikke bebygges. ~~eller~~ beplantes således, at ud-
sigten til kirken ødelægges midlertidigt eller vedvarende. Der
må ikke på arealerne opsættes skure, udsalgssteder, boder, vogne
til beboelse eller opbevaring af redskaber eller lignende. Ej-
heller må der på arealet opsættes toiletter, hønsehuse, pelsdyr-
farme, hundegårde eller lignende, sprøjtehuse, benzinstandere,
transformatorstationer eller master til elektriske ledninger.

For fredningen ydes ingen erstatning.

Fredningen tiltrædes af Tønder amts fredningsnævn, og grundejeren tillader, at fredningsservituten uden udgift for ham tinglyses på den fornævnte ejendom som vedrørende de foran angivne parceller og med oprykkende prioritet næst tidligere og samtidig hermed tinglyste hæftelser og byrder, hvorom henvises til ejendommens blad i tingbogen,

Påtaleberettiget efter denne servitut er naturfredningsnævnet for Tønder amtsrådsreds og menighedsrådet for **Hviding** sogn, hver for sig.

Hviding, den 18^{de} maj 1953.

sign. Christian Hansen.

Foranstaaende fredningsservitut tiltrædes.

Naturfredningsnævnet , den 10^{de} juni 1953.
for
Tønder amt. **sign. Angelstoft.**
fmd.

Tinglysningspåtegning af 13/6 1953.

.....
med skriftens rigtighed bekræftes.
den 26/6 1953.

FREDNINGSNÆVNET>

Hviding bd. I bl. 6,
art. nr. 11, 584, 599 og
634 Hviding ejerlav
og sogn.

Anmelder: NATURFREDNINGSNÆVNET FOR
TØNDER AMTSRAADSKREDS

Fredningsservitut.

Stempel- og gebyrfri
lov nr. 140/1937.

For at sikre den frie beliggenhed af **Hviding sogne-**
kirke og for at kirkens og kirkegårdens omgivelser altid kan
fremtræde så værdigt som muligt og efter forhandlinger med de
kirkelige myndigheder og naturfredningsnævnet for Tønder amts-
rådsreds erklærer undertegnede **landmand Broder Petersen,**
Rashede,

som ejer af ejendommen art. nr. 11 Hviding ejerlav.

mig herved villig til at lade et areal af denne ejendom frede.
Arealet betegnes således:

Parcel 201 bl. 16 og parcel 202 bl. 16.

**Fredningen omfatter den del af arealerne, der ligger indenfor
en afstand af 200 meter fra kirkegården parcel 461/259.**

Fredningen har følgende indhold:

De maa ~~ej heller~~ **ej heller**
Arealerne må ikke bebygges, ~~eller~~ beplantes således, at ud-
sigten til kirken ødelægges midlertidigt eller vedvarende. Der
må ikke på arealerne opsættes skure, udsalgssteder, boder, vogne
til beboelse eller opbevaring af redskaber eller lignende. Ej-
heller må der på arealet opsættes toiletter, hønsehuse, pelsdyr-
farme, hundegårde eller lignende, sprøjtehuse, benzinstandere,
transformatorstationer eller master til elektriske ledninger.

For fredningen ydes ingen erstatning.

Fredningen tiltrædes af Tønder amts fredningsnævn, og grundejeren tillader, at fredningsservituten uden udgift for ham tinglyses på den fornævnte ejendom som vedrørende de foran angivne parceller og med oprykkende prioritet næst tidligere og samtidig hermed tinglyste hæftelser og byrder, hvorom henvises til ejendommens blad i tingbogen,

Påtaleberettiget efter denne servitut er naturfredningsnævnet for Tønder amtsrådsreds og menighedsrådet for **Hviding sogn**,
hver for sig.

Rashede, den 24' juni 1953.

sign. Broder Petersen.

Foranstaaende fredningsservitut tiltrædes.

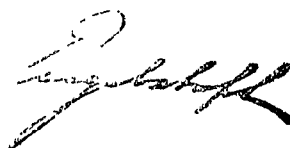
Naturfredningsnævnet
for
Tønder amt.

, den 27' juni 1953.

**sign. Engelstoft.
fmd.**

Tinglysningspåtegning af 29/6 1953.

Afskriftens rigtighed bekræftes,
den 16/7 1953.



FREDNINGSNÆVNET >

Hviding bd. IV bl. 4, art. nr.
101 Hviding ejerlav og sogne

NATURFREDNINGSNÆVNET FOR
TØNDER AMTSRAADSKREDS

Fredningsservitut.

Stempel- og gebyrfri
lov nr. 140/1937.

For at sikre den frie beliggenhed af **Hviding sogne-**
kirke og for at kirkens og kirkegårdens omgivelser altid kan
fremtræde så værdigt som muligt og efter forhandlinger med de
kirkelige myndigheder og naturfredningsnævnet for Tønder amts-
rådsreds erklærer undertegnede **Hviding sogne menighedsråds**
led Hviding kirkes vegne,

som ejer af ejendommen art. nr. **101 Hviding,**

mig herved villig til at lade et areal af denne ejendom frede.

Arealet betegnes således:

areal 497/297 bl. 17 - markvej, areal 694 m² beliggende øst
for Hviding kirke.

Fredningen har følgende indhold: **De menigheds**

Arealerne må ikke bebygges eller beplantes således, at ud-
sigten til kirken ødelægges midlertidigt eller vedvarende. Der
må ikke på arealerne opsættes skure, udsalgssteder, boder, vogne
til beboelse eller opbevaring af redskaber eller lignende. Ej-
heller må der på arealet opsættes toiletter, hønsehuse, pelsdyr-
farme, hundegårde eller lignende, sprøjtehuse, benzinstandere,
transformatorstationer eller master til elektriske ledninger.

For fredningen ydes ingen erstatning.

Fredningen tiltrædes af Tønder amts fredningsnævn, og grundejeren tillader, at fredningsservituten uden udgift for ham tinglyses på den fornævnte ejendom som vedrørende de foran angivne parceller og med oprykkende prioritet næst tidligere og samtidig hermed tinglyste hæftelser og byrder, hvorom henvises til ejendommens blad i tingbogen, **so, at det er en betingelse, at Kirkeministeriet godkender servituten.**

Påtaleberettiget efter denne servitut er naturfredningsnævnet for Tønder amtsrådsreds og menighedsrådet for **Hviding sogn** hver for sig.

Hviding, den 10. maj 1953.

sign. Torben F. Jørgensen, Carl Hestrup, Ketty Schmidt,
Magnus Held, A. B. Müller,
Søren Mølleisen havn, Minna Rasmussen.

At sønlige medlemmer af Hviding menighedsråd har underkrevet ovenstående fredningsservitut erklæres herved.

Hviding, den 10. maj 1953.

sign. Torben F. Jørgensen,
formand.

Ovenstående fredningsservitut tiltrædes.

for Tønder amt, den 31. august 1953.
r. M. V.
sign. Angeltoft.
fn.

Det tiltrædes, at nærværende fredningstilbud tinglyses som servitutstiftende på art.nr. 101 Hviding sogn som vedrørende parcel 457/257 bl. 17, dog med følgende ændring:

Foruden naturfredningsnævnet for Tønder amtssogn og Hviding sogns menighedsråd har ogsaa provstivalget for Tårninglehn prøvet at protestere.


Kirkeministeriet, den 12. november 1953.

r. M. V.
A. B.
sign. Aug. Roesen
fn.

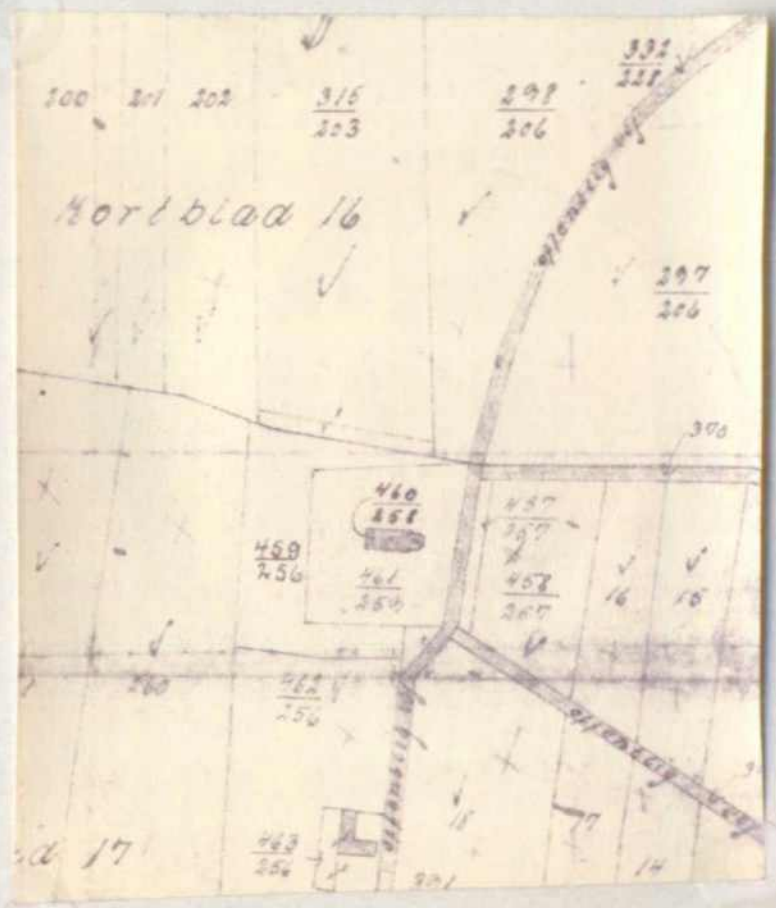
Tinglysningspåtegning af 26/11 1953.

Afskriftens rigtighed bekræftes.

den 12/12 1953.



NORD



HVIDINGE
 kv. 16 og 17.