

Afgørelser – Reg. nr.: 02044.04

Fredningen vedrører: Vestermarie Kirke

Domme

Taksationskommissionen

Naturklagenævnet

Overfredningsnævnet

Fredningsnævnet

23-05-1953, 01-12-1955

Kendelser

Deklarationer

FREDNINGSNÆVNET >

Matr.nr. 82a, b, c, e Anmelder:
og 82 bb, Fredningsnævnet

Fredningsoverenskomst

Stempel- og gebyrfri
lov nr. 140-1937.

Undertegnede gårdejer Gustav Cordua, Vestermarie

erklærer sig villig til, som ejer af matr.nr. 82a af
Vestermarie sogn, at lade et areal
af dette matr.nr. frøde, for at sikre den fri beliggenhed af
Vestermarie kirke.

Arealet beskrives således:

En 30 m bred bræmme omkring kirkegården *mod syd og øst.*

Fredningen har følgende omfang:

Arealerne maa ikke bebygges eller beplantes med udsigtsødelæggende beplantning, ligesom der heller ikke på arealerne må anbringes transformatorstationer, telefon- og telegrafmaster og lignende eller opsættes skure, udsalgssteder, vogne til beboelse eller opbevaring af redskaber, anbringes møddinger, affaldsdynger eller lignende skønhedsforstyrrende genstande. Der må i det hele ikke foretages ændringer i den nu bestående tilstand, der kan virke skæmmende eller hindrende for udsigten til eller fra kirken.

For fredningen kræves ingen erstatning.

Jeg er enig i, at ovenstående fredningstilbud tinglyses på min fornævnte ejendom, dog uden udgift for mig.

Påtaleberettiget er fredningsnævnet for Bornholms amtsrådskreds og menighedsrådet for Vestermarie sogn.

Vestermarie, den 19/5. 1952

J. Andersen

Idet fredningsnævnet modtager og godkender foranstående fredningstilbud, bestemmes det, at fredningen vil være at lyse på matr.nr. 82a af Vestermarie sogn.

~~Det fredede areal er indtegnet på vedlagte kort, af hvilket en genpart bedes henlagt på akten.~~ Med hensyn til hæftelser og servitutter henvises til ejendommens blad i tingbogen.

Fredningsnævnet for Bornholms Amtsrådskreds,

den 23/5 1953

Stassing

Indført i Dagbogen for Retskreds
Nr. 25 Rønne Købstad m. v. der
25 APR. 1953

Bekræftelse

af Genpart:

*2 - Bro
1 - Skab - Or*

Lyst

Tingbog: Bd.

V. II Bl. 757.

Akt: Skab

Nr. 331.

J. Andersen

J. Andersen

A F S E R I F T.

Matr. nr. 82a, b, c, e og Anmelder: Fredningsvænnet
82 bb, Vestermarie sogn Fredningsoverenskomst.

Stempel- gebyrfri

lov nr. 140-1937.

Undertegnede gårdejer Gustav Cordua, Vestermarie erklærer sig villig til, som ejer af matr. nr. 82a af Vestermarie sogn, at lade et areal af dette matr. nr. frede, for at sikre den fri beliggenhed af Vestermarie kirke.

Aralet beskrives således:

En 30 m bred bræmme omkring kirkegården nord, syd og øst.

Fredningen har følgende omfang:

Arealerne må ikke bebygges eller beplantes med udsigtsædeliggende beplantning, ligesom der heller ikke på arealerne må anbringes transformatorstationer, telefon- og telegrafræster og lignende eller opættes skure, udsalgssteder, vogne til beboelse eller opbevaring af redskaber, anbringes møddinger, affaldedynger eller lignende skønhedsforstyrrende genstande. Der må i det hele ikke foretages ændringer i den nu bestående tilstand, der kan virke skæmmende eller hindrende for udsigten til eller fra kirken.

For fredningen kræves ingen erstatning.

Jeg er enig i, at ovenstående fredningstilbud tinglyses på min forment ejendom, dog uden udgift for mig.

Påtaleberettiget er fredningsnavnet for Bornholms amtsrådskreds og menighedsrådet for Vestermarie sogn.

Vestermarie, den 19/5 1952.

G. Cordua

Idet fredningsnavnet modtager og godkender foranstående fredningstilbud, bestemmes det, at fredningen vil være at lyse på matr. nr. 82a af Vestermarie sogn. Med hensyn til hæftelser og servitutter henvises til ejendommens blad i tingbogen.

Fredningsnævnet for Bornholms Amtsrådskreds,

den 23/5 1953.

S. Hassing

Indført i dagbogen for retskreds nr. 25 Rønne købstad m.v., den
25. april 1953. Lyst. Tingbog: Bd. Vm II Bl. 756 Akt: Skab A nr. 331

F. Asmund

/ S. Fossum Poulsen

bekræftelse af genpart

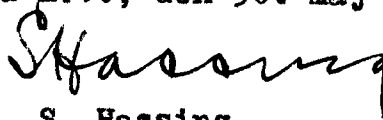
f.

2 kr - øre

to kr.

Afskriftens rigtighed bekræftes.

Dommeren i Neksø købstad m.v., den 30. maj 1961.



S. Hassing

FREDNINGSNÆVNET >

N. H. H.

Matr.nr. 87x

Anmelder:

Vestermarie sogn.

Fredningsnævnet.

Fredningsoverenskomst

Stempel- og gebyrfri
lov nr. 140-1937.

Undertegnede menighedsråd for Vestermarie sogn

erklærer sig villig til, som ejer af matr.nr. 87x af
Vestermariesogn, at lade et areal
af dette matr.nr. frede, for at sikre den fri beliggenhed af
Vestermarie kirke.

Arealet beskrives således:

Hele arealet af matr. nr. 87x.

Fredningen har følgende omfang:

Arealerne maa ikke bebygges eller beplantes med udsigtsødelæggende be-
plantning, ligesom der heller ikke på arealerne må anbringes transformator-
stationer, telefon- og telegrafmaster og lignende eller opsættes skure, udsalg-
steder, vogne til beboelse eller opbevaring af redskaber, anbringes møddinger,
affaldsdynger eller lignende skønhedsforstyrrende genstande. Der må i det
hele ikke foretages ændringer i den nu bestående tilstand, der kan virke
skæmmende eller hindrende for udsigten til eller fra kirken.

Endvidere forpligter menighedsrådet sig til i samme omfang
at frede kirkens arealer omkring kirkegården.

*Arealet, 87x omfatter kirkegården, den afholdningsplads
for Vestermarie kirkegården, med den påvirkede
kommer i sigte med det angivne areal.*

Før fredningen kræves ingen erstatning.

Vi Jøger enig i, at ovenstående fredningstilbud tinglyses på min fornævnte
ejendom, dog uden udgift for mig menighedsrådet.

Påtaleberettiget er fredningsnævnet for Bornholms amtsrådskreds og menighedsrådet for Vestermarie sogn.
 / Det bekræftes af formanden, at undersriverne udgør det samlede menighedsråd.

Vestermarie, den 48/10 - 1952.

Handwritten signatures and notes:
 Mr. Markus
 Hans Egebo
 Mrs. Mette Hansen
 at skæftes at ~~underskrive~~
 med den tillige af sognet, og
 kind som har været på ~~med~~ af ~~med~~ ~~med~~

Idet fredningsnævnet modtager og godkender foranstående fredningstilbud, bestemmes det, at fredningen vil være at lyse på matr.nr. 87x af Vestermarie sogn.

Det ~~frednings~~ ~~areal~~ ~~er~~ ~~indtaget~~ ~~på~~ ~~med~~ ~~højre~~ ~~kort~~, ~~af~~ ~~hvilket~~ ~~er~~ ~~en~~ ~~genpart~~ ~~bedes~~ ~~herlagt~~ ~~på~~ ~~akten~~. Kort i akt: skab A 331

Fredningsnævnet for Bornholms Amtsrådskreds,

den 1/12 1956
M. N. N. N.

Det tiltrædes, at nærværende fredningstilbud tinglyses som servitutstiftende på matr.nr. 87x af Vestermarie Sogn, dog med følgende forbehold:
 Så længe arealet administreres af de kirkelige myndigheder, træffer kirkeministeriet dog uanset nærværende deklaration afgørelse med hensyn til eventuel opførelse af bygninger på arealet, for så vidt disse skal tjene kirkelige formål.
 Fredningsdeklarationen bortfalder i det omfang, de af deklarationen omfattede arealer inddrages under kirkegården.

Kirkeministeriet, den 31. maj 1956.
 P.M.V.
 E.B.

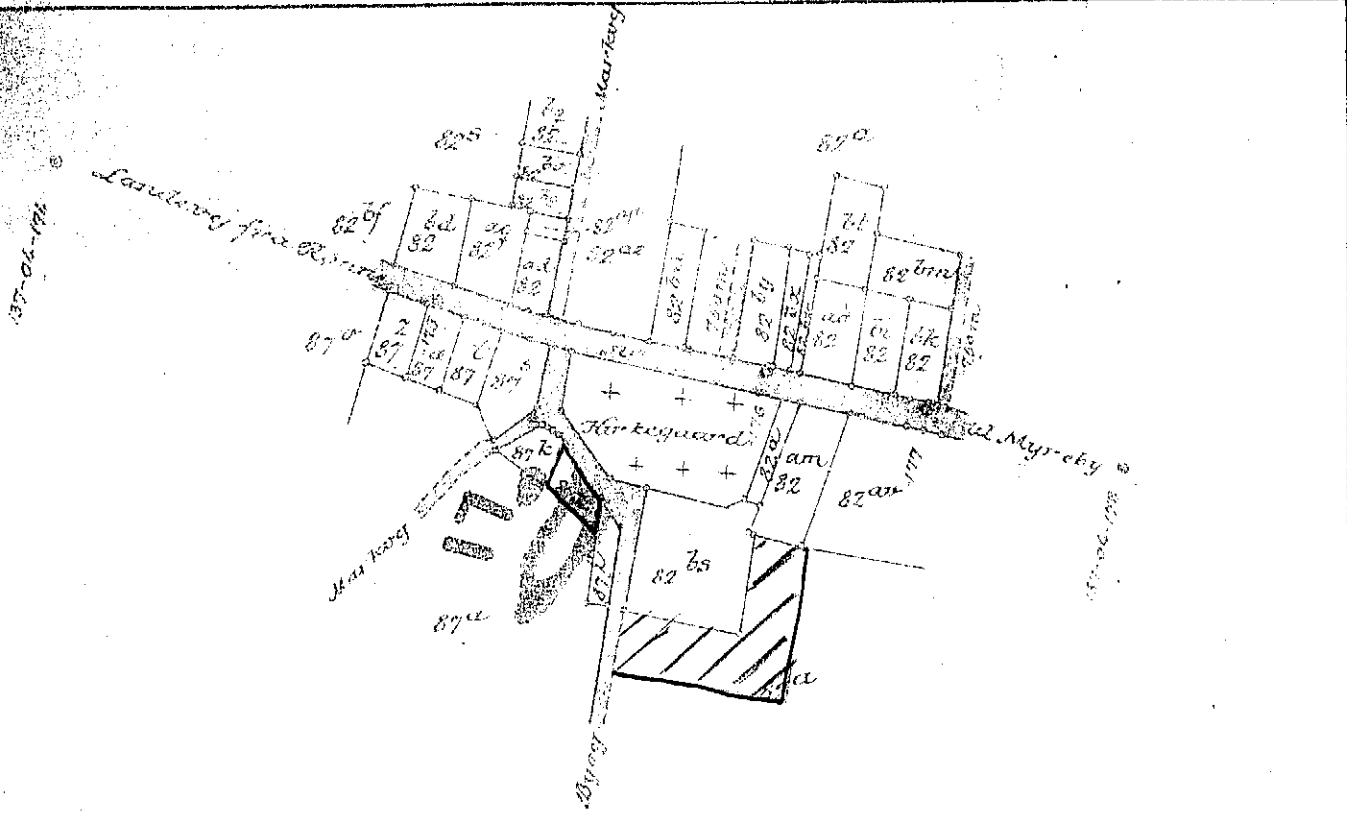


Handwritten signature:
 P. M. V.

§	Kr.	Indført i dagbogen for retten
§	"	
§14 ¹	"	i Rønne den 28. 01. 61
§14 ²	" 3	Lyst.
Ialt	Kr. 3.-	Tingbogs Bd. III Bl.
Kroner		AmbSkrabs 7 Nr. 397.

Handwritten signature:
 P. M. V.

Handwritten mark:
 1073



Terræn af
 Vestermarken Sogn
 Vester Flæsked
 Bornholms Amt.

Rigtig kopi af matrikelkortet.

Direktoratet for Matrikelvæsenet i August 1951.

Thorvald
 Jensen

Måleforhold 1:4000

500m

A F S K R I F T

Matr. nr. 87x Vestermarie sogn. Anmelder:

Fredningsnævnet.

Fredningsoverenskomst

Stempel- og gebyrfri

lov nr. 140-1937.

Undertegnede menighedsråd for Vestermarie sogn erklærer sig villig til, som ejer af matr. nr. 87x af Vestermarie sogn, at lade et areal af dette matr. nr. frede, for at sikre den fri beliggenhed af Vestermarie kirke.

Arealet beskrives således:

e/
Hic arealet af matr. nr. 87x.

Fredningen har følgende omfang:

Arealerne må ikke bebygges eller beplantes med udsigtsædeliggende beplantning, ligesom der heller ikke på arealerne må anbringes transformatorstationer, telefon- og telegrafmaster og lignende eller opsettes skure, udsalgssteder, vogne til beboelse eller opbevaring af redskaber, anbringes møddinger, affaldsdynger eller lignende skønhedsforstyrrende genstande. Der må i det hele ikke foretages ændringer i den nu bestående tilstand, der kan virke skæmmende eller hindrende for udsigten til eller fra kirken.

Endvidere forpligter menighedsrådet sig til i samme omfang at frede kirkens arealer omkring kirlegården.

Arealet 87x må dog benyttes som affaldsplads for Vestermarie kirkegård, indtil overfladen kommer i højde med det omgivende terræn.

For fredningen kræves ingen erstatning.

Vi er enige i, at ovenst ende fredningstilbud tinglyses på fornavnte ejendom, dog uden udgift for menighedsrådet.

Påtaleberettiget er fredningsnævnet for Bornholms amterådskreds og menighedsrådet for Vestermarie sogn.

Det bekræftes af formanden, at underskriverne udgør det samlede menighedsråd.

Vestermarie, den 28/10 1952.

S. Chr. Marker A. Møller Jens Hjorth A. Lund Ove Kjeller Hansen
formand

Dagny Krag Laura Dan Sørensen.

Det bekræftes at underskriverne udgør det samlede menighedsråd med undtagelse af sognepresten, pastor Lund, som har sygeorlov fra embedet i Vestermarie for tiden.

Vestermarie menighedsråd 14/11 1952.

A. Møller formand

Idet fredningsnævnet modtager og godkender foranstående fredningstilbud, bestemmes det, at fredningen vil være at lyse på matr. nr. 87x af Vestermarie sogn. Kort i akt: skab A 331

Fredningsnævnet for Bornholms Amtsrådsreds, den 1/12 1955

S. Hassing

Det tiltrædes, at nærværende fredningstilbud tinglyses som servitutstiftende på matr. nr. 87x af Vestermarie sogn, dog med følgende forbehold:

Så længe arealet administreres af de kirkelige myndigheder, træder kirkeministeriet dog uanset nærværende deklaration afgørelse med hensyn til eventuel opførelse af bygninger på arealet, for så vidt disse skal tjene kirkelige formål.

Fredningsdeklarationen bortfalder i det omfang, de af deklarationen omfattede arealer inddrages under kirkegården.

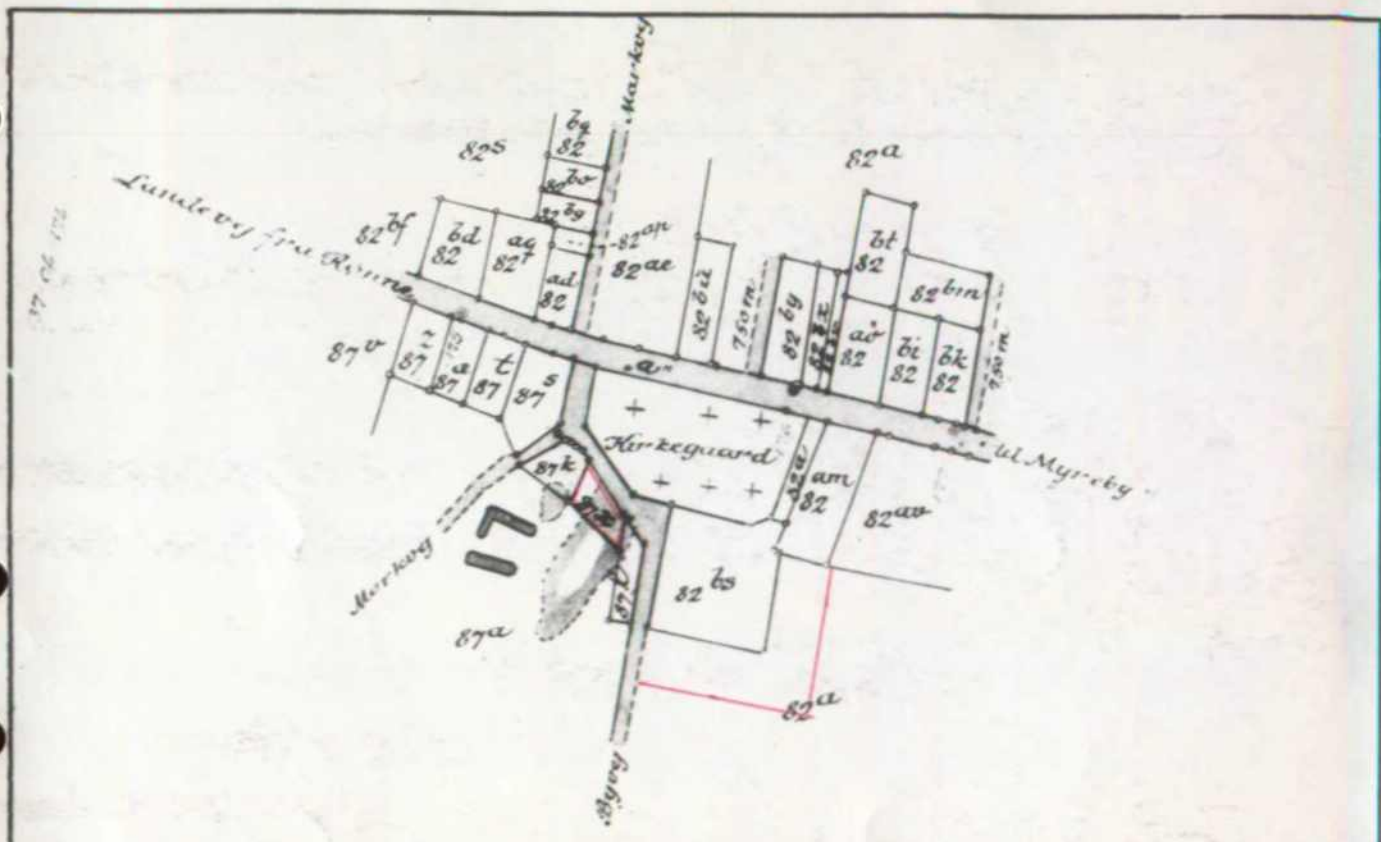
Kirkeministeriet, den 31. maj 1956.

F.M.V.

E.B.

Torben Jensen fa.

§ kr. Indført i dagbogen for retten i Renne den 28/1 1961 lyst.
§ " Tingbog: Bd. III Bl. Akt: Skab I nr. 397
F. Assmund
§ 14¹ " Afskriftens rigtighed bekræftes.
§ 14² " Dommeren i Næske købstad m.v., den 11. juli 1961.
§ 14³ " 3.-
S. Hassing



Terræn af
 Vester Marie Sogn
 Vester Herred
 Bornholms Amt.

Rigtig kopi af matrikelkortet.

Direktoratet for Matrikelvæsenet i August 1951.

H. Nordlund

Målforshold 1:4000

500m

DISPENSATIONER>

Afgørelser – Reg. nr.: 02044.04

Dispensationer i perioden: 16-05-1995 - 27-01-1997

Fredningsnævnet

for

Bornholms amts fredningskreds

Dommerkontoret i Rønne

Damgade 4A · 3700 Rønne

Telefon 56 95 01 45 · Fax 56 95 02 45

Sag nr. 12/1995

Den 16 MAJ 1995

Modtaget i
Skov- og Naturstyrelsen

17 MAJ 1995

REG. NR. 2044.04

Bornholms Bygnings Konsulent

v/Leif Koefoed-Jespersen

Gartnerbakken 1

3720 Aakirkeby.

GENPART til, Skov- og Naturstyrelsen
til underretning,
D. h. t. Deres skr. af
J. nr.

+ bilag

Overfor fredningsnævnet har Vestermarie Menighedsråd ansøgt om tilladelse til at opføre et 60 m² stort redskabshus på en parcel af matr. nr. 82-a Vestermarie ved Vestermarie Kirke.

Det fremgår af sagens oplysninger, at redskabshuset ønskes opført til erstatning for den eksisterende bindingsværksbygning beliggende på selve kirkegården. Denne bygning agtes i stedet indrettet til velfærdsrum, toilet og kontor samt ligkapel. Redskabshuset placeres på en 625 m² stor parcel af matr. nr. 82-a Vestermarie, som menighedsrådet har erhvervet til dette formål. Parcellen er beliggende op til den østlige kirkegårdsmur. I forbindelse med projektet etableres en 4 m bred åbning i nævnte kirkegårdsmur for at skabe forbindelse mellem kirkegården og redskabshuset. I denne åbning monteres en jerngitterlåge. Redskabshuset udføres med facader beklædt med lodrette trykimprægnerede brædder en på to. Tagkonstruktionen udføres som sadeltag med 40° hældning. Tagget beklædes med røde tegltagsten.

Ejendommen er omfattet af en fredningsoverenskomst lyst den 25. april 1953, hvori bl.a. bestemmes, at arealet ikke må bebygges eller beplantes med udsigtsødelæggende beplantning, ligesom der heller ikke på arealet må opsættes skure til beboelse eller opbevaring af redskaber eller anbringes lignende skønhedsforstyrrende genstande. Der må i det hele ikke foretages ændringer i den nu bestående tilstand, der kan virke skæmmende eller hindrende for udsigten til eller fra kirken.

Skov- og Naturstyrelsen

Jnr. 011 1211/6-0001

Akt. nr. 104



11 APR. 1995

Retten i Rønne

Fredningsnævnet
Damgade 4A
3700 Rønne

Teknisk Forvaltning

Østre Ringvej 1
DK-3700 Rønne
Tlf. 5695 2123
Fax 5695 2142

Sagsbehandler:
Jørn Tindborg
5695 2124 klartone 215

Deres ref.: Vor ref.:
02.00.00G00 8-70-21-2-409-27/94
2292-024K ve82a.br/vjt

Dato:
10 APR. 1995

Vi har i dag skrevet følgende til Aakirkeby Kommune, Ravns­gade 5, 3720 Aakirkeby:

"Redskabshus ved Vestermarie kirke.

Amtsrådet giver hermed tilladelse til byggeriet.

Tilladelsen blev annonceret lørdag den 1. april og kan påklages indtil mandag den 1. maj, jævnfør vedlagte klagevejledning.

Kommunens tekniske forvaltning sendte den 3. marts en ansøgning hertil fra Vestermarie menighedsråd.

Menighedsrådet søger tilladelse til at bygge et redskabshus på en parcel af matr. nr. 82a, Vestermarie.

Ansøgeren oplyser,

- at man har købt en parcel på 625 m² af landbrugsejendommen Vestregård, matr. nr. 82a, Vestermarie,
- at man vil bygge et redskabshus på 60 m² på parcellen, og
- at redskabshuset udføres med facader med lodret brædebe­klædning, en på to, og sadeltag beklædt med røde teglsten.

Det ansøgte forudsætter en tilladelse fra Amtsrådet, jævnfør Lov om planlægning, § 35, da parcellen ligger i landzone, og en tilladelse fra Fredningsnævnet, da parcellen er omfattet af en tinglyst fredningsdeklaration.

Amtsrådet har på denne baggrund givet landzonetilladelse til det ansøgte og anbefalet Fredningsnævnet at dispensere fra deklarati­onen.

Vi har sendt en kopi af brevet til ansøgeren, Bornholms Bygnings Konsulent, Fredningsnævnet og landinspektør Ivar Jørgensen, Sva­neke.",

hvilket herved meddeles.

Amtsrådet kan anbefale en tilladelse til redskabshuset i henhold til fredningsoverenskomsten.

En kopi af ansøgningen med bilag vedlægges.

Med venlig hilsen

Fredningsnævnet

13/1995

Bjarne Westerdahl
udvalgsformand

Poul Vejse
forvaltningschef



AAKIRKEBY KOMMUNE
TEKNISK FORVALTNING

TELEFON 56 97 47 47 TELEFAX 56 97 45 85
GIRO 6 40 57 03

ORIGINAL: J
SES AF :
KOPITIL :

3720 AAKIRKEBY, DEN 3.3.1995
JR NR 02.00.00G00
2292-024K

SAGSBEH: F. Rønne-Nielsen/
ETB: 2292-024K

BORNHOLMS AMT
Teknisk forvaltning
Østre Ringvej 1
3700 Rønne.


Redskabshus på matr. nr. 82A, Vestermarie sogn.


Hermed følger planer vedrørende udstykning og opførelse af redskabshus til Vestermarie kirke, på del af matr. nr. 82a, Vestermarie sogn, hvortil BBK/v. Leif Koefoed-Jespersen, Gartnerbakken 1, 3720 Aakirkeby for Vestermarie Menighedsråd har søgt om tilladelse efter planloven.

Til orientering vedlægges en oversigtsplan over det pågældende område.

Bilagene er beregnet til Deres arkiv.

Med venlig hilsen


Jan Harvest
Bygningsinspektør


Finn Rønne-Nielsen
Konstruktør

DOK. NR. 1
MODTAGET

7 MRS. 1995

BORA 8-70-21-2-409-27/94

Fredningsbevnet
for 12/95
Bornholms amts Fredningsbevnet

Fredningsnævnet
for

Bornholms amts fredningskreds

Dommerkontoret i Rønne

Damgade 4A · 3700 Rønne

Telefon 56 95 01 45 · Fax 56 95 02 45

Sag nr. 30/1996

Modtaget i
Skov- og Naturstyrelsen

27 JAN 1997

Den

REG. NR. 2044.04 27 JAN. 1997

Bornholms Bygningskonsulent
v/Leif Koefoed-Jespersen
Gartnerbakken 1
3720 Aakirkeby.

GENPART til, Skov- og Naturstyrelsen
til underretning,
D. h. t. Deres skr. af
J. nr.

+ bilag

Overfor fredningsnævnet har Vestermarie Menighedsråd ansøgt om tilladelse til at opføre en ca. 100 m² stor kombineret redskabs- og velfærdsbygning på ejendom matr. nr. 82-bs (tidligere matr. nr. 82-a) Vestermarie, beliggende ved Vestermarie Kirke.

Det fremgår af sagen, at ejendommen er omfattet af en fredningsoverenskomst lyst den 25. april 1953, hvori bl.a. bestemmes, at arealet ikke må bebygges eller beplantes med udsigtsødelæggende beplantning, ligesom der heller ikke på arealet må opsættes skure til beboelse eller opbevaring af redskaber eller anbringes lignende skønhedsforstyrrende genstande. Der må i det hele taget ikke foretages ændringer i den nu bestående tilstand, der kan virke skæmmende eller hindrende for udsigten til eller fra kirken.

Ejendommen er endvidere omfattet af den generelle bestemmelse i naturbeskyttelseslovens § 19 om byggelinier ved kirker, men den ansøgte bebyggelsehøjde overstiger ikke 6 m.

Ved skrivelse af 16. maj 1995 (sag nr. 12/1995) meddelte nævnet dispensation fra ovennævnte fredningsoverenskomst til at opføre et 60 m² stort redskabshus på en nu udstykket parcel uden for den østlige kirkegårdsmur. Denne bygning skulle alene anvendes som redskabshus, idet den eksisterende bindingsværksbygning beliggende på selve kirkegården i stedet agtedes indrettet til velfærdsrum, toilet og kontor samt ligkapel. Redskabshuset skulle placeres på den nordøstlige del af parcellen ca. 10 m fra kir-

Dette projekt er nu opgivet. I stedet ønskes opført en vandret forskudt ca. 100 m² stor kombineret velfærds-, toilet- og redskabsbygning, placeret med den vestlige gavl umiddelbart op til en etableret åbning i den østlige kirkegårdsmur. Bygningen, der skal træde i stedet for det redskabshus, man tidligere har fået tilladelse til, og ombygningen af den eksisterende bindingsværksbygning, udføres med berappede facader, der males hvide, og med tagkonstruktion som sadeltag med 40° hældning. Taget beklædes med røde tegltagsten.

I den anledning meddeler fredningsnævnet herved i medfør af lov om naturbeskyttelse § 50 stk. 1 dispensation fra nævnte fredningsoverenskomst til opførelse af den nu ansøgte kombinerede velfærds-, toilet- og redskabsbygning i overensstemmelse med beskrivelse og de medsendte tegninger.

Nævnets tidligere meddelte tilladelse af 16. maj 1995 anses herefter for bortfaldet.

Nævnets afgørelse er enstemmig.

Efter lov om naturbeskyttelse § 66 stk. 2 bortfalder tilladelsen, såfremt den ikke er udnyttet inden 3 år fra dens meddelelse.

Afgørelsen kan efter lov om naturbeskyttelse § 78 stk. 2 indbringes for Naturklagenævnet af offentlige myndigheder, Danmarks Naturfredningsforening og lokale foreninger og lignende, som har en væsentlig interesse i afgørelsen.

Klage indgives skriftligt til fredningsnævnet, Damgade 4 A, 3700 Rønne.

Klagefristen er 4 uger fra den dag, afgørelsen er meddelt. En tilladelse må ikke udnyttes før udløbet af klagefristen. Er klage rettidig indgivet, kan tilladelsen ikke udnyttes, medmindre Naturklagenævnet bestemmer andet.

Opmærksomheden henledes på, at der eventuelt tillige kræves tilladelse fra andre myndigheder til udførelsen af projektet.

Genpart af denne skrivelse er sendt til Skov- og Naturstyrelsen, Bornholms Amt, Danmarks Naturfredningsforening, Vestermarie Menighedsråd og Aakirkeby kommune.

F. Schønnemann

FREDNINGSNÆVNET FOR BORNHOLM

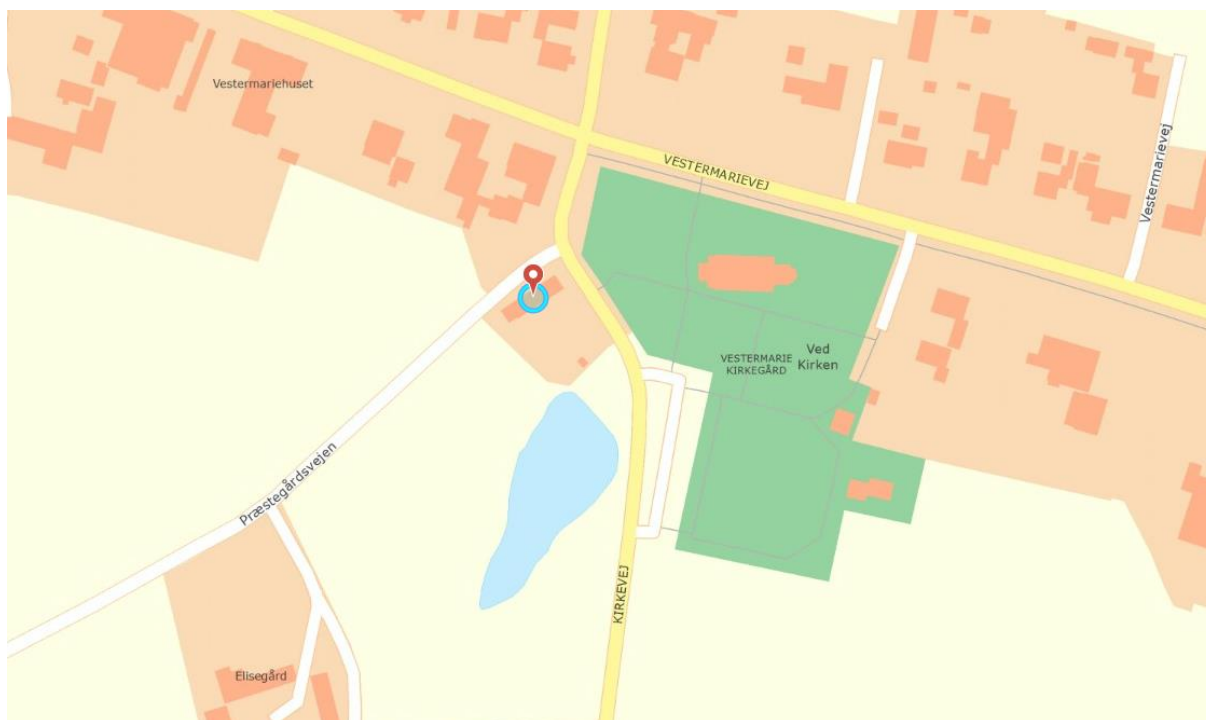
Damgade 4 A
3700 Rønne
Tlf. 99 68 83 03

bornholm@fredningsnaevn.dk
www.fredningsnaevn.dk
J.nr. FN-BOR-18-2020
Den 1. september 2020

Tina Lund og Ben Woodhams
Præstegårdsvejen 1a, Vestermarie
3700 Rønne

Overfor fredningsnævnet er der den 13. juli 2020 ansøgt om tilladelse at opføre et anneks/en havepavillon på ejendommen matr.nr. 87-k, Vestermarie, beliggende Præstegårdsvejen 1a, Vestermarie, 3700 Rønne. Projektet er nærmere beskrevet i det materiale, der er sendt til fredningsnævnet.

Ejendommen er markeret på dette kortudsnit:



Sagens oplysninger

Ejendommen er omfattet af en deklARATION af 1. december 1955 om fredning af kirkeomgivelserne ved Vestermarie Kirke. Fredningsbestemmelserne fastsætter blandt andet:

”...

Arealerne maa ikke bebygges eller beplantes med udsigtsødelæggende beplantning, ligesom der heller ikke på arealerne må anbringes transformatorstationer, telefon- og telegrafmaster og lignende eller opsættes skure, udsalgssteder, vogne til beboelse eller

opbevaring af redskaber, anbringes møddinger, affaldsdynger eller lignende skønhedsforstyrrende genstande. Der må i det hele ikke foretages ændringer i den nu bestående tilstand, der kan virke skæmmende eller hindrende for udsigten til eller fra kirken.

...”

Miljøstyrelsen har vurderet det ansøgte i forhold til habitatdirektivets bilag IV og vurderer, at det ikke vil beskadige eller ødelægge yngle- eller rasteområder i det naturlige udbredelsesområde, der er nævnt i naturbeskyttelseslovens bilag 3 eller ødelægge plantearter nævnt i naturbeskyttelseslovens bilag 5. Miljøstyrelsen har desuden oplyst, at det ansøgte ikke berører noget Natura 2000-område.

Fredningsnævnet har den 25. august 2020 foretaget besigtigelse.

Bornholms Regionskommune, Danmarks Naturfredningsforening, Friluftsrådet og menighedsrådet ved Vestermarie Kirke har ikke udtalt sig imod projektet.

Fredningsnævnets afgørelse

I medfør af § 50, stk. 1 i naturbeskyttelsesloven meddeler nævnet herved dispensation til udførelse af projektet som ansøgt på vilkår, at et eksisterende haveskur fjernes.

Nævnet har navnlig lagt vægt på, at projektet, der er en mindre og forholdsvis lav bygning, ikke vil hindre indsigten til og udsigten fra kirken.

Nævnets afgørelse er enstemmig.

Tilladelsen må i henhold til naturbeskyttelseslovens § 87, stk. 3, ikke udnyttes før klagefristen er udløbet, eller behandling af en eventuel klage måtte være afsluttet. Det følger endvidere af naturbeskyttelseslovens § 50, stk. 1, jf. § 66, stk. 2, at tilladelsen bortfalder, hvis den ikke udnyttes inden 3 år efter, at den er givet.

Klagevejledning

Der kan klages over denne afgørelse til Miljø- og Fødevareklagenævnet. Klagefristen udløber 4 uger efter, at afgørelsen er meddelt. Er afgørelsen offentligt bekendtgjort, regnes klagefristen dog altid fra bekendtgørelsen. Klagen skal ifølge lov om naturbeskyttelse § 87 afgives via Miljø- og Fødevareklagenævnets digitale selvbetjening, jf. vejledning på klagenævnets hjemmeside www.naevneneshus.dk. Klagefristen udløber ved midnat på dagen for klagefristens udløb. Hvis klagefristen udløber på en lørdag eller en helligdag, forlænges fristen til den følgende hverdag.

Klageberettigede er, jf. naturbeskyttelseslovens § 86:

- Adressaten for afgørelsen,
- ejeren af den ejendom, som afgørelsen vedrører,
- offentlige myndigheder,
- en berørt nationalparkfond,

- lokale foreninger og organisationer, som har en væsentlig interesse i afgørelsen,
- landsdækkende foreninger og organisationer, hvis hovedformål er beskyttelse af natur og miljø, og
- landsdækkende foreninger og organisationer, som efter deres formål varetager væsentlige, rekreative interesser, når afgørelsen berører sådanne interesser.

Det er en betingelse for Miljø- og Fødevareklagenævnets behandling af en klage, at den, der klager indbetaler et gebyr på 900 kr. for privatpersoner og 1.800 kr. for virksomheder og organisationer (2016-niveau). Klagegebyret reguleres den 1. januar hvert år efter den af Finansministeriet fastsatte sats for det generelle pris- og lønindeks som løbende offentliggjort i forslag til finanslov med virkning for klager, der modtages i nævnet fra og med den 1. februar 2017. Nævnet offentliggør størrelsen af klagegebyret på sin hjemmeside www.naevneneshus.dk

Gebyret opkræves i forbindelse med klagens oprettelse i Miljø- og Fødevareklagenævnets digitale selvbetjening. Klagen behandles først, når gebyret er betalt. Vejledning om gebyrbetalingen kan ligeledes findes på Miljø- og Fødevareklagenævnets hjemmeside www.naevneneshus.dk.

Gebyret tilbagebetales, hvis

- 1) klagesagen fører til, at den påklagede afgørelse ændres eller ophæves,
- 2) klageren får helt eller delvis medhold i klagen, eller
- 3) klagen afvises som følge af overskredet klagefrist, manglende klageberettigelse eller fordi klagen ikke er omfattet af Miljø- og Fødevareklagenævnets kompetence.

Det bemærkes, at hvis den eneste ændring af den påklagede afgørelse er forlængelse af frist for efterkommelse af afgørelse som følge af den tid, der er medgået til at behandle sagen i klagenævnet, tilbagebetales gebyret dog ikke.

Miljø- og Fødevareklagenævnet kan også beslutte at tilbagebetale klagegebyret, hvis

- 1) der er indledt forhandlinger med afgørelsens adressat og/eller førsteinstansen om projektilpasninger, og disse forhandlinger fører til, at klager trækker sin klage tilbage, eller
- 2) klager i øvrigt trækker sin klage tilbage, før Miljø- og Fødevareklagenævnet har truffet afgørelse i sagen.

Gebyret tilbagebetales dog ikke, hvis nævnet vurderer, at der er forhold, der taler imod at tilbagebetale gebyret, f.eks. hvis klagen trækkes tilbage meget sent, herunder efter at klager har haft et afgørelsesudkast i partshøring.

Modtagere af denne afgørelse

Kopi af denne afgørelse er sendt til Miljøstyrelsen, Bornholms Regionskommune, Danmarks Naturfredningsforening, Foreningen Bornholm, Friluftsrådet og Dansk Ornitologisk Forening.

Henrik Engell Rhod