

Afgørelser – Reg. nr.: 02044.01

Fredningen vedrører: Sinding Kirke

Domme

Taksationskommissionen

Naturklagenævnet

Overfredningsnævnet

Fredningsnævnet

15-02-1954, 13-05-1955

Kendelser

Deklarationer

FREDNINGSNÆVNET>

Matr. nr.

2a Sinding by og sogn mfl.

Anmelder:

Fredningsnævnet for
Viborg amtsrådskreds.Stempel- og gebyrfri i
h. t. lov 140/37.**Deklaration.**

Anders Sønderstgård Andersen

Undertegnede, yder er ejer af matr. nr. 2a

af Sinding by og Sinding sogn,
erklærer herved, at jeg af hensyn til kirkes frie beliggenhed overfor
fredningsnævnet for Viborg amtsrådskreds er indgået på, at der på den nedenfor nærmere beskrevne
del af min ejendom ikke må ske nogen bebyggelse, varigt eller midlertidigt, eller foretages nogen be-
plantning eller andet, der nu kan eller senere kan virke skæmmende eller hæmmende for udsigten til
eller fra kirken eller kirkegården.

Den del af min ejendom, som den fornævnte bestemmelse angår, begrænses mod øst
af kirkegårdsdiget og iøvrigt af en linie, der udgår fra det sydvestre hjørne
af kirkegården mod vest i flugt med det søndre dige til den rammer
en linie der går parallel med det vestre dige 30m fra dette samt
af det søndre skel mod m.nr. 2i

således, som det fremgår af det deklARATIONEN vedhæftede kort.

Påtaleberettiget med hensyn til den pålagte bestemmelse, der kan tinglyses på min ejendom,
er fredningsnævnet for Viborg amtsrådskreds samt menighedsrådet for Sinding sogn.

For fredningen kræver jeg ingen erstatning.

Sinding , den 15. juni 1957.

Anders Sønderstgård Andersen.

Til vitterlighed:

Jens B. Mikkelsen.

Otto C.J. Vammen.

Fredningsnævnet for Viborg amtsrådsreds modtager foranstående fredningstilbud, der vil være at tinglyse på den forannævnte ejendom.

FREDNINGSNÆVNET FOR VIBORG AMTSRÅDSREDS.

Viborg, den 15. febr. 1954.

Otto Kiørboe. V. Rasmussen. Jens Peder Nielsen.

Indført i dagbogen for retsreds nr. 51, Silkeborg købstad m.v.,
den 31. marts 1954.

Lyst:

Lyster.

Genpartens rigtighed bekræftes.

Fredningsnævnet for Viborg, den 24. jan. 1956.
Amtsrådsreds

P. Nielsen

ep.

part er nøjagtig genpart af det originale kort vedrørende ^{ved det af} jens mm

ustitsmi teriets genpartkalkulerlærred. Til kort.

attesteres herved.

Indsigelse og Sege

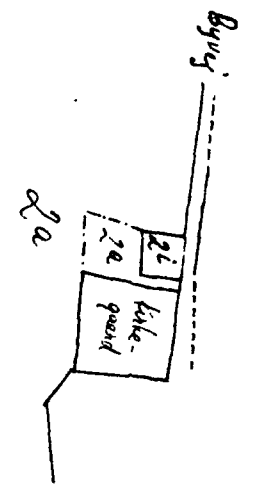

Navn: *K. Nielsen*

d. 13 Februar 1954

Original kopi af matr. kortet

opst. 1451

Til nævn af
Indsigelse og
Sege



Akt: Skab nr.
(udfyldes af dommerkontoret)
REG. NR.
0.2044.01.1

REG. NR.

0.2044.01.1

157
12-54

Matr. nr.

13a Sinding by og sogn.

Anmelder:

Fredningsnævnet for
Viborg amtsrådsreds.

Stempel- og gebyrfri i
h. t. lov 140/37.

Jens Sørensen Deklaration.

Undertegnede, der er ejer af matr. nr.

13a.

af **Sinding** by og sogn,
erklærer herved, at jeg af hensyn til **Sinding** kirkes frie beliggenhed overfor
fredningsnævnet for Viborg amtsrådsreds er indgået på, at der på den nedenfor nærmere beskrevne
del af min ejendom ikke må ske nogen bebyggelse, varigt eller midlertidigt, eller foretages nogen be-
plantning eller andet, der nu ~~kan~~ eller senere kan virke skæmmende eller hæmmende for udsigten til
eller fra kirken eller kirkegården.

Den del af min ejendom, som den fornævnte bestemmelse angår, begrænses mod **nordvest**
af kirkegårdsdiget og iøvrigt af **en linie, der går fra hjørnet af haven i**
nordøst ved byvejen over flagstangen i haven til vejen efter
Kragelund

således, som det fremgår af det deklARATIONEN vedhæftede kort.

Påtaleberettiget med hensyn til den pålagte bestemmelse, der kan tinglyses på min ejendom,
er fredningsnævnet for Viborg amtsrådsreds samt menighedsrådet for

For fredningen kræver jeg ingen erstatning.

Sinding sogn.

Sinding, den **15. juni**
Jens Sørensen.

1953.

Til vitterlighed:

Jens B. Mikkelsen. A. Sønderstgård Andersen.

Fredningsnævnet for Viborg amtsrådsreds modtager foranstående fredningstilbud, der vil være at tinglyse på den forannævnte ejendom.

FREDNINGSNÆVNET FOR VIBORG AMTSRÅDSREDS.

Viborg, den 15. febr. 1954.

Otto Kierboe. V. Rasmussen. Jens Peder Nielsen.
Indført i dagbogen for retskreds nr. 51 Silkeborg købstad m.v.,
den 31. marts 1954.

Lyst.

Lyster.

Genpartens rigtighed bekræftes.

Fredningsnævnet for Viborg amtsrådsreds
den 24. januar 1956.

Muelu

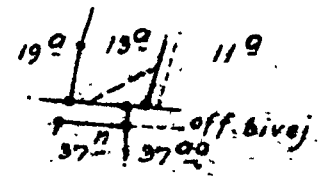
kort-genpart e...vigtig genpart af det originale kort...
Sinding by

Justitsr...steriets genpartkalkulerred. Til k...

Viborg d. 10. oktbr. 1953

Navn H. G. ... H. ...

1 sp.



----- Fredningsgrænse

Sinding by
Sinding sogn
Hids herred
Viborg amt
Målforhold 1:4000

FREDNINGSNÆVNET >

Stempel- og gebyrfri i
h.t. lov 140/37.

U D T R I K T

47

PROTOKOL FOR FREDNINGSNÆVNET FOR VIBORG AMTENS ÅRSRÅD.

År 1955, den 13. maj kl. 15 afholdt fredningsnævnet møde ved Sinding kirke.

Mødt var fredningsnævnets medlemmer: Formanden, civilingeniør Aage G. Holm, Viborg, det amtsvalgte medlem: Amtsvejinspektør V. Hasmussen, Overlund, og som sognevalgt medlem for Sejling-Sinding kommune suppleantens Bentzler Kristian Skorstensgård, Sinding.

Nævnets formand bemærkede, at mødet afholdtes for at søge fredet et som fortov betegnet uamtrikuleret areal øst for Sinding kirke, og at de personer, der måtte være interesserede i fredningen, var indvarslet ved bekendtgørelse i Statstidende og de lokale blade, jfr. de under mødet i dag vedr. fredning af arealer ved Lemning kirke fremlagte bilag, hvorhos Sejling-Sinding sogneråd og Sinding menighedsråd samt bestyrelsen for Sinding forsamlingshus er specielt indvarslede.

Læs foretoges derefter: Sag ang. fredning af et fortovsareal øst for Sinding kirke.

For Sinding menighedsråd mødte formanden Jacob Horkjær og Kirkeværgeren Hans Bitch.

For Sejling-Sinding sogneråd mødte sognerådsformand Søren Poulsen.

For Sinding forsamlingshus, der er beliggende på fortovsarealet, mødte næstformanden G.V. Mortensen.

Provst Jeppesen, Hinge, var mødt.

Iøvrigt var ingen mødt.

G.V. Mortensen bemærkede, at forsamlingshuset ønskede, når mulighed gives, at udvide forsamlingshuset mod syd. Han erklærede sig indforstået i, at der i givet fald skal forhandles med fredningsnævnet, forinden sådant byggeri iværksættes.

Nævnet drøftede sagen og afsagde derefter sålydende

k e n d e l s e

I forbindelse med den ad frivillig vej gennemførte fredning af arealer ved Sinding kirke opstod også spørgsmålet om fredning af et i matriklen som fortov betegnet areal af Sinding by og sogn, beliggende umiddelbart øst for Sinding kirke. På det nævnte areal ligger Sinding forsamlingshus.

Da der ingen tinglyst adkomst haves til nævnte areal, således at det måtte anses for udelukket at få udstedt og tinglyst fredningsdeklaration, har nævnet valgt at behandle spørgsmålet om fredning af det nævnte areal som en egentlig fredningssag.

Da i sagen interesserede har derfor ved offentlig bekendtgørelse været indkaldt til møde dags dato for at tage stilling til spørgsmålet, hvorhos Sejling-Sinding sogderåd, Sinding menighedsråd og bestyrelsen for Sinding forsamlingshus har været specielt indvarslet.

Sognerådet og menighedsrådet har kunnet tilslutte sig den foreslåede fredning. Bestyrelsen for Sinding forsamlingshus kunne ligeledes tiltræde fredningen på betingelse af, at forsamlingshuset får tilladelse til at foretage en udvidelse eller ombygninger af forsamlingshuset. Man havde dog intet imod at forhandle med fredningsnævnet forinden udvidelse eller ombygning iværksattes.

Andre har ikke givet møde under sagen.

Idet nævnet finder, at det nævnte fortovsareal som et led i sikringen af Sinding kirkes omgivelser bør fredes, bestemmes nærmere følgende:

Det som fortov betegnede areal af Sinding by og sogn, beliggende umiddelbart øst for Sinding kirke, fredes, således at der på arealet ikke må ske nogen yderligere bebyggelse, hverken varigt eller midlertidigt, eller foretages nogen beplantning eller andet, der nu eller senere kan virke skæmmende eller hæmmende for udsigten til eller fra kirken og kirkegården. Arealet må ej heller benyttes til oplags- eller løseplads.

Sinding forsamlingshus, der er beliggende på fortovsarealet, får dog ret til at foretage udvidelse eller ombygning af forsamlingshuset, men forsamlingshusets bestyrelse skal forhandle med fredningsnævnet forinden udvidelse eller ombygning iværksættes.

Beliggenheden af det nævnte fortovsareal samt beliggenheden af de til Sinding forsamlingshus hørende bygninger fremgår af af vedhæftede matrikelkortkopi.

Påtaleberettiget med hensyn til foranstående bestemmelse der vil være at tinglyse på fortovsarealet, er fredningsnævnet for Viborg amtsrådskreds samt menighedsrådet for Sinding sogn.

For fredningen gives ingen erstatning.

F h i b e s t e m m e s s e

Med fredningen af det unatrukerede areal, betegnet som fortov af Sinding by og sogn og beliggende umiddelbart øst for Sinding kirke, forholdes som foran bestemt.

H o l m. V. Rasmussen. Chr. Skortsenagård.

De mødte påhørte kendelsens afsigelse.

Sagen sluttet.

Mødet hævet:

H o l m. V. Rasmussen. Chr. Skortsenagård.

Udskriftens rigtighed bekræftes.

,den 14.maj 1955.

Holm.

Indført i dagbogen for retskreds nr. 51 Silkeborg købstad m.v.,
den 27.juni 1955.

Lyst:

Lyster.

Genpartens rigtighed bekræftes.

Fredningsnævnet
Amtsretskreds nr. 51

,den 24.jan.1956.

M. M. M.

DISPENSATIONER>

Afgørelser – Reg. nr.: 02044.01

Dispensationer i perioden: 17-07-1990

FREDNINGSNÆVNET FOR
ÅRHUS AMTS VESTLIGE
FREDNINGSKREDSTinghuset · Vester Allé 10
Tlf. 06 12 20 77

8000 Århus C, den 17. juli 1990.

Sag nr 66/90

Skov- og Naturstyrelsen

1990

Nævnet har d.d. skrevet således til Silkeborg
kommune, 8600 Silkeborg:

" Fredningsnævnet har fra Silkeborg kommune modtaget en sag om tilladelse til at udvide Sinding Forsamlingshus, der er beliggende på ejendommen matr.nr. 43 Sinding by, Sinding. Ifølge fredningsnævnets kendelse af 13.maj 1955 skal udvidelse eller ombygning af forsamlingshuset forhandles med fredningsnævnet.

Fredningsnævnet skal herved for sit vedkommende i medfør af naturfredningslovens § ³⁴ ~~43~~ godkende det ansøgte på ← ! betingelse af, at projektet udføres i overensstemmelse med det fremsendte skitseprojekt og beliggenhedsplan. "

Mogens Beier
Mogens Beier

Afgørelsen kan efter naturfredningslovens § 58 indbringes for Overfredningsnævnet, Slotsmarken 15, 2970 Hørsholm, af bl.a. ansøgeren og forskellige myndigheder.

Klagefristen er 4 uger fra den dag, afgørelsen er meddelt den pågældende klageberettigede.

En tilladelse kan ikke udnyttes før udløbet af klagefristen. Er klage iværksat, kan tilladelsen ikke udnyttes, medmindre den oprettholdes af Overfredningsnævnet.

Tilladelsen bortfalder, hvis den ikke er udnyttet inden 5 år.

Skov- og Naturstyrelsen.

Ministeriet
Skov- og Naturstyrelsen

J.nr.: SN 1211/12-0001

Akt.nr. 70

Dir.

DISPENSATIONER >

Afgørelser – Reg. nr.: 02044.01

Dispensationer i perioden: 29-07-2007

Retten i Århus
Tinghuset, Vester Alle 10
8000 Århus C

Lars Vagn Mathiesen
Charlottenlundvej 18
8600 Silkeborg

Modtaget i
Skov- og Naturstyrelsen
31 JULI 2007

Tlf. 86 12 20 77
Fax 86 19 71 91
E-mail:
pho@domstol.dk

CVR 11 98 62 93

Den 29. juli 2007.

SCANNET

Vedrørende journal nr. 8901-01.2007.39 – ansøgning om tilladelse til opførelse af tilbygning til Sinding Forsamlingshus på matr. nr. 43 Sinding By, Sinding, beliggende Sinding Hovvej 39, 8600 Silkeborg.

Fredningsnævnet har via Silkeborg Kommune modtaget ansøgning fra Dem om tilladelse til opførelse af tilbygning på ca. 51 m² til Sinding Forsamlingshus på matr. nr. 43 Sinding By, Sinding, beliggende Sinding Hovvej 39, 8600 Silkeborg.

Ansøgningen er bl.a. vedlagt situationsplan, dateret 21. februar 2007, og facadeopstalt, dateret 3. januar 2007, begge udarbejdet af Arkitektfirmaet Kamp Aps.

Ifølge det oplyste ejes Sinding Hovvej 39 A af Sinding Forsamlingshus og Sinding Hovvej 39 B af Menighedsrådet for Sinding Sogn.

Tilbygningen ønskes indrettet med vindfang, toiletfaciliteter samt et cafélokale. Forsamlingshuset har i forvejen et bebygget areal på 308 m².

Fredningen

Ejendommen ligger inden for kirkeomgivelsesfredningen omkring Sinding Kirke, (Exner-fredning), fredningsdeklaration af 27. juni 1955.

Ifølge deklARATIONEN må der på arealet ikke ske nogen bebyggelse, varigt eller midlertidigt, eller foretages nogen beplantning eller andet, der nu eller senere kan virke skæmmende eller hæmmende for udsigten til eller fra kirken eller kirkegården.

Silkeborg Kommune har anført, at tilbygningen ønskes opført i forsamlingshusets sydøstlige hjørne, dvs. i retning væk fra kirken og kirkegården. Indsigten til kirken vurderes af kommunen at blive en smule forringet set fra Sinding Hovvej. Dog er der ikke tale om en væsentlig forringelse. Kommunen har derfor ingen indvendinger imod en tilladelse.

Fredningsnævnets bemærkninger og afgørelse:

Fredningsnævnet træffer afgørelse på det foreliggende skriftlige grundlag.

Da tilbygningen ikke skønnes at være skæmmende, og da udsigten til og fra kirken og kirkegården ikke forringes væsentligt, finder Fredningsnævnet, at der i medfør af naturbeskyttelseslovens § 50,

SN5-121-00341

7

stk. 1, kan meddeles tilladelse til det ansøgte, således som dette fremgår af de nævnte tegninger vedlagt ansøgningen.

Klagevejledning, jf. naturbeskyttelseslovens § 86 og § 87:

Der kan inden 4 uger fra den dag, afgørelsen er meddelt, klages til Naturklagenævnet over afgørelsen.

En eventuel klage skal indgives skriftligt til Fredningsnævnet, som derefter vil fremsende sagen til Naturklagenævnet.

Det er en betingelse for Naturklagenævnets behandling af klagen, at klageren indbetaler et gebyr på 500,- kr. til Naturklagenævnet.

Naturklagenævnet vil sende klageren en opkrævning på gebyret, når nævnet har modtaget sagen fra Fredningsnævnet.

Naturklagenævnet vil ikke påbegynde behandlingen af klagen, før gebyret er modtaget.

Rettidig klage har opsættende virkning for den påklagede afgørelse, med mindre klagemyndigheden bestemmer andet.

Tilladelsen må ikke udnyttes, før klagefristen er udløbet uden at klage er modtaget.

Tilladelsen bortfalder, hvis den ikke er udnyttet inden tre år fra i dag, jf. naturbeskyttelseslovens § 66, stk. 2.

Klageberettigede er:

Adressaten for afgørelsen,

ejeren af den ejendom, som afgørelsen vedrører,
offentlige myndigheder,

lokale foreninger og organisationer, som har en væsentlig interesse i afgørelsen,

landsdækkende foreninger og organisationer, hvis hovedformål er beskyttelse af natur og miljø, og

landsdækkende foreninger og organisationer, som efter deres formål varetager væsentlige rekreative interesser, når afgørelsen berører sådanne interesser.

Med venlig hilsen



Per Holkmann Olsen

Kopi er tilsendt:

Menighedsrådet i Sinding Sogn v/ Flemming Rask, Sindingvænget 11, 8600 Silkeborg

Sinding Forsamlingshus v/ John Gammelgaard, Sindingvænget 19, 8600 Silkeborg

Silkeborg Provsti, Præstegårdsvej 12, 7361 Ejstrupholm

Århus Stift, Dalgas Avenue 46, 8000 Århus C

Miljøcenter Århus, Lyseng Allé 1, 8270 Højbjerg

Danmarks Naturfredningsforening, Masnedøgade 20, 2100 København Ø

Skov- og Naturstyrelsen, Haraldsgade 53, 2100 København Ø

Det Centrale Fredningsregister, Haraldsgade 53, 2100 København Ø

Dansk Ornitologisk Forening i Århus Amt, Louisevej 100, 8220 Brabrand

Danmarks Naturfredningsforenings lokalkomité v/ Pernille Ingemann, Præstevangen 59, 8643 Ans
By

Det ministerudpegede medlem af nævnet, Jytte Heslop, Katterhøjvej 4, 8270 Højbjerg

Det kommunevalgte medlem af nævnet, Søren Stauning Goldmann, Silkeborgvej 11, 8653 Them