

Afgørelser – Reg. nr.:

Fredningen vedrører:

Bemærkninger:

Domme:

Taksationskommissionen:

Overfredningsnævnet:

Fredningsnævnet:

Forslag:

Dispensationer: sidst i filen med nyeste til sidst

OVERFREDNINGSNÆVNET >

U_D_S_K_R_I_F_T
af
OVERFREDNINGSNÆVNETS KENDELSESPROTOKOL.

År 1954, den 10. december, afsagde overfredningsnævnet på grundlag af mundtlig og skriftlig votering følgende

k e n d e l s e

i sagen nr. 1146/53 vedrørende fredning af arealer grænsende op til Bregninge kirke.

I den af fredningsnævnet for Holbæk amt den 12. maj 1953 afsagte kendelse, som er et led i den nævnte fredning, hedder det:

"Da det skønnes af naturfredningsmæssig interesse at sikre Bregninge kirke mod skæmmende naboskab, og da de i naturfredningslovens § 1 fastsatte betingelser er til stede, bestemmes:

En bræmme af matr. nr. 7f af Bregninge by og sogn beliggende nordøst for kirken i en afstand af 5 m fra kirkegårdsmuren og i hele 7f's længde, hvilken ejendom tilhører arbejdsmand Sv. Nielsen, pålægges følgende servitut:

Arealet må ikke bebygges eller beplantes med udsigtsødelæggende beplantning, ligesom der heller ikke på arealet må anbringes transformatorstationer, telefon- og telegrafmaster og lignende eller opsættes skure, udsalgssteder, vogne til beboelse eller opbevaring af redskaber eller lignende skønhedsforstyrrende genstande. Der må i det hele ikke foretages ændringer i den nu bestående tilstand, der kan virke skæmmende eller hindrende for udsigten til eller fra kirken, ligesom der ikke på arealet må drives virksomhed eller iøvrigt foretages noget, der ved røg, støj, ilde lugt eller ubehageligt skue kan genere kirken.

For ovennævnte servitutpålæg, der vil være at sikre ved tinglysning med respekt af de ejendommen allerede påhvilende servitutter, byrder og pantehæftelser, hvorom henvises til ejendommens blad i tingbogen, tillægges der ejeren en erstatning på 0 kr., idet servitutpålægget under hensyn til ejendommens anvendelsesmåde ikke skønnes at medføre væsentlige ulemper eller at hindre en hensigtsmæssig udnyttelse af restejendommen.

Påtaleberettiget er naturfredningsnævnet for Holbæk amtsrådsreds og menighedsrådet."

Kendelsen er af ejeren indanket for overfredningsnævnet, som den 24. april 1954 har besigtiget arealet og forhandlet med den pågældende, der ikke ville udtale sig om størrelsen af et erstatningskrav og sluttelig bemærkede, at han ønskede erstatningen fastsat ved taksation.

Overfredningsnævnet har herefter i henhold til naturfredningslovens § 20 forelagt taksationskommissionen erstatningsspørgsmålet til afgørelse på grundlag af den i kendelsen fastsatte fredningsservitut.

Taksationskommissionen har i henhold hertil ved en den 31. juli 1954 afholdt forretning, under hvilken ejeren erklærede sig villig til at fjerne det på grunden ved kirkegårdsmuren stående asketræ, fastsat erstatningen til 50 kr., herunder indbefattet erstatning for fjernelse af det nævnte træ.

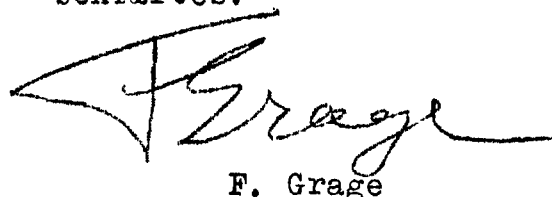
Da overfredningsnævnet kan tiltræde det i kendelsen anførte samt den ved erstatningens fastsættelse truffene ordning vedrørende fjernelse af et asketræ, vil kendelsen være at stadfæste med de af det foranstående følgende ændringer. Et kort nr. Ho. 108 visende det fredede areal er vedhæftet nærværende kendelse.

T h i b e s t e m m e s :

Den af fredningsnævnet for Holbæk amt den 12. maj 1953 afsagte kendelse vedrørende fredning af en del af matr. nr. 7f af Bregninge by og sogn stadfæstes med de af det foranstående følgende ændringer.

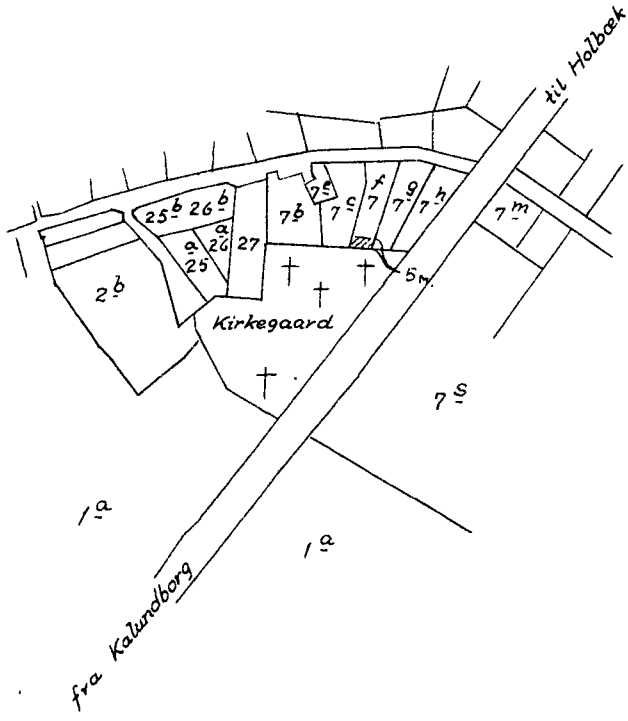
I erstatning udbetales der arbejdsmand Sv. Nielsen, Bregninge, 50 kr.

Udskriftens rigtighed
bekræftes.

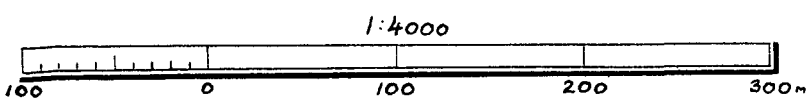


F. Grage

overfredningsnævnets sekretær



▨ FREDT AREAL



Naturfredningskonsulentens kontor København d. 15-10-54
By: BREGNINGE Sogn: —"—
Plan nr. Ho. 108.

KOMMUNE Bjergsted

EJERLAV Bregninge by

SOGN Bregninge

MATR. NR. 1^a, 2^b, 7^b, 7^c,
7^f, 7^g, 25^a, 26^a
og 27.

LOKALITET

BREGNINGE KIRKE
~~Kirkefredning~~

FREDNINGENS FORMÅL

KIRKEFREDNING

FREDET AREAL

FREDNINGSBESKRIVELSE

EJER

FREDET 21/4 1952 (FN) KEND. DATO 8/9-52, 29/1-53, 12/9-53 TINGL.
MATR. NR. 7^f { 10/12 1954 (OFN) KEND. DATO
13/1 1955 TINGL.

Dehl. hjemkaldes!

FREDNINGSIINSTANSERNES

SAGSNUMRE

F.P.U. nr. 540

D.N.F. nr.

O.F.N. nr.

F.N. nr.

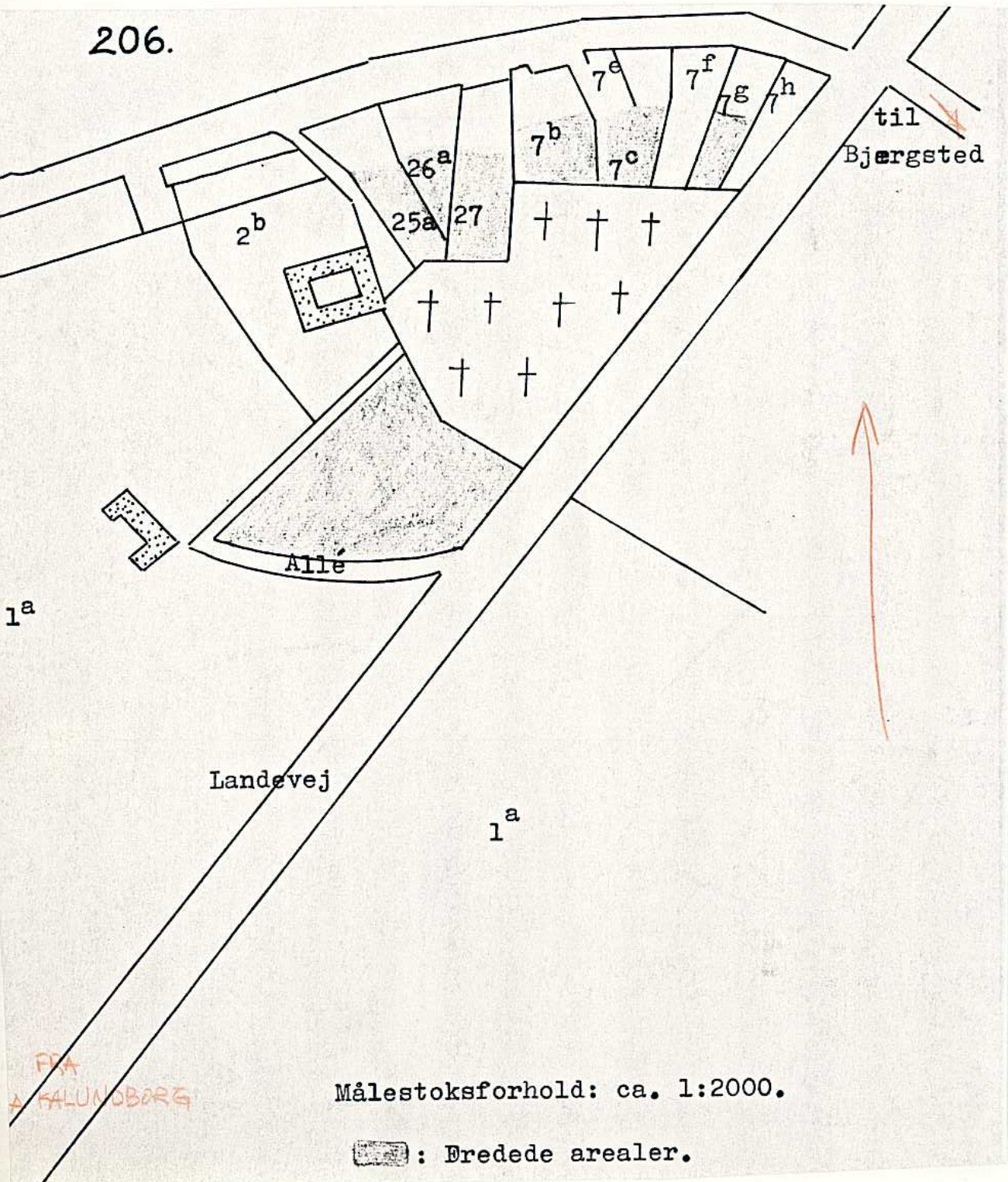
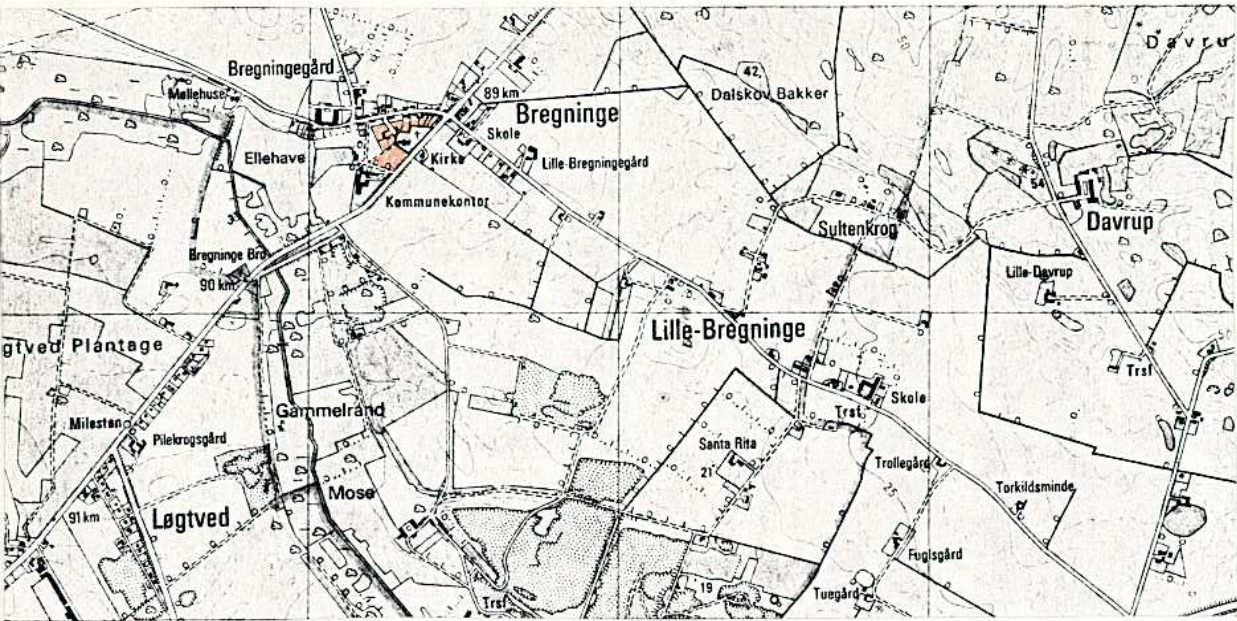
Miljømin. nr.

PÅTALEBERETTIGET

FREDNINGSNÆVNET

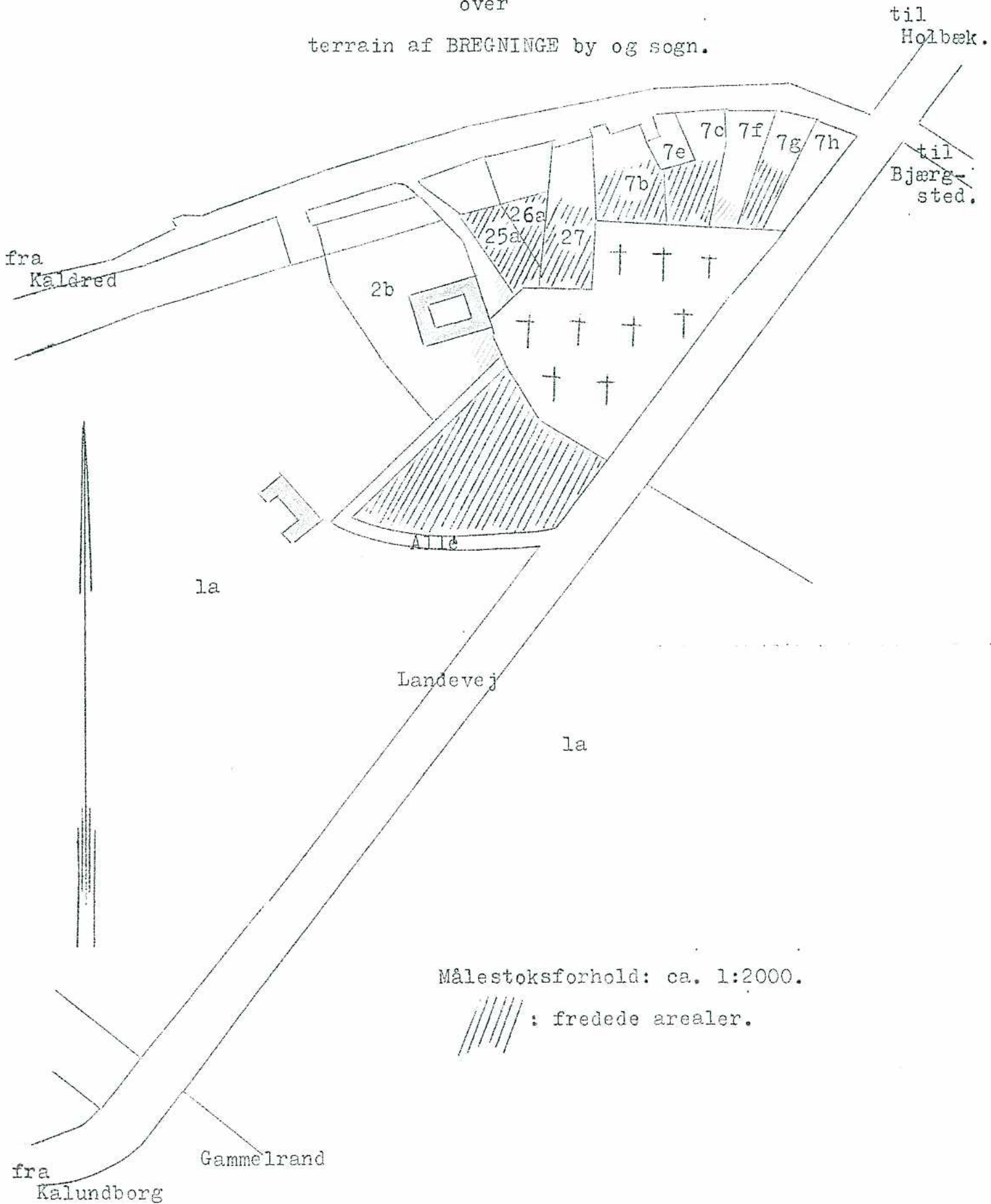
KORTBILAG






KORTSKITSE

over
terrain af BREGNINGE by og sogn.

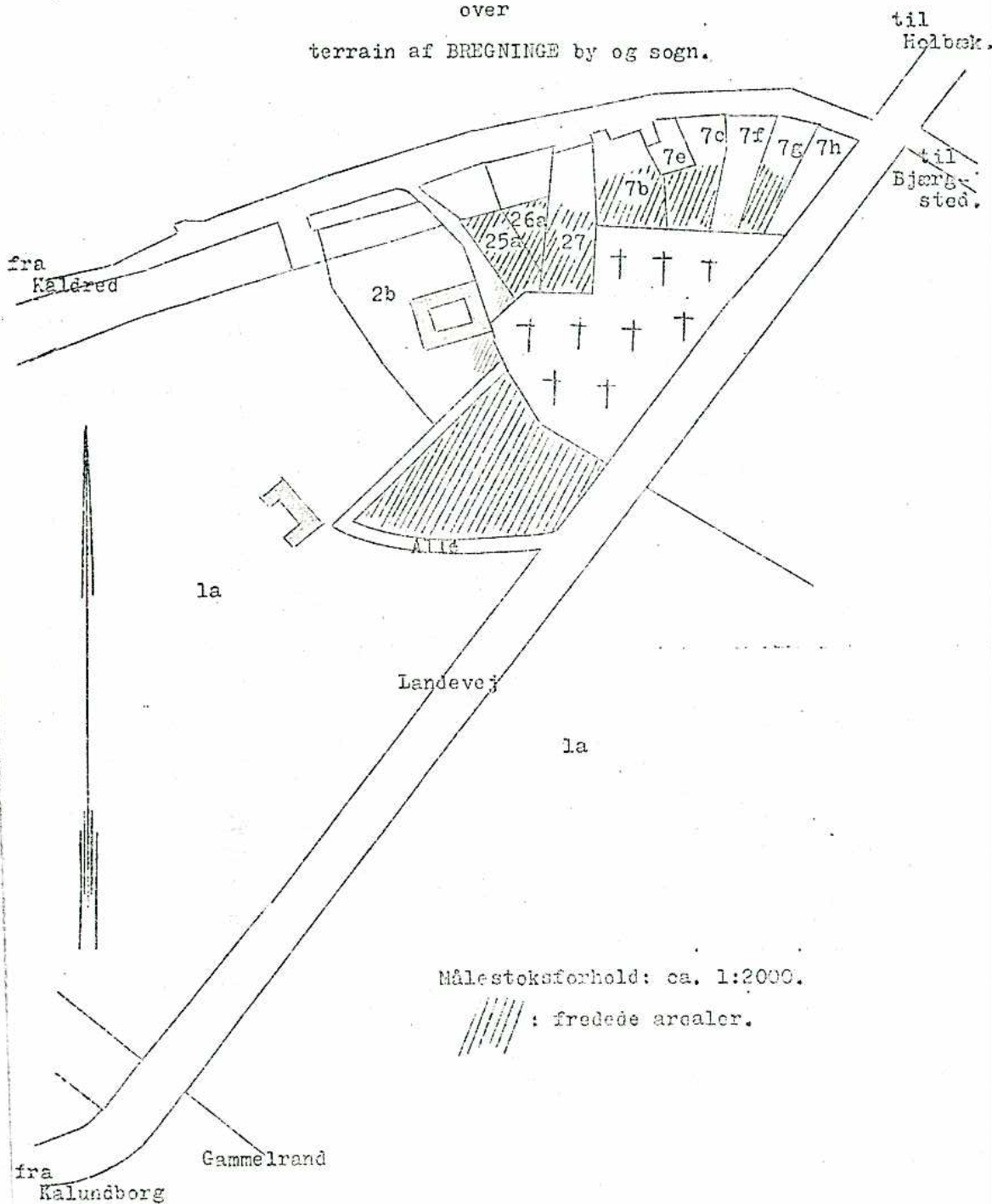


Målestoksforhold: ca. 1:2000.

 : fredede arealer.

Naturfredningsnævnet for Holbæk amt, oktober 1952.

KORTSKITSE
over
terrain af BREGNINGE by og sogn.



Målestoksforhold: ca. 1:2000.

//// : fredede arealer.

Naturfredningsnavnet for Holbæk amt, oktober 1952.

beskyttelse, derst ad lige paa den omgivelser og ikke med
udsigten til eller fra kirken.

Mtr. nr. 1a Bregninge By og sogn.

A n n e l d e r
Naturfredningsnævnet
for Holbæk Amt.

Uden stempel og gebyr i h.t.
lov nr. 140 af 7/5 1937, §33.

F R E D N I N G S O V E R E N S K O M S T.

Undertegnede, Bregninge menighedsråd
erklærer sig villig til, som ejer af mtr.nr. 1a
af Bregninge by, 08 sogn at lade et areal af
dette mtr.nr. frede for at sikre den fri beliggenhed af Bregninge
kirke.

Arealet beskrives således: arealet vest og sydvest for kirken, belig-
gende nord for antsvejen og øst for alleen ind til præstegården.

Fredningen har følgende omfang:
~~XXXXXXXXXXXXXXXXXXXX~~
De hidt til u-bebyggede arealer^t må ikke bebygges eller beplantes med udsigts-
ødelæggende beplantning, ligesom der heller ikke på arealer^t må anbringes
transformatorstationer, telefon- og telegrafmaster og lignende eller opret-
tes skure, udsalgsstader, vogne til beboelse eller opbevaring af redskaber
eller lignende skønhedsforstyrrende genstande. Der må i det hele ikke fore-
tages ændringer i den nu bestående tilstand, der kan virke skæmmende eller
hindrende for udsigten til eller fra kirken.

Denne overenskomst er ikke til hinder for, at den hidtidige bebyggelse
og beplantning på ejendommen bibeholdes, ligesom jeg forbeholder mig ret
til at foretage nybygninger eller ombygninger.

I tilfælde af nybygninger eller ombygninger er jeg villig til forinden
bygningsarbejderne påbegyndes, at forelægge tegninger til godkendelse for
naturfredningsnævnet. Det bebyggelsen alt id skal have et sådant ydre, at
bebyggelsen bedst muligt passer til omgivelserne og ikke unødigt hindrer
udsigten til eller fra kirken.

Sålange det pågældende areal administreres af de kirkelige myndigheder, træffer kirkeministeriet dog efter indhentet erklæring fra fredningsnavnet afgørelse om nyplacering af bygninger på præstegårdsjorden og tillige om selve byggeplanen for disse, for så vidt bygningerne skal benyttes til driften af præstegårdens jorder, til brug for præsten eller i det hele tjene kirkelige formål.

Jeg er enig i, at ovenstående fredningstilbud tinglyses på min fornævnte ejendom dog uden udgift for mig.

M.h.t. pantegæld, servitutter og byrder henvises til ejendommens blad i tingbogen.

På tale berettiget er naturfredningsnavnet for Holbæk amtsrådskreds og menighedsrådet.

Bregninge, den 27/4 1952

p.m.v.
B. Birch, kirkeværge.

Idet naturfredningsnavnet modtager og godkender foranstående fredningstilbud, bestemmes det, at fredningen vil være at lyse på mtr.nr. 1a af Bregninge by, og sogn.

Det fredede areal er indtegnet på vedlagte kortskitse, af hvilken en genpart bedes henlagt på akten.

Naturfredningsnavnet for Holbæk amtsrådskreds, den 21/4 1952
Barentsen.

Ovenstående fredningsoverenskomst tiltrædes af Bjergsted menighedsråd.

Bjergsted, den 20/12 1952.

p.m.v.

Jacob Petersen.

Ovenstående fredningsoverenskomst tiltrædes af Allehave menighedsråd.

p.m.v.

Erik Aslbæk Jensen.

Det tiltrædes, at nærværende fredningsoverenskomst tinglyses som servitutstiftende på mtr.nr. 1a af Bregninge by og sogn.

Kirkeministeriet, den 10. januar 1953.

p.m.v.

sb.

H.G. Petersen. sksp.

Indført i dagbogen for retskreds nr. 13, Kalundborg kbst.m.v., den 29. jan. 1953

Lyst: Tingbog, Bd. Bregninge II. Akt.skab. B. nr. 27.

Sv. Lund-Andersen / Kd.AB.

Mtr. nr.

A n m e l d e r
Naturfredningsnævnet
for Holbæk Amt.

Uden stempel og gebyr i h.t.
lov nr. 140 af 7/5 1957, §33.

F R E D N I N G S O V E R E N S K O M S T.

Undertegnede, Bregninge-Bjergsted sogneråd og Bregninge menigheds-
råd anklarer sig villig til, som ejer af ~~nr. 25a~~ parkeringspladsen vest for mtr.
nr. 25a Bregninge by, og sogn at lade et areal af
dette ~~areal~~ areal, frede for at sikre den fri beliggenhed af
Bregninge kirke.

Arealet beskrives således: den nuværende parkeringsplads og gadejords-
areal.

Fredningen har følgende omfang:
De ~~nuværende~~ ~~nuværende~~ arealer må ikke bebygges eller beplantes med udsigts-
ødelæggende beplantning, ligesom der heller ikke på arealer må anbringes
transformatorstationer, telefon- og telegrafmaster og lignende eller opsæt-
tes skure, udsalgsstader, vogne til beboelse eller opbevaring af redskaber
eller lignende skønhedsforstyrrende genstande. Der må i det hele ikke fore-
tages ændringer i den nu bestående tilstand, der kan virke skæmmende eller
hindrende for udsigten til eller fra kirken.

Når det nuværende natthæsthus og sprøjtehus bliggende på ovennævnte
gadejordsareal ikke kan bruges mere, må det ikke genopføres på samme sted.

Denne overenskomst er ikke til hinder for, at den hidtidige bebyggelse
og beplantning på ejendommen bibeholdes, ligesom jeg forbeholder mig ret
til at foretage nybygninger eller ombygninger.

I tilfælde af nybygninger eller ombygninger er jeg villig til forinden
bygningarbejdernes påbegyndelse at forelægge tegninger til godkendelse for
naturfredningsnævnet, idet bebyggelsen til id skal have et sådant ydre, at
bebyggelsen bedst muligt passer til omgivelserne og ikke unødigt hindrer
udsigten til eller fra kirken.

Så længe det pågældende areal administreres af de kirkelige myndigheder, træffer kirkeministeriet dog efter indhentet erklæring fra fredningsnavnet afgørelse om nyplacering af bygninger på ~~ranstående~~ jorden og tillige om selve byggeplanen for disse, for så vidt bygningerne skal ~~benyttes til driften af~~ ~~ranstående~~ ~~til bopæl for præsten eller i det hele~~ tjene kirkelige formål.

Jeg er enig i, at ovenstående fredningstilbud tinglyses på min fornevnte ejendom dog uden udgift for mig.

M.h.t. pantegæld, servitutter og byrder henvises til ejendommens blad i tingbogen.

På tale berettiget er naturfredningsnavnet for Holbæk amtsrådsreds og menighedsrådet.

Bregninge, den 21/4 1952

p.s.v.: Johs. Olsen. p.m.v.: L. Birch. kirkeværge.

Idet naturfredningsnavnet modtager og godkender foranstående fredningstilbud, bestemmes det, at fredningen vil være at lyse på mtr.nr. af by, sogn.

Det fredede areal er indtegnet på vedlagte kortskitse, af hvilken en genpart bodes henlagt på akten.

Naturfredningsnavnet for Holbæk amtsrådsreds, den 22/4 1952

Rasmussen.

20/11 1952

Mtr.nr. 7g Bregninge by xxxxxxxx og sogn

A n m e l d e r
Naturfredningsnævnet
for Holbæk Amt.

Uden stempel og gebyr i h.t.
lov nr. 140 af 7/5 1937, §33.

F R E D N I N G S O V E R E N S K O M S T

Undertegnede *Ellen*
Ellen Olsen

erklærer sig villig til, som ejer af mtr.nr. 7g
af Bregninge by, og sogn at lade et areal af
dette mtr.nr. fredes for at sikre den fri beliggenhed af
Bregninge kirke.

Aralet beskrives således: **det nuværende haveareal.**

Fredningen har følgende omfang:

De hidtil ubegygede arealer **F** må ikke bebygges eller beplantes med udsigts-
ødelæggende beplantning, ligesom der heller ikke på arealerne må anbringes
transformatorstationer, telefon- og telegrafmaster og lignende eller påsæt-
tes skure, udsalgsstader, vogne til beboelse eller opbevaring af redskaber
eller lignende skønhedsforstyrrende genstande. Der må i det hele ikke fore-
tages ændringer i den nu bestående tilstand, der kan varke skæmmende eller
hindrende for udsigten til eller fra kirken.

Denne overenskomst er ikke til hinder for, at den hidtidige bebyggelse
og beplantning på ejendommen bibeholdes, ligesom jeg forbeholder mig ret
til at foretage nybygninger eller ombygninger.

I tilfælde af nybygninger eller ombygninger er jeg villig til forinden
bygningsarbejderne påbegyndes at forelægge tegninger til godkendelse for
naturfredningsnævnet, idet bebyggelsen altid skal have et sådant ydre, at
bebyggelsen bedst muligt passer til omgivelserne og ikke unødigt hindrer
udsigten til eller fra kirken.

Jeg er enig i, at ovenstående fredningstilbud tinglyses på min fornævnte ejendom dog uden udgift for mig.

M.h.t. pantegæld, servitutter og byrder henvises til ejendommens blad i tingbogen.

Påtaleberettiget er naturfredningsnævnet for Holbæk amtsrådsreds og menighedsrådet.

Bregninge , den 21/4 1952
Ellen Olsen.

Idet naturfredningsnævnet modtager og godkender foranstående fredningstilbud, bestemmes det, at fredningen vil være at lyse på mtr.nr. **76** af Bregninge by, og sogn.

Det fredede areal er indtegnet på vedlagte kortskitse, af hvilken en genpart bedes henlagt på akten.

Naturfredningsnævnet for Holbæk amtsrådsreds, den 21/4 1952
E. Heller.
ent.

Indført i Gægbogen for retskreds nr. 13, Kalundborg købst.m.v. den 3. sep. 1952.
Lyst: Tingbog. Bå. Bregninge II. Akt.skab: C. nr. 531.
Sv. Lund-Andersen / AC.Ka.

Mtr. nr. 76 Bregninge by og sogn.

A n n e l d e r
Naturfredningsnævnet
for Holbæk Amt.

Uden stempel og gebyr i h.t.
lov nr. 140 af 7/5 1937, §33.

F R E D N I N G S O V E R E N S K O M S T.

Undertegnede, **fodermester Thorvald Jacobson**
erklærer sig villig til, som ejer af mtr.nr. 76
af Bregninge by, og sogn at lade et areal af
dette mtr.nr. frede for at sikre den fri beliggenhed af
Bregninge kirke.
Arealet beskrives således: **det nuværende haveareal.**

Fredningen har følgende omfang:

De hidt til u bebyggede arealer må ikke bebygges eller beplantes med udsigts-
ødelæggende beplantning, ligesom der heller ikke på arealerne må anbringes
t transformatorstationer, telefon- og telegrafmaster og lignende eller opsæt-
tes skure, udsalgsstader, vogne til beboelse eller opbevaring af redskaber
eller lignende skønhedsforstyrrende genstande. Der må i det hele ikke fore-
tages ændringer i den nu bestående tilstand, der kan virke skæmmende eller
hindrende for udsigten til eller fra kirken.

Denne overenskomst er ikke til hinder for, at den hidtidige bebyggelse
og beplantning på ejendommen bibeholdes, ligesom jeg forbeholder mig ret
til at foretage nybygninger eller ombygninger.

I tilfælde af nybygninger eller ombygninger er jeg villig til forinden
bygningsarbejderne påbegyndes at forelægge tegninger til godkendelse for
naturfredningsnævnet, idet bebyggelsen alt id skal have et sådant ydre, at
bebyggelsen bedst muligt passer til omgivelserne og ikke unødigt hindrer
udsigten til eller fra kirken.

Jeg er enig i, at ovenstående fredningstilbud tinglyses på min fornævnte ejendom dog uden udgift for mig.

M.h.t. pantegæld, servitutter og byrder henvises til ejendommens blad i tingbogen.

På tale berettiget er naturfredningsnævnet for Holbæk amtsrådskreds og menighedsrådet.

Bregninge, den 21/4 1952
Thorvald Jacobsen.

Idet naturfredningsnævnet modtager og godkender foranstående fredningstilbud, bestemmes det, at fredningen vil være at lyse på
mtr.nr. 7c af Bregninge by, 03 sogn.

Det fredede areal er indtegnet på vedlagte kantskitse, af hvilken en genpart bedes henlagt på akten.

Naturfredningsnævnet for Holbæk amtsrådskreds, den 21/4 1952
T. Møller,
est.

Lyst: Kalundborg, den 3/9 1952.
Sv. Lund-Andersen/AS.Kn.

Naturfredningsnævnet
for Holbæk Amt
20/11 1953.

Mtr. nr. 7b Bregninge by og sogn.

A n n e l d e r
Naturfredningsnævnet
for Holbæk Amt.

Uden stempel og gebyr i h.t.
lov nr. 140 af 7/5 1937, §33.

F R E D N I N G S O V E R E N S K O M S T.

Undertegnede, onkelsfru Anna Larsen og Peter Mathiasen
erklærer sig villig til, som ejer af mtr.nr. 7b
af Bregninge by, og sogn at lade et areal af
dette mtr.nr. frede for at sikre den fri beliggenhed af
Bregninge kirke.

Arealet beskrives således: det nævrende haveareal.

Fredningen har følgende omfang:

De hidt il u bebyggede arealer må ikke bebygges eller beplantes med udsigts-
sædeliggende beplantning, ligesom der heller ikke på arealer må anbringes
t transformatorstationer, telefon- og telegrafmaster og lignende eller opsæt-
tes skure, udsalgsstader, vogne til beboelse eller opbevaring af redskaber
eller lignende skønhedsforstyrrende genstande. Der må i det hele ikke fore-
tages ændringer i den nu bestående tilstand, der kan virke skæmmende eller
hindrende for udsigten til eller fra kirken.

Denne overenskomst er ikke til hinder for, at den hidtidige bebyggelse
og beplantning på ejendommen bibeholdes, ligesom jeg forbeholder mig ret
til at foretage nybygninger eller ombygninger.

I tilfælde af nybygninger eller ombygninger er jeg villig til forinden
bygningsarbejderne påbegyndes at forelægge tegninger til godkendelse for
naturfredningsnævnet, idet bebyggelsen alt id skal have et sådant ydre, at
bebyggelsen bedst muligt passer til omgivelserne og ikke unødigt hindrer
udsigten til eller fra kirken.

Jeg er enig i, at ovenstående fredningstilbud tinglyses på min fornævnte ejendom dog uden udgift for mig.

M.h.t. pantegæld, servitutter og byrder henvises til ejendommens blad i tingbogen.

På tale berettiget er naturfredningsnævnet for Holbæk amtsrådskreds og menighedsrådet.

Bregninge

den 21/4 1952

Anna Larsen. Peter Mathiesen.

Idet naturfredningsnævnet modtager og godkender foranstående fredningstilbud, bestemmes det, at fredningen vil være at lyse på mtr.nr. 7b af Bregninge by, 08 sogn.

Det fredede areal er indtegnet på vedlagte kortskitse, af hvilken en genpart hedes henlagt på akten.

Naturfredningsnævnet for Holbæk amtsrådskreds, den 21/4 1952

S. Holten.

est.

Lyst: Kalundborg, den 3/9 1952.

Sv. Lund-Andersen/AE. Kn.

REPARTITIONSDOKUMENT

20/11 1953.

Mtr. nr. 27 Bregninge by og sogn.

A n m e l d e r
Naturfredningsnævnet
for Holbæk Amt.

Uden stempel og gebyr i h.t.
lov nr. 140 af 7/5 1937, §33.

F R E D N I N G S O V E R E N S K O M S T.

Undertegnede. **Insgaard Peter Chr. Mathiesen**
erklærer sig villig til, som ejer af mtr.nr. 27
af Bregninge by, OG sogn at lade et areal af
dette mtr.nr. frede for at sikre den fri beliggenhed af
Bregninge kirke.

Arealet beskrives således: det nævrende haveareal.

Fredningen har følgende omfang:

De hidt il u bebyggede arealer må ikke bebygges eller beplantes med udsigts-
ødelæggende beplantning, ligesom der heller ikke på arealerne må anbringes
t ransformatorstationer, telefon- og telegrafmaster og lignende eller opset-
tes sku re, udsalgsstader, vogne til beboelse eller opbevaring af redskaber
eller lignende skønhedsforstyrrende genstande. Der må i det hele ikke fore-
tages ændringer i den nu bestående tilstand, der kan virke skæmmende eller
hindrende for udsigten til eller fra kirken.

Denne overenskomst er ikke til hinder for, at den hidtidige bebyggelse
og beplantning på ejendommen bibeholdes, ligesom jeg forbeholder mig ret
til at foretage nybygninger eller ombygninger.

I tilfælde af nybygninger eller ombygninger er jeg villig til forinden
bygningssarbejderne påbegyndes at forelægge tegninger til godkendelse for
naturfredningsnævnet, idet bebyggelsen alt id skal have et sådant ydre, at
bebyggelsen bedst muligt passer til omgivelserne og ikke unødigt hindrer
udsigten til eller fra kirken.

Jeg er enig i, at ovenstående fredningstilbud tinglyses på min fornævnte ejendom dog uden udgift for mig.

M.h.t. pantegæld, servitutter og byrder henvises til ejendommens blad i tingbogen.

På tale berettiget er naturfredningsnævnet for Holbæk amtsrådskreds og menighedsrådet.

Bregninge

den 24 4 19 52

Peter Mathiesen.

Idet naturfredningsnævnet modtager og godkender fo ranstående fredningstilbud, bestemmes det, at fredningen vil være at lyse på mtr.nr. 27 af Bregninge by, og sogn.

Det fredede areal er indtegnet på vedlagte kortskitse, af hvilken en genpart bedes henlagt på akten.

Naturfredningsnævnet for Holbæk amtsrådskreds, den 24 4 19 52

K. Møller.

est.

Lystø Kalundborg, den 3/9 1952.

Sv. Lind-Andersen/AM.K.M.

GENPARTENE PÅTILGÅR BEKRÆFTES

Naturfredningsnævnet

for Holbæk Amt

20/11 1953.

Mtr. nr. 25a, 26a Børgninge by og sogn.

A n m e l d e r
Naturfredningsnævnet
for Holbæk Amt.

Uden stempel og gebyr i h.t.
lov nr. 140 af 7/5 1937, §33.

F R E D N I N G S O V E R E N S K O M S T.

Undertegnede, Graver Niels Johannes Jensen
erklærer sig villig til, som ejer af mtr.nr. 25a og 26a
af Børgninge by, OG sogn at lade ~~sig~~ sig
~~sig~~ mtr.nr. frede for at sikre den fri beliggenhed af
Børgninge kirke.
~~-----~~

Fredningen har følgende omfang:

De hidt til u bebyggede arealer må ikke bebygges eller beplantes med udsigts-
ødelæggende beplantning, ligesom der heller ikke på arealerne må anbringes
t ransformatorstationer, telefon- og telegrafmaster og lignende eller opsæt-
tes skure, udsalgsstader, vogne til beboelse eller opbevaring af redskaber
eller lignende skønhedsforstyrrende genstande. Der må i det hele ikke fore-
tages ændringer i den nu bestående tilstand, der kan virke skæmmende eller
hindrende for udsigten til eller fra kirken.

På ejendommen må ikke drives støjende virksomhed.

Denne overenskomst er ikke til hinder for, at den hidtidige bebyggelse
og beplantning på ejendommen bibeholdes, ligesom jeg forbeholder mig ret
til at foretage nybygninger eller ombygninger.

I tilfælde af nybygninger eller ombygninger er jeg villig til forinden
bygningsarbejderne påbegyndes at forelægge tegninger til godkendelse for
naturfredningsnævnet, idet bebyggelsen alt id skal have et sådant ydre, at
bebyggelsen bedst muligt passer til omgivelserne og ikke unødigt hindrer
udsigten til eller fra kirken.

Jeg er enig i, at ovenstående fredningstilbud tinglyses på min fornævnte ejendom dog uden udgift for mig.

M.h.t. pantegæld, servitutter og byrder henvises til ejendommens blad i tingbogen.

På tale berettiget er naturfredningsnævnet for Holbæk amtsrådskreds og menighedsrådet.

Brognings den 21/4 1952
Niels Johannes Jensen.

Idet naturfredningsnævnet modtager og godkender foranstående fredningstilbud, bestemmes det, at fredningen vil være at lyse på mtr.nr. 25a, 26a af Brognings by, 08 sogn.

Det fredede areal er indtegnet på vedfægtet kortskitse, af hvilken en genpart vedes hejlagt på akten.

Naturfredningsnævnet for Holbæk amtsrådskreds, den 21/4 1952
S. Møller.
est.

Kyot: København, den 5/9 1953.
St. Lund-Antensen/AL, K.M.

20/11 1953.

Mtr.nr. 2b Bregninge by og sogn

A n m e l d e r:

Naturfredningsnævnet

for Holbæk amt.

Uden stempel og gebyr i h.t..
lov nr. 140 af 7/5 1937, §33.

År 1953 den 12/5 kl. 14 holdt naturfredningsnævnet for Holbæk amt ved formanden, dommer O. Barentsen, Holbæk, det amtsrådsvalgte medlem, gdr. J. Buhr Holm, Samsø og det kommunevalgte medlem for

Bregninge sogn,

åstedsmøde i Bregninge

Foretoges:

Fredning af areal grænsende op til

Bregninge kirke.

Nævnet besigtigede arealet.

Da det efter nævnets mening er af afgørende betydning at frede en bræmme af mtr.nr. 2b Bregninge by og sogn i en bredde af 5 m fra kirkegårds-muren i hele skelløts længde

for at sikre kirkens frie beliggenhed, for at værne om kirkens fred og for i fremtiden at sikre kirken mod for nærgående bebyggelse, så optog nævnet forhandling med ejeren af ovennævnte mtr.nr., chauffør Hans Petersen, der blev antruffet, for at formå ham til frivilligt at servitutbelægge ovennævnte areal.

Til stede under sagen var matrikelskort over kirkens nærmeste omgivelser og tingbogsattest for ovennævnte mtr.nr.

Ejeren, der nægtede at medvirke til frivillig fredning, havde lejlighed til at redegøre for sine synspunkter, herunder specielt for de ulemper, der efter hans mening er forbundet med servitutpålæget. På forespørgsel, hvilken erstatning han ville kræve for et servitutpålæg af nedennævnte indhold, erklærede han sig ude af stand til at angive noget bestemt beløb.

Forlig blev forgæves prøvet.

Da det påtænkte servitutpålæg efter nævnets skøn sikres tilstrækkeligt ved tinglysning på ejendommen med respekt af allerede tinglyste servitutter, byrder og pantegæld, var rettighedshaverne i ejendommen ikke indvarslet til nærværende møde.

Nævnet optog derefter sagen og afsagde straks sålydende

K E N D E L S E:

Da det skønnes af naturfredningsmæssig interesse at sikre Bregninge kirke mod skæmmende naboskab, og da de i naturfredningslovens §1 fastsatte betingelser er til stede

b e s t e m m e s: en bræmme af

mtr.nr. 2b af Bregninge by og sogn

i en bredde af 5 m fra kirkegårds-muren i hele skelløts længde hvilken ejendom tilhører chauffør Hans Petersen

pålægges følgende servitut:

arealet

må ikke bebygges eller beplantes med udsigtsødelæggende beplantning, ligesom der heller ikke på arealet må anbringes transformatorstationer, telefon- og telegrafmaster og lignende eller opsættes skure, udsalgsstader, vogne til beboelse eller opbevaring af redskaber eller lignende skønhedsforstyrrende genstande. Der må i det hele ikke foretages ændringer i den nu bestående tilstand, der kan virke skæmmende eller hindrende for udsigten til eller fra kirken, ligesom der ikke på arealet må drives virksomhed eller iøvrigt foretages noget, der ved røg, støj, ilde lugt eller ubehageligt skue kan genere kirken.

Dette servitutpålæg er ikke til hinder for, at den hidtidige bebyggelse og beplantning på arealet bibeholdes.

I tilfælde af ændring af den nu bestående bebyggelse er ejeren pligtig til at optage forhandling med naturfredningsnævnet, hvis skøn er afgørende for, om nybygninger eller ombygninger på det fredede område må foretages, idet tilladelsen kun kan forventes meddelt, såfremt en anden placering vil medføre væsentlige bekostninger eller ulemper for ejendommens drift.

For ovennævnte servitutpålæg, der vil være at sikre ved tinglysning med respekt af de ejendommen allerede påhvilende servitutter, byrder og pantehæftelser, hvorom henvises til ejendommens blad i tingbogen, tillægges der ejeren en erstatning på 0 kr., idet servitutpålæget under hensyn til ejendommens anvendelsesmåde ikke skønnes at medføre væsentlige ulemper eller at hindre en hensigtsmæssig udnyttelse af restejendommen.

Påtaleberettiget er naturfredningsnævnet for Holbæk amtsråds-kreds og menighedsrådet.

Berentsen.

J. Buhr Holm.

Chr. Schaffalitzsky de Mugh

Ejeren fik straks udleveret en udskrift af kendelsen og blev gjort bekendt med kendelsens retsvirkning og med sin ret til inden 4 uger fra dato skriftligt at indanke nævnets afgørelse for overfredningsnævnet, Slotsholmsgade 10, Kbh.K., såfremt han vil påstå nævnets kendelse tilsidesat eller ændret.

Ejeren ~~ERKENDT~~ udsad sig betænkningstid.

Sagen sluttet.

Nærværende fredningskendelse begæres tinglyst på mtr.nr. 2b af Dægnings by og sogn.

Naturfredningsnævnet for Holbæk amtsråds-kreds, den 11/9 1953
Berentsen.

Indført i sagbogen for retskreds nr. 13, Kalundborg-kbat. n.v., den 10. sep. 1953
Lyst. Tingbog Bd. II bl. 2b; Akt. skab: 8 nr. 489.

Sv. Lund-Andersen / ???

U_D_S_K_R_I_F_T
af
OVERFREDNINGSNÆVNETS KENDELSESPROTOKOL.

År 1954, den 10. december, afsagde overfredningsnævnet på grundlag af mundtlig og skriftlig votering følgende

k e n d e l s e

i sagen nr. 1146/53 vedrørende fredning af arealer grænsende op til Bregninge kirke.

I den af fredningsnævnet for Holbæk amt den 12. maj 1953 afsagte kendelse, som er et led i den nævnte fredning, hedder det:

"Da det skønnes af naturfredningsmæssig interesse at sikre Bregninge kirke mod skæmmende naboskab, og da de i naturfredningslovens § 1 fastsatte betingelser er til stede, bestemmes:

En bræmme af matr. nr. 7f af Bregninge by og sogn beliggende nordøst for kirken i en afstand af 5 m fra kirkegårds-muren og i hele 7f's længde, hvilken ejendom tilhører arbejdsmand Sv. Nielsen, pålægges følgende servitut:

Arealet må ikke bebygges eller beplantes med udsigtsødelæggende beplantning, ligesom der heller ikke på arealet må anbringes transformatorstationer, telefon- og telegrafmaster og lignende eller opsættes skure, udsalgssteder, vogne til beboelse eller opbevaring af redskaber eller lignende skønhedsforstyrrende genstande. Der må i det hele ikke foretages ændringer i den nu bestående tilstand, der kan virke skæmmende eller hindrende for udsigten til eller fra kirken, ligesom der ikke på arealet må drives virksomhed eller iøvrigt foretages noget, der ved røg, støj, ilde lugt eller ubehageligt skue kan genere kirken.

For ovennævnte servitutpålæg, der vil være at sikre ved tinglysning med respekt af de ejendommen allerede påhvilende servitutter, byrder og pantehæftelser, hvorom henvises til ejendommens blad i tingbogen, tillægges der ejeren en erstatning på 0 kr., idet servitutpålægget under hensyn til ejendommens anvendelsesmåde ikke skønnes at medføre væsentlige ulemper eller at hindre en hensigtsmæssig udnyttelse af restejendommen.

Påtaleberettiget er naturfredningsnævnet for Holbæk amtsrådskreds og menighedsrådet."

Kendelsen er af ejeren indanket for overfredningsnævnet, som den 24. april 1954 har besigtiget arealet og forhandlet med den pågældende, der ikke ville udtale sig om størrelsen af et erstatningskrav og sluttelig bemærkede, at han ønskede erstatningen fastsat ved taksation.

Overfredningsnævnet har herefter i henhold til naturfredningslovens § 20 forelagt taksationskommissionen erstatningsspørgsmålet til afgørelse på grundlag af den i kendelsen fastsatte fredningsservitut.

Taksationskommissionen har i henhold hertil ved en den 31. juli 1954 afholdt forretning, under hvilken ejeren erklærede sig villig til at fjerne det på grunden ved kirkegårdsmuren stående asketræ, fastsat erstatningen til 50 kr., herunder indbefattet erstatning for fjernelse af det nævnte træ.

Da overfredningsnævnet kan tiltræde det i kendelsen anførte samt den ved erstatningens fastsættelse truffene ordning vedrørende fjernelse af et asketræ, vil kendelsen være at stadfæste med de af det foranstående følgende ændringer. Et kort nr. Ho. 108 visende det fredede areal er vedhæftet nærværende kendelse.

T h i b e s t e m m e s :

Den af fredningsnævnet for Holbæk amt den 12. maj 1953 afsagte kendelse vedrørende fredning af en del af matr. nr. 7f af Bregninge by og sogn stadfæstes med de af det foranstående følgende ændringer.

I erstatning udbetales der arbejdsmand Sv. Nielsen, Bregninge, 50 kr.

Kendelsen udsendes den 23/11/53

Lect. Tingsbogs Bd. *Bregninge*
 Amt. C. Nr. *73*

S. Lucia Andersen

Udskriftens rigtighed
 bekræftes.

F. Grage

F. Grage

overfredningsnævnets sekretær

DNF 1954

Overfredningsnævnskendelse af 10. december 1954. Arealer ved Bregninge kirke.

Kendelsen er af ejeren indanket for overfredningsnævnet, der har besigtiget arealet og forhandlet med den pågældende. Da ejeren ønskede erstatningen fastsat ved taksation har overfredningsnævnet forelagt erstatningsspørgsmålet for taksationskommissionen, der har fastsat erstatningen til 50 kr., herunder indbefattet erstatning for fjernelse af et på grunden ved kirkegårdsmuren stående asketræ. Da overfredningsnævnet kan tiltræde det i kendelsen anførte, bestemmes: Den af fredningsnævnet afsagte kendelse stadfæstes med de af det foranstående flg. ændringer. Det hedder i nævnets kendelse bl. a.: »Da det skønnes af naturfredningsmæssig interesse at sikre Bregninge kirke mod skæmmende naboskab, pålægges der en bræmme af matr. nr. 7 f af Bregninge beliggende nordøst for kirken i en afstand af 5 m fra kirkegårdsmuren og i hele 7 f's længde, flg. servitut: Arealer må ikke bebygges el. beplantes med udsigtsødeleggende beplantning, ligesom der heller ikke på arealet må anbringes transformatorstationer, telefon- og telegrafmaster o. lign. el. opsættes skure, udsalgsstader, vogne til beboelse el. opbevaring af redskaber el. lign. skønhedsforstyrrende genstande. Der må i det hele ikke foretages ændringer i den nu bestående tilstand, der kan virke skæmmende el. hindrende for udsigten til el. fra kirken, ligesom der ikke på arealet må drives virksomhed el. isvrigt foretages noget, der ved røg, støj, ilde lugt eller ubehageligt skue kan genere kirken. Idet servitutpålægget under hensyn til ejendommens anvendelsesmåde ikke skønnes at medføre væsentlige ulemper el. at hindre en hensigtsmæssig udnyttelse af restejendommen tillægges der ikke ejeren erstatning. Påtaleberettiget er naturfredningsnævnet.