

**Afgørelser – Reg. nr.: 02035.00**

**Fredningen vedrører: Hunseby Kirke**

**Domme**

**Taksationskommissionen**

**Naturklagenævnet**

**Overfredningsnævnet**

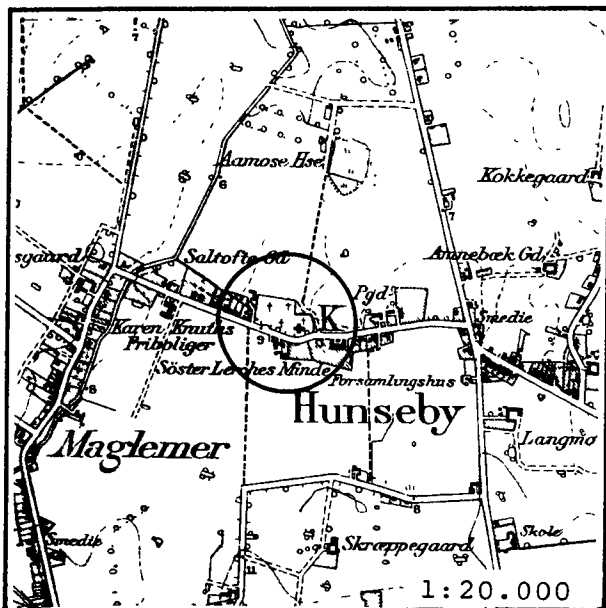
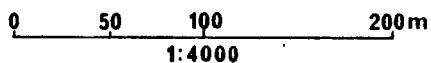
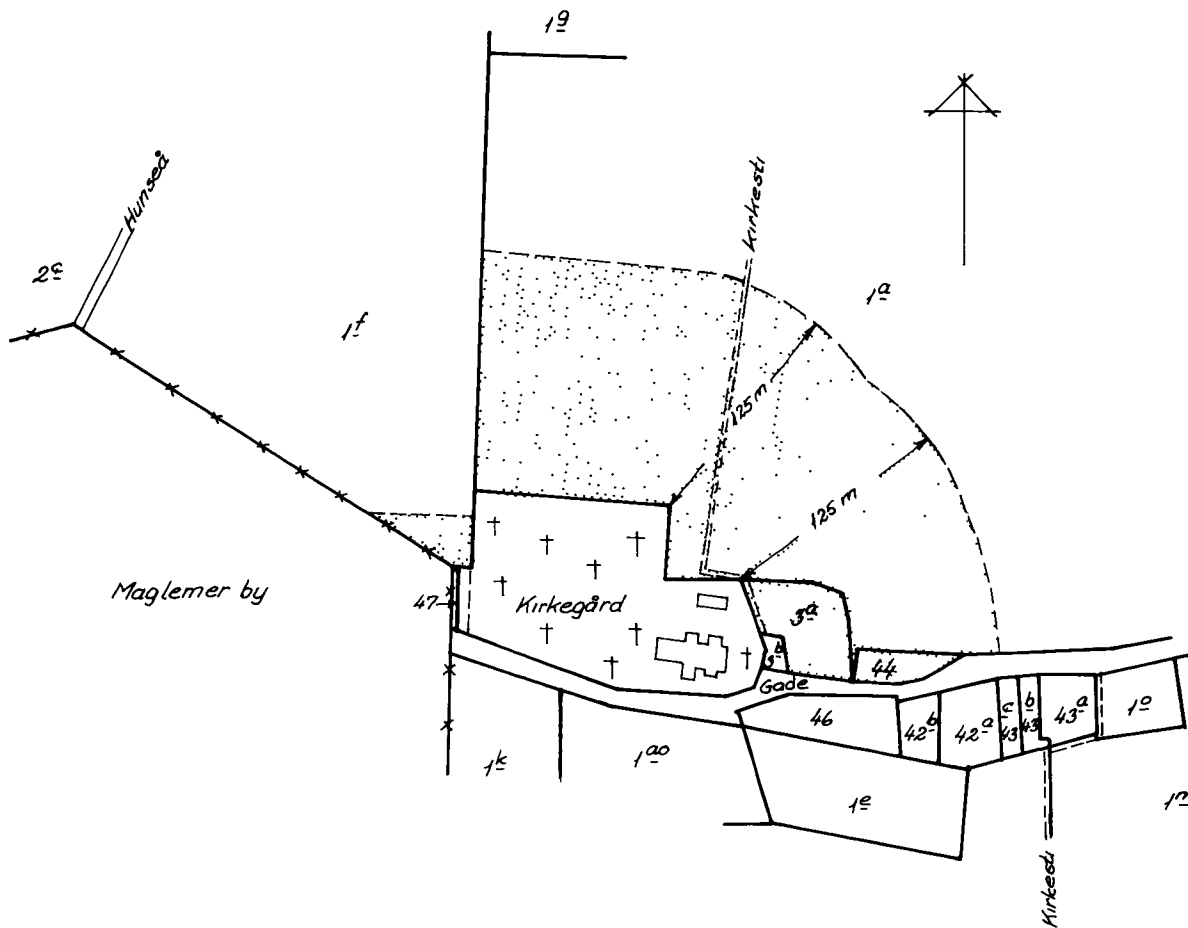
**Fredningsnævnet**

**09-05-1953, 16-10-1952**

**Kendelser**

**Deklarationer**

FREDNINGSNÆVNET >



Kommune: Maribo 363  
 Ejerlav : Hunseby By  
 Sogn : Hunseby

Matr. nr.	Dekl./Kendelse dato	Tinglyst dato
1 a, 3 a og 44	12/12-1951	13/05-1953
1 f	18/08-1951	18/10-1952

Anmelder:

# Fredningstilbud

NATURFREDNINGSNÆVNET  
FOR MARIBO AMTRAADESKREDS

1405

13 MAJ 1953

Undertegnede **Hunseby menighedsråd på præsteembedets vegne**  
tilbyder herved som ejer af matr. nr. **1 a og 3 a og 44**

af **Hunseby** by og sogn,  
at lade nedennævnte areal af ovennævnte matr. nr. frede som nedenfor anført. **med forbehold af  
kirkeministeriets godkendelse.**

Aralet beskrives således:

**Aralet er beliggende øst og nord for Hunseby kirke og kirkegård.  
Fredningen omfatter en bræmme på 125 meters bredde øst og nord for  
kirkegården, regnet fra kirkegårdens østlige og nordlige skel.**

Fredningen har følgende omfang:

Arealerne må ikke bebygges eller beplantes med højt voksende træer, midlertidigt eller vedvarende, ligesom der heller ikke på arealerne må graves grus eller anbringes transformatorstationer, telefon- og telegrafmaster o. lign., skure, udsalgssteder, isboder, vogne til beboelse eller andet, som kan virke skæmmende.

**Vi ~~er~~ forbeholder <sup>os</sup> dog ret til at benytte dele af det fredede areal til bebyggelse efter embedets behov, så længe arealet ejes af embedet og administreres af menighedsrådet.**

For fredningen kræver <sup>vi</sup> ingen erstatning.

**Vi ~~er~~ indforstået med, at ovenstående fredningstilbud tinglyses på matr. nr.  
1 a og 3 a og 44 af Hunseby by og sogn,**

dog uden udgift for <sup>os</sup> ~~sig~~ med oprykkende prioritet næst nuværende hæftelser.

Påtaleberettiget i henhold til forestående er fredningsnævnet for Maribo amt,

provsten for **Musse** herred og **Hunseby** menighedsråd.

**Hunseby**, den 12 / 12 19 51.

**Ingv. Pedersen. Aage Thiesen. P.J. Overgaard. Holger Jakobsen.  
Alfred Andersen. Almann Pedersen. Chr. Petersen.**

Idet fredningsnævnet for Maribo amt modtager og godkender foranstående fredningstilbud, bestemmes det, at tilbudet skal lyses som servitut på matr. nr. **1 a, 3 a, 44**

af **Hunseby** by og sogn,  
af hartkorn:  $\frac{3}{0}$  tdr.  $\frac{6}{0}$  skp.  $\frac{1}{2}$  fdk.  $\frac{0}{2}$  alb., hvilket matr. nr. i forbindelse med matr. nr.  $\frac{0}{2}$  ibd. udgør et landbrug.

Det fredede areal ses indtegnet på vedlagte kort, af hvilket en genpart bedes henlagt på akten.

Fredningsnævnet for Maribo amt, den **9. maj 1953.**

**Bruun.**

Kirkeministeriets 2. kontor  
17. OCT. 1952.

2 g 1603 55 f

2 G 1603<sup>55f</sup>  
ES

Det tiltrædes, at nærværende fredningstilbud tinglyses som servitutstiftende på matr.nr. 1 a, 3 a og 44 Hunseby by og sogn, dog med følgende forbehold:

~~spkx~~ Så længe administrationen henhører under de kirkelige myndigheder, træffer kirkeministeriet dog uanset nærværende deklaration afgørelse med hensyn til eventuel opførelse af bygninger på arealet, for såvidt disse skal tjene kirkelige formål.

Kirkeministeriet, den 9. januar 1953.

P.M.V.

E.B.

M.G. Pedersen  
Iksps.

Kirkeministeriet  
-----000-----

Indført i dagbogen for retskreds nr. 30, Maribo købstad m.v.  
den 13 MAJ 1953

Lyst. Tingbog; Bd. Hunseby I Bl. Akt: Skab B Nr. 80.

Kristian Jansen.

/.....

Gebyr L 140/1937 )  
§ 14<sup>11</sup>: 2 kr.)  
2 kr.)

Retskreds nr. 30  
Maribo købstad  
m.m.  
-----

FREDNINGSNÆVNET>

Stempel- og gebyrfri i h.t. lov 140/1937 § 33. REG. NR. 2030

2791

18 OKT 1952.

Anmelder:

NATURFREDNINGSNÆVNET  
FOR MARIBO AMTRAADSKREDS

## Fredningstilbud

Undertegnede **gårdejer Hans Chr. Hansen, Hunseby,**  
tilbyder herved som ejer af matr. nr. **1 f**

af **Hunseby** by **Hunseby** sogn,  
at lade nedennævnte areal af ovennævnte matr. nr. frede som nedenfor anført.

Arealet beskrives således:

**Arealet er beliggende vest for Hunseby kirke og kirkegård.  
Fredningen omfatter den afd. for stuehuset liggende forhøje.**

Fredningen har følgende omfang:

Arealerne må ikke bebygges eller beplantes med højt voksende træer, midlertidigt eller vedvarende, ligesom der heller ikke på arealerne må graves grus eller anbringes transformatorstationer, telefon- og telegrafmaster o. lign., skure, udsalgssteder, isboder, vogne til beboelse eller andet, som kan virke skæmmende.

~~Jeg forbeholder mig dog ret til at~~

For fredningen kræver jeg ingen erstatning.

Jeg er indforstået med, at ovenstående fredningstilbud tinglyses på min ejendom matr. nr.

**1 f** af **Hunseby** by **Hunseby** sogn.

dog uden udgift for mig, med oprykkende prioritet næst nuværende hæftelser.

Påtaleberettiget i henhold til forestående er fredningsnævnet for Maribo amt,

provsten for **Lusse** herred og **Hunseby** menighedsråd.

**Hunseby**, den **18 / 8** 19 **51.**

Til vitterlighed:

**H. Hansen.**

Idet fredningsnævnet for Maribo amt modtager og godkender foranstående fredningstilbud, bestemmes det, at tilbudet skal lyses som servitut på matr. nr. **1 f**

af **Hunseby** by **Hunseby** sogn,

af hartkorn: **1** tdr. **4** skp. **3** fdk. **1 1/2** alb. ~~hvilket areal er i forbin-~~

~~delse med matr. nr. **1 f** og **1 g** af **Hunseby** sogn og et landbrug~~

Det fredede areal ses indtegnet på vedlagte kort, af hvilket en genpart bedes henlagt på akten.

Fredningsnævnet for Maribo amt, den

**16. oktober 1952.**

**Brunn.**

~~XX~~  
~~XX~~

Indført i dagbogen for retskreds nr. 30, Maribo købstad m.v.

den 18 Okt. 1952.

Lyst.Tingbog:Bd. Hunseby <sup>I</sup>Bl. 1 f Akt:Skab B nr. 80.

Kristian Jansen.

/.....

Gebyr L 140/37

2 kr.

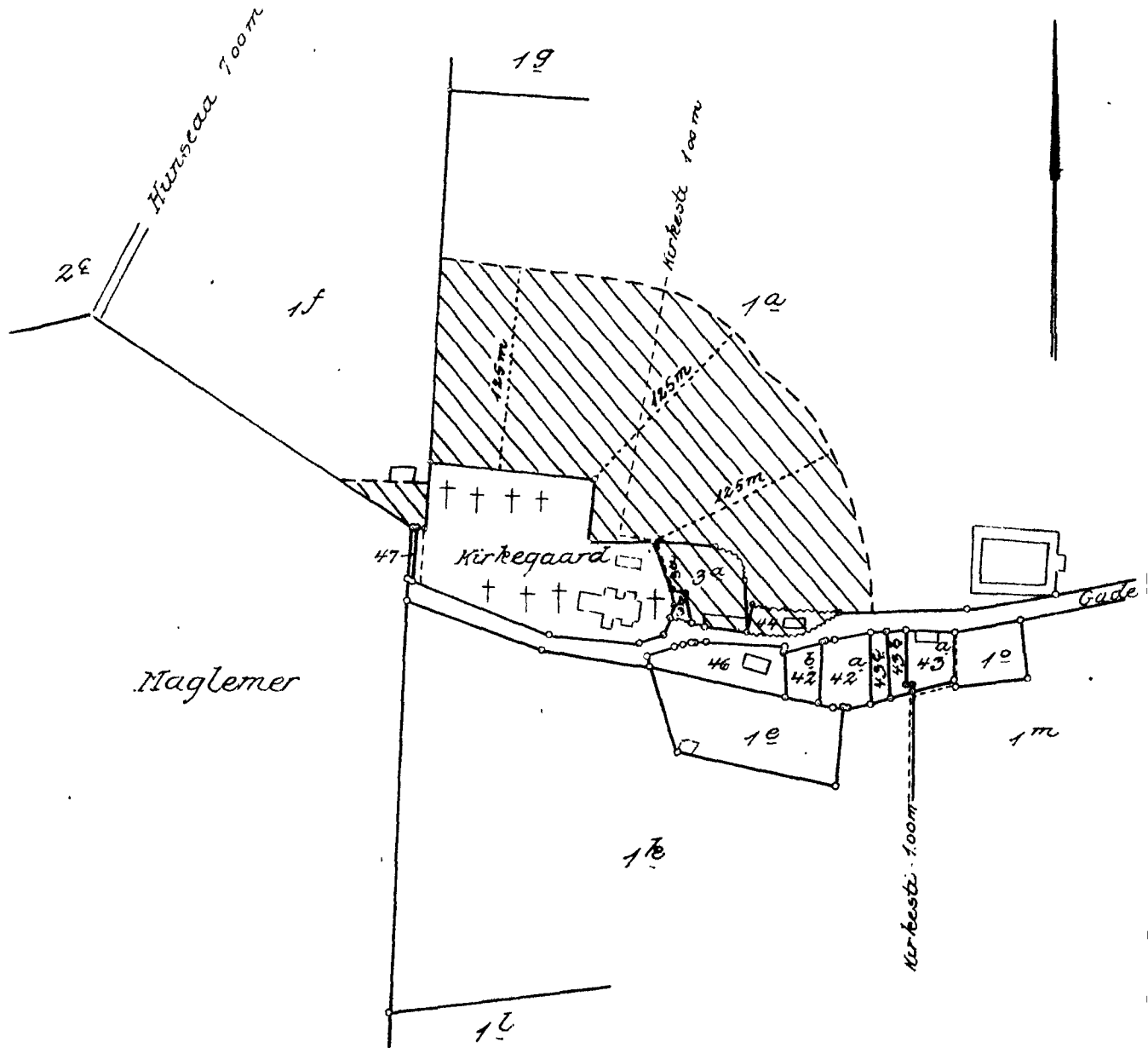
Retskreds nr. 30

Maribo købstad

M.M.

---





1:4000  
 Terrain af  
 Hunseby By og Sogru,  
 Musse Herred,  
 Maribo Amt  
 Efter en Kopi af Matrikelkortet.

De i h. t. tilbud af 18/8-1951 af matr. nr. 1f Hunseby By og af 12/12 s.4. af matr. nr. 1a og 3a og 44 ibd. med fredningsservitut sikrede arealer er på dette kort vist med skrå skravering.

stitsministeriets genpartkalkulerer. Til kort.

attesteres herved.

Navn

19

d