

●
Afgørelser – Reg. nr.: 02020.04

Fredningen vedrører: Hjorthede Kirke

● **Domme**

Taksationskommissionen

Naturklagenævnet

Overfredningsnævnet

● **Fredningsnævnet**

26-01-1953

Kendelser

Deklarationer

●

FREDNINGSNÆVNET >

Justitsministeriets genpartpapir. Til skøder, skadesløsbreve, kvitteringer til udslettelse og andre påtegninger m. m. (vedr. fast ejendom).

Mtr. nr., ejerlav, sogn:
(i København kvarter)
eller (i de sønderjydske landsdele) bd. og bl. i tingbogen, art. nr., ejerlav, sogn.

22 matr. Hjørthede

Hjørthede

Købers }
Kreditors } bopæl:

Akt: Skab nr.
(udfyldes af dommerkontoret)

Gade og hus nr.:

(hvor sådant findes)

Stempel- og gebyrfri i
h. t. lov 140/37.

Anmelderens navn og bopæl (kontor):

Fredningsnævnet for
Viborg amtsrådsreds.

Stempel: kr. øre.

Deklaration.

Undertegnede, der er ejer af matr. nr. 22, 8a, 7h, 2a

af Hjørthede by og sogn,
erklærer herved, at jeg af hensyn til Hjørthede kirkes frie beliggenhed overfor fredningsnævnet for Viborg amtsrådsreds er indgået på, at der på den nedenfor nærmere beskrevne del af min ejendom ikke må ske nogen bebyggelse, varigt eller midlertidigt, eller foretages nogen beplantning eller andet, der nu kan eller senere kan virke skæmmende eller hæmmende for udsigten til eller fra kirken eller kirkegården.

Den del af min ejendom, som den fornævnte bestemmelse angår, begrænses mod syd og øst af kirkegårdsdiget og iøvrigt af

en linie parallel med det østre dige 50 m fra dette fra vejen efter Bjerringbro og mod nord, samt en linie der følger det sydlige skel af 2g mod øst til den rænner den fornævnte fra syd kommende linie. Fredningen er ikke til hinder for, at der indrettes en sportsplads på arealet og at ejeren bygger et beboelseshus til sig selv, således at ejeren er pligtig til at forhandle med fredningsnævnet om bebyggelsen af et sådant.

Det fredningsareal
således som fremgår af det deklARATIONEN vedhæftede kort.

Påtaleberettiget med hensyn til den pålagte bestemmelse, der kan tinglyses på min ejendom, er fredningsnævnet for Viborg amtsrådsreds samt menighedsrådet for Hjørthede sogn.
For fredningen kræver jeg ingen erstatning.

Hjørthede, den 24. juni 1952
Johan Hødegård.

Til vitterlighed:

H. G. Trichsen-

Fredningsnævnet for Viborg amtsrådskreds modtager foranstående fredningstilbud, der vil være at tinglyse på den forannævnte ejendom.

FREDNINGSNÆVNET FOR VIBORG AMTSRÅDSKREDS.

Viborg, den 20. Jan. 1953.

Otto Kjørboe. Str. Frederiksen.

Indført i bogen for rettede nr. 79, Viborg, Købstad n.v.,
den 18. Febr. 1953.

Lyst.

H o l m.

Gensortes rigtigst bekræftet.

Fredningsnævnet for Viborg
Amtsrådskreds

-7011-3

Philo

Justitsministeriets genpartpapir. Til skøder, skadesløsbreve, kvitteringer til udslettelse og andre påtegninger m. m. (vedr. fast ejendom).

Mtr. nr., ejerlav, sogn:
(i København kvarter)
eller (i de sønderjydske landsdele) bd. og bl. i tingbogen, art. nr., ejerlav, sogn.

Akt: Skab nr.
(udfyldes af dommerkontoret)

2e Hjørthede
by og sogn.

Købers } bopæl:
Kreditors }

Anmelderens navn og bopæl (kontor):
Fredningsnævnet for
Viborg amtsrådskreds.

Gade og hus nr.:

(hvor sådant findes)

Stempel- og gebyrfri i
h. t. lov 140/37.

Stempel: kr. øre.

Deklaration.

Undertegnede, der er ejer af matr. nr. 2e

af Hjørthede by og sogn,
erklærer herved, at jeg af hensyn til Hjørthede kirkes frie beliggenhed overfor fredningsnævnet for Viborg amtsrådskreds er indgået på, at der på den nedenfor nærmere beskrevne del af min ejendom ikke må ske nogen bebyggelse, varigt eller midlertidigt, eller foretages nogen beplantning eller andet, der nu ~~kan~~ eller senere kan virke skæmmende eller hæmmende for udsigten til eller fra kirken eller kirkegården.

Den del af min ejendom, som den fornævnte bestemmelse angår, begrænses mod syd af kirkegårdsdiget og iøvrigt af

en linie over arealet parallel med stillet

10 m fra dette

således, som det fremgår af det deklARATIONEN vedhæftede kort.

Påtaleberettiget med hensyn til den pålagte bestemmelse, der kan tinglyses på min ejendom, er fredningsnævnet for Viborg amtsrådskreds samt menighedsrådet for

For fredningen kræver jeg ingen erstatning. Hjørthede sogn.

Hjørthede, den juni 1952

Kristian Jespersen.

Til vitterlighed:

Johan Holten. Kathrine Jespersen.

Fredningsnævnet for Viborg amtsråds-kreds modtager foranstående fredningstilbud, der vil være at tinglyse på den forannævnte ejendom.

FREDNINGSNÆVNET FOR VIBORG AMTSRÅDSKREDS.

Viborg, den 27. januar 1953.

Otto Kirzboe. V. Rasmussen. Fr. Frederiksen.

Indført i sagto III. Viborg amtskreds nr. 78 Viborg Købstad m.v.
den 19. febr. 1953.

Lyst. . . .

Holm.

Gensertiens rigtighed bekræftes.

df.

Fredningsnævnet for Viborg Amt

7 JAN 1953

Plinius

Justitsministeriets genpartpapir. Til skøder, skadesløsbreve, kvitteringer til udslettelse og andre påtegninger m. m. (vedr. fast ejendom).

Mtr. nr., ejerlav, sogn:
(i København kvarter)
eller (i de sønderjydske lands-
dele) bd. og bl. i ting-
bogen, art. nr., ejerlav,
sogn.

Akt: Skab nr.
(udfyldes af dommerkontoret)

20, 37b Hjørthede

by og sogn

Købers } bopæl:
Kreditors }

Gade og hus nr.:
(hvor sådant findes)

Anmelderens navn og bopæl (kontor):
Fredningsnævnet for
Viborg amtsrådsreds.

Stempel- og gebyrfri i
h. t. lov 140/37.

Stempel: kr. øre.

Deklaration.

Undertegnede, der er ejer af matr. nr. 20 og 37b

af Hjørthede by og sogn,

erklærer herved, at jeg af hensyn til Hjørthede kirkes frie beliggenhed overfor fredningsnævnet for Viborg amtsrådsreds er indgået på, at der på den nedenfor nærmere beskrevne del af min ejendom ikke må ske nogen bebyggelse, varigt eller midlertidigt, eller foretages nogen beplantning eller andet, der nu ~~kan~~ eller senere kan virke skæmmende eller hæmmende for udsigten til eller fra kirken eller kirkegården.

Den del af min ejendom, som den fornævnte bestemmelse angår, begrænses mod syd af kirkegårdsdiget og iøvrigt af en linie over arealet parallel med diget 10 m fra dette

således, som det fremgår af det deklARATIONEN vedhæftede kort.

Påtaleberettiget med hensyn til den pålagte bestemmelse, der kan tinglyses på min ejendom, er fredningsnævnet for Viborg amtsrådsreds samt menighedsrådet for Hjørthede sogn.
For fredningen kræver jeg ingen erstatning.

Hjørthede, den 6. juni 1952

Svend Brøndum.

Til vitterlighed:

M. Vestergård Andersen, sognefoged
Johan Hedegård, gtr.

Fredningsnævnet for Viborg amtsrådsreds modtager foranstående fredningstilbud, der vil være at tinglyse på den forannævnte ejendom.

FREDNINGSNÆVNET FOR VIBORG AMTSRÅDSKREDS.

Viborg, den 26. jan. 1953

Otto Kirstoe. V. Rasmussen. Fr. Frederiksen.

Indført i bogbogen for matr. nr. 78, Viborg købstad m.v.,
den 19. febr. 1953.

Lyst. . . .

Holm.

Genpartens rigtighed bekræftes.

Fredningsnævnet for Viborg
Amtsrådsreds

-7 JAN 1953

M. M. M.

Justitsministeriets genpartpapir. Til skøder, skadesløsbreve, kvitteringer til udslettelse og andre påtegninger m. m. (vedr. fast ejendom).

Mtr. nr., ejerlav, sogn:
(i København kvarter)
eller (i de sønderjydske lands-
dele) bd. og bl. i ting-
bogen, art. nr., ejerlav,
sogn.

2p Hjorthede by og
sogn.

Akt: Skab nr.
(udfyldes af dommerkontoret)

Købers } bopæl:
Kreditors }

Gade og hus nr.:
(hvor sådant findes)

Anmelderens navn og bopæl (kontor):
Fredningsnævnet for
Viborg amtsrådsreds.

Stempel- og gebyrfri i
h. t. lov 140/37.

Stempel: kr. øre.

Deklaration.

Undertegnede, der er ejer af matr. nr. 2p

af Hjorthede by og sogn,
erklærer herved, at jeg af hensyn til Hjorthede kirkes frie beliggenhed overfor
fredningsnævnet for Viborg amtsrådsreds er indgået på, at der på den nedenfor nærmere beskrevne
del af min ejendom ikke må ske nogen bebyggelse, varigt eller midlertidigt, eller foretages nogen be-
plantning eller andet, der nu ~~kan~~ eller senere kan virke skæmmende eller hæmmende for udsigten til
eller fra kirken eller kirkegården.

Den del af min ejendom, som den fornævnte bestemmelse angår, begrænses mod nord
af kirkegårdsdiget og iøvrigt af en linie over arealet langs beboelseshusets
nordre og vestre ydermur

således, som det fremgår af det deklARATIONEN vedhæftede kort.

Påtaleberettiget med hensyn til den pålagte bestemmelse, der kan tinglyses på min ejendom,
er fredningsnævnet for Viborg amtsrådsreds samt menighedsrådet for Hjorthede sogn.
For fredningen kræver jeg ingen erstatning.

Hjorthede , den 24. juni 1952
Lours Pedersen.

Til vitterlighed:

H. C. Erichsen. Johan Hedegård.

Fredningsnævnet for Viborg amtsråds-kreds modtager foranstående fredningstilbud, der vil være at tinglyse på den forannævnte ejendom.

FREDNINGSNÆVNET FOR VIBORG AMTSRÅDSKREDS.

Viborg, den 26. jan. 1953.

Otto Kjørboe. V. Rasmussen. Fr. Frederiksen.

Inaført i lagbogen for retskreds nr. 78, Viborg købstad m.v.,
den 16. ~~januar~~ februar 1953.

Lyst. . . .

H o l m.

Genpartens rigtighed bekræftes.

Fredningsnævnet for Viborg
Amtsråds-kreds

-7 JAN 1953

Præst

Justitsministeriets genpartpapir. Til skøder, skadesløsbreve, kvitteringer til udslettelse og andre påtegninger m. m. (vedr. fast ejendom).

Mtr. nr., ejerlav, sogn:
(i København kvarter) 37a mfl. Hjorthede
eller (i de sønderjydske landsdele) bd. og bl. i tingbogen, art. nr., ejerlav, sogn.

Akt: Skab nr.
(udfyldes af dommerkontoret)

Købers } bopæl:
Kreditors }

Gade og hus nr.:
(hvor sådant findes)
Stempel- og gebyrfri i
h. t. lov 140/37.

Anmelderens navn og bopæl (kontor):
Fredningsnævnet for
Viborg amtsrådskreds.

Stempel: kr. øre.

Deklaration.

Undertegnede, der er ejer af matr. nr. 37a

af Hjorthede by og sogn,
erklærer herved, at jeg af hensyn til Hjorthede kirkes frie beliggenhed overfor fredningsnævnet for Viborg amtsrådskreds er indgået på, at der på den nedenfor nærmere beskrevne del af min ejendom ikke må ske nogen bebyggelse, varigt eller midlertidigt, eller foretages nogen beplantning eller andet, der nu kan eller senere kan virke skæmmende eller hæmmende for udsigten til eller fra kirken eller kirkegården.

Den del af min ejendom, som den fornævnte bestemmelse angår, begrænses mod øst af af kirkegårdsdiget og ^{den} øvrigt af den del af arealet, der ligger mellem vejen og diget

således, som det fremgår af det deklARATIONEN vedhæftede kort.

Påtaleberettiget med hensyn til den pålagte bestemmelse, der kan tinglyses på min ejendom, er fredningsnævnet for Viborg amtsrådskreds samt menighedsrådet for Hjorthede sogn.

For fredningen kræver jeg ingen erstatning.

Hjorthede, den Juni 1952
Laur. Mann Laursen.

Til vitterlighed:

Johan Hedegård
Inger-Lise Granslund Hansen.

Fredningsnævnet for Viborg amtsrådsreds modtager foranstående fredningstilbud, der vil være at tinglyse på den forannævnte ejendom.

FREDNINGSNÆVNET FOR VIBORG AMTSRÅDSKREDS.

Viborg, den 26. januar 1953.

Otto Kiørboe. V. Rasmussen. Fr. Frederiksen.

Indført i dagbogen for retskreds nr. 78, Viborg købstad m.v.,
den 18. febr. 1953.

Lyst. . . .

H o l m.

Genpartens rigtighed bekræftes.

~~Fredningsnævnet for Vib.~~

~~Amtsråd~~

7. januar

M. H. W.


ef.

genpart er nøjagtig genpart af det originale kort vedrørende ejendommen

7, 8 og 9, 10, 11, 12, 13, 14, 15, 16, 17, 18, 19, 20, 21, 22, 23, 24, 25, 26, 27, 28, 29, 30, 31, 32, 33, 34, 35, 36, 37, 38, 39, 40, 41, 42, 43, 44, 45, 46, 47, 48, 49, 50, 51, 52, 53, 54, 55, 56, 57, 58, 59, 60, 61, 62, 63, 64, 65, 66, 67, 68, 69, 70, 71, 72, 73, 74, 75, 76, 77, 78, 79, 80, 81, 82, 83, 84, 85, 86, 87, 88, 89, 90, 91, 92, 93, 94, 95, 96, 97, 98, 99, 100, 101, 102, 103, 104, 105, 106, 107, 108, 109, 110, 111, 112, 113, 114, 115, 116, 117, 118, 119, 120, 121, 122, 123, 124, 125, 126, 127, 128, 129, 130, 131, 132, 133, 134, 135, 136, 137, 138, 139, 140, 141, 142, 143, 144, 145, 146, 147, 148, 149, 150, 151, 152, 153, 154, 155, 156, 157, 158, 159, 160, 161, 162, 163, 164, 165, 166, 167, 168, 169, 170, 171, 172, 173, 174, 175, 176, 177, 178, 179, 180, 181, 182, 183, 184, 185, 186, 187, 188, 189, 190, 191, 192, 193, 194, 195, 196, 197, 198, 199, 200, 201, 202, 203, 204, 205, 206, 207, 208, 209, 210, 211, 212, 213, 214, 215, 216, 217, 218, 219, 220, 221, 222, 223, 224, 225, 226, 227, 228, 229, 230, 231, 232, 233, 234, 235, 236, 237, 238, 239, 240, 241, 242, 243, 244, 245, 246, 247, 248, 249, 250, 251, 252, 253, 254, 255, 256, 257, 258, 259, 260, 261, 262, 263, 264, 265, 266, 267, 268, 269, 270, 271, 272, 273, 274, 275, 276, 277, 278, 279, 280, 281, 282, 283, 284, 285, 286, 287, 288, 289, 290, 291, 292, 293, 294, 295, 296, 297, 298, 299, 300, 301, 302, 303, 304, 305, 306, 307, 308, 309, 310, 311, 312, 313, 314, 315, 316, 317, 318, 319, 320, 321, 322, 323, 324, 325, 326, 327, 328, 329, 330, 331, 332, 333, 334, 335, 336, 337, 338, 339, 340, 341, 342, 343, 344, 345, 346, 347, 348, 349, 350, 351, 352, 353, 354, 355, 356, 357, 358, 359, 360, 361, 362, 363, 364, 365, 366, 367, 368, 369, 370, 371, 372, 373, 374, 375, 376, 377, 378, 379, 380, 381, 382, 383, 384, 385, 386, 387, 388, 389, 390, 391, 392, 393, 394, 395, 396, 397, 398, 399, 400, 401, 402, 403, 404, 405, 406, 407, 408, 409, 410, 411, 412, 413, 414, 415, 416, 417, 418, 419, 420, 421, 422, 423, 424, 425, 426, 427, 428, 429, 430, 431, 432, 433, 434, 435, 436, 437, 438, 439, 440, 441, 442, 443, 444, 445, 446, 447, 448, 449, 450, 451, 452, 453, 454, 455, 456, 457, 458, 459, 460, 461, 462, 463, 464, 465, 466, 467, 468, 469, 470, 471, 472, 473, 474, 475, 476, 477, 478, 479, 480, 481, 482, 483, 484, 485, 486, 487, 488, 489, 490, 491, 492, 493, 494, 495, 496, 497, 498, 499, 500, 501, 502, 503, 504, 505, 506, 507, 508, 509, 510, 511, 512, 513, 514, 515, 516, 517, 518, 519, 520, 521, 522, 523, 524, 525, 526, 527, 528, 529, 530, 531, 532, 533, 534, 535, 536, 537, 538, 539, 540, 541, 542, 543, 544, 545, 546, 547, 548, 549, 550, 551, 552, 553, 554, 555, 556, 557, 558, 559, 560, 561, 562, 563, 564, 565, 566, 567, 568, 569, 570, 571, 572, 573, 574, 575, 576, 577, 578, 579, 580, 581, 582, 583, 584, 585, 586, 587, 588, 589, 590, 591, 592, 593, 594, 595, 596, 597, 598, 599, 600, 601, 602, 603, 604, 605, 606, 607, 608, 609, 610, 611, 612, 613, 614, 615, 616, 617, 618, 619, 620, 621, 622, 623, 624, 625, 626, 627, 628, 629, 630, 631, 632, 633, 634, 635, 636, 637, 638, 639, 640, 641, 642, 643, 644, 645, 646, 647, 648, 649, 650, 651, 652, 653, 654, 655, 656, 657, 658, 659, 660, 661, 662, 663, 664, 665, 666, 667, 668, 669, 670, 671, 672, 673, 674, 675, 676, 677, 678, 679, 680, 681, 682, 683, 684, 685, 686, 687, 688, 689, 690, 691, 692, 693, 694, 695, 696, 697, 698, 699, 700, 701, 702, 703, 704, 705, 706, 707, 708, 709, 710, 711, 712, 713, 714, 715, 716, 717, 718, 719, 720, 721, 722, 723, 724, 725, 726, 727, 728, 729, 730, 731, 732, 733, 734, 735, 736, 737, 738, 739, 740, 741, 742, 743, 744, 745, 746, 747, 748, 749, 750, 751, 752, 753, 754, 755, 756, 757, 758, 759, 760, 761, 762, 763, 764, 765, 766, 767, 768, 769, 770, 771, 772, 773, 774, 775, 776, 777, 778, 779, 780, 781, 782, 783, 784, 785, 786, 787, 788, 789, 790, 791, 792, 793, 794, 795, 796, 797, 798, 799, 800, 801, 802, 803, 804, 805, 806, 807, 808, 809, 810, 811, 812, 813, 814, 815, 816, 817, 818, 819, 820, 821, 822, 823, 824, 825, 826, 827, 828, 829, 830, 831, 832, 833, 834, 835, 836, 837, 838, 839, 840, 841, 842, 843, 844, 845, 846, 847, 848, 849, 850, 851, 852, 853, 854, 855, 856, 857, 858, 859, 860, 861, 862, 863, 864, 865, 866, 867, 868, 869, 870, 871, 872, 873, 874, 875, 876, 877, 878, 879, 880, 881, 882, 883, 884, 885, 886, 887, 888, 889, 890, 891, 892, 893, 894, 895, 896, 897, 898, 899, 900, 901, 902, 903, 904, 905, 906, 907, 908, 909, 910, 911, 912, 913, 914, 915, 916, 917, 918, 919, 920, 921, 922, 923, 924, 925, 926, 927, 928, 929, 930, 931, 932, 933, 934, 935, 936, 937, 938, 939, 940, 941, 942, 943, 944, 945, 946, 947, 948, 949, 950, 951, 952, 953, 954, 955, 956, 957, 958, 959, 960, 961, 962, 963, 964, 965, 966, 967, 968, 969, 970, 971, 972, 973, 974, 975, 976, 977, 978, 979, 980, 981, 982, 983, 984, 985, 986, 987, 988, 989, 990, 991, 992, 993, 994, 995, 996, 997, 998, 999, 1000

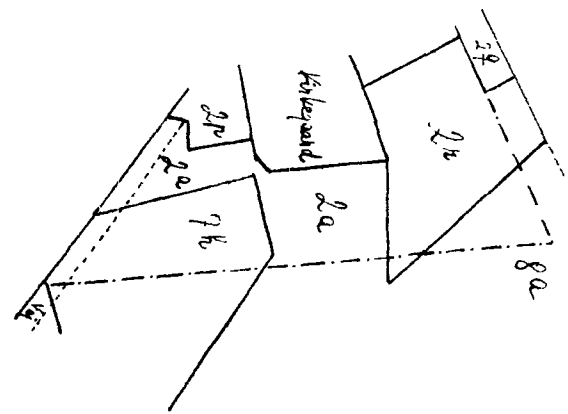
stits Historiets genpartkærlærre Til kort.

Arbejds d. 26 juni 1962 Nav: Jo. Nielsen, J. 1/2



Tribunal of
Arbejdsretten
Arbejdsretten

Kopier kopier af modskæftkortet
Juni 1961



Akt: Skab nr.
REG. NR. 20202

genpart er nøjagtig genpart af det originale kort vedrørende ^{sudstat} ejendommen

afsluttet af *By og Byg* - - - - - attesteres herved.

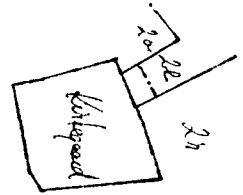
afsluttet d. 5 September 19 52 Navn: *fr. Nielsen J. W.*

Justitsministeriets genpartkalkuleret. Til kort.

Prægtig kopi af matrikeltet.

Jan 1951

*Tegnene af
afsluttet af
afsluttet kopi*



Akt: Skab nr.
(udf. i henl. af dommerkortet)
REG. NR. 20200

376
376
Kirkegaard

genpart af nejagtig samfund af det originale brett vedrørende ejendommen

76. Højstet af og bogen attesteres herved.

Week d. 5 September 19 52 navn J. Nielsen, Selsk

Perrene af
Højstede Høj
Højstede bogen

Reglig kopi af meddelkkestet

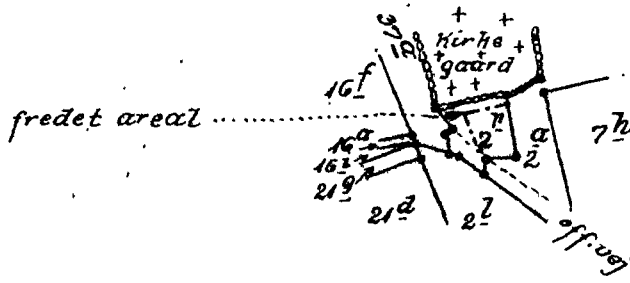
Jaa 19 51

Justitsministeriets genpartkalkuleret. Til kort.

stiftets genpartikulerings Till kort.



----- Fredningsgrænse



Hjorthede By
Hjorthede Sogn
Middelsom Herred
Viborg Amt

Maalforhold 1:4000

genpart er nedlagt sammentil af det originale kort vedrørende ejendomsforholdene

Hjorthede By

d. 27. marts 1952

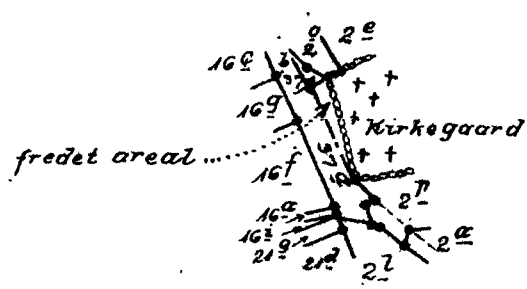
Navn:

H. J. Jørgensen

landinspektør

attesteres herved.

----- Fredningsgrænse



**Hjorthede By
Hjorthede Sogn
Middelsom Herred
Viborg Amt**

Maalforhold 1:4000

del af
attesteres herved.
d. 7. mæbr. 1952
Navn: H. J. S. Sørensen
Landinspektør

stiftsrettsrådets genpartikalerlærer. Til kort.