

Afgørelser – Reg. nr.: 02020.03

Fredningen vedrører: Hjermind Kirke

Domme

Taksationskommissionen

Naturklagenævnet

Overfredningsnævnet

Fredningsnævnet

26-01-1953

Kendelser

Deklarationer

FREDNINGSNÆVNET >

Justitsministeriets genpartpapir. Til skøder, skadesløsbreve, kvitteringer til udslettelse og andre påtegninger m. m. (vedr. fast ejendom).

Mtr. nr., ejerlav, sogn:
(i København kvarter)
eller (i de sønderjydske landsdele) bd. og bl. i tingbogen, art. nr., ejerlav, sogn.

Akt: Skab nr.
(udfyldes af dommerkantoret)

2b Hjeremind by og sogn

Købers } bopæl:
Kreditors }

Anmelderens navn og bopæl (kontor):
Fredningsnævnet for
Viborg amtsrådskreds.

Gade og hus nr.:

(hvor sådant findes)

Stempel- og gebyrfri i
h. t. lov 140/37.

Stempel: kr. øre.

Deklaration.

Undertegnede, der er ejer af matr. nr. 2b

af Hjeremind by og sogn,
erklærer herved, at jeg af hensyn til Hjeremind kirkes frie beliggenhed overfor fredningsnævnet for Viborg amtsrådskreds er indgået på, at der på den nedenfor nærmere beskrevne del af min ejendom ikke må ske nogen bebyggelse, varigt eller midlertidigt, eller foretages nogen beplantning eller andet, der nu ~~kan~~ eller senere kan virke skæmmende eller hæmmende for udsigten til eller fra kirken eller kirkegården.

Den del af min ejendom, som den fornævnte bestemmelse angår, ~~begrænses med af kirkegårdsdiget og iøvrigt af~~

er hele m.nr. 2b.

På ejendommen må dog opføres en beboelsesbygning men først efter nærmere forhandling med fredningsnævnet og menighedsrådet. Hvis jeg ønsker at sælge ejendommen, har menighedsrådet forkøberet, der skal benyttes inden 14 dage efter at jeg har afgivet meddelelse til rådet.

~~således, som det fremgår af det deklARATIONEN vedhæftede kort.~~

Påtaleberettiget med hensyn til den pålagte bestemmelse, der kan tinglyses på min ejendom, er fredningsnævnet for Viborg amtsrådskreds samt menighedsrådet for

For fredningen kræver jeg ingen erstatning.

Hjeremind, den juni 1952

Ingvard Andersen.

Til vitterlighed:

Frederik Paulsen. Katrine Andersen.

Fredningsnævnet for Viborg amtsråds-kreds modtager foranstående fredningstilbud, der vil være at tinglyse på den forannævnte ejendom.

FREDNINGSNÆVNET FOR VIBORG AMTSRÅDSKREDS.

Viborg, den 06. febr. 1953.

Otto Kierboe. V. Rasmussen. Fr. Frederiksen.

Indført i bogbogen for retskreds nr. 78, Viborg, købstad m.v.,
den 17. febr. 1953.

Lyst. . . .

H o i m.

Genpartens retlighed bekræftes.

Fredningsnævnet for Viborg

1953
P. H. H.

Justitsministeriets genpartpapir. Til skøder, skadesløsbreve, kvitteringer til udslettelse og andre påtegninger m. m. (vedr. fast ejendom).

Mtr. nr., ejerlav, sogn:
(i København kvarter)
eller (i de sønderjydske landsdele) bd. og bl. i tingbogen, art. nr., ejerlav, sogn.

Akt: Skab nr.
(udfyldes af dommerkontoret)

3a mfl. Hjermin
by og sogn.

Købers }
Kreditors } bopæl:

Anmelderens navn og bopæl (kontor):
Fredningsnævnet for
Viborg amtsrådsreds.

Gade og hus nr.:
(hvor sådant findes)
Stempel- og gebyrfri i
h. t. lov 140/37.

Stempel: kr. øre.

Deklaration.

Undertegnede, der er ejer af matr. nr. 3a

af Hjermin by og sogn,
erklærer herved, at jeg af hensyn til Hjermin kirkes frie beliggenhed overfor fredningsnævnet for Viborg amtsrådsreds er indgået på, at der på den nedenfor nærmere beskrevne del af min ejendom ikke må ske nogen bebyggelse, varigt eller midlertidigt, eller foretages nogen beplantning eller andet, der nu ~~kan~~ eller senere kan virke skæmmende eller hæmmende for udsigten til eller fra kirken eller kirkegården.

Den del af min ejendom, som den fornævnte bestemmelse angår, ~~begrænses med af kirkegårdediget og iøvrigt af~~

er den del af 3a, der ligger sydvest for en linie, der udgår fra det vestlige skel af 3a 30 m fra kirkeediget mod sydøst parallel med diget til den rækker en linie, som over 3a forlæn er det østlige skel af 28b

således, som det fremgår af det deklARATIONEN vedhæftede kort.

Påtaleberettiget med hensyn til den pålagte bestemmelse, der kan tinglyses på min ejendom, er fredningsnævnet for Viborg amtsrådsreds samt menighedsrådet for

For fredningen kræver jeg ingen erstatning.

Hjermin sogn.

Hjermin, den 23. juni
Harry Rasmussen.

1952

Til vitterlighed:

Frederik Faludan
H. C. Eriksen.

Fredningsnævnet for Viborg amtsrådsreds modtager foranstående fredningstilbud, der vil være at tinglyse på den forannævnte ejendom.

FREDNINGSNÆVNET FOR VIBORG AMTSRÅDSKREDS.

Viborg, den *26. januar* 1953

Otto Kjørboe V. Rasmussen. Fr. Frederiksen.

Indført i dagbogen for retskreds nr. 78, Viborg købstad m.v.,

den 17. febr. 1953.

Lyst.

Holm.

Genpartens rigtighed bekræftes.

Fredningsnævnet for Viborg
Amtsrådskreds

7 JAN 1953

Molau

Justitsministeriets genpartpapir. Til skøder, skadesløsbreve, kvitteringer til udslettelse og andre påtegninger m. m. (vedr. fast ejendom).

Mtr. nr., ejerlav, sogn:
 (i København kvarter)
 eller (i de sønderjydske lands-
 dele) bd. og bl. i ting-
 bogen, art. nr., ejerlav,
 sogn.

Akt: Skab nr.
 (udfyldes af dommerkontoret)

14b Hjerminde by og
 sogn.

Købers } bopæl:
 Kreditors }

Gade og hus nr.:
 (hvor sådant findes)

Anmelderens navn og bopæl (kontor):
 Fredningsnævnet for
 Viborg amtsrådskreds.

Stempel- og gebyrfri i
 h. t. lov 140/37.

Stempel: kr. øre.

Deklaration.

Undertegnede, der er ejer af matr. nr. 14b

af Hjerminde by og sogn,
 erklærer herved, at jeg af hensyn til Hjerminde kirkes frie beliggenhed overfor
 fredningsnævnet for Viborg amtsrådskreds er indgået på, at der på den nedenfor nærmere beskrevne
 del af min ejendom ikke må ske nogen bebyggelse, varigt eller midlertidigt, eller foretages nogen be-
 plantning eller andet, der nu ~~kan~~ eller senere kan virke skæmmende eller hæmmende for udsigten til
 eller fra kirken eller kirkegården.

Den del af min ejendom, som den fornævnte bestemmelse angår, begrænses mod **øst**
 af kirkegårdsdiget og iøvrigt af **en linie over 14¹/₂ m fra diget parallel**
 med dette

således, som det fremgår af det deklARATIONEN vedhæftede kort.

Påtaleberettiget med hensyn til den pålagte bestemmelse, der kan tinglyses på min ejendom,
 er fredningsnævnet for Viborg amtsrådskreds samt menighedsrådet for
 For fredningen kræver jeg ingen erstatning.

Hjerminde, den juni 1952
 Niels Rasmussen.

Til vitterlighed:

Niels Rasmussen. Frederik Poludan.

Fredningsnævnet for Viborg amtsrådsreds modtager foranstående fredningstilbud, der vil være at tinglyse på den forannævnte ejendom.

FREDNINGSNÆVNET FOR VIBORG AMTSRÅDSKREDS.

Viborg, den 20. februar 1952

Otto Nielsen. V. Rasmussen. Fr. Frederiksen.

Indført i dagbogen for retskreds nr. 78, Viborg købstad m.v.,
den 17. febr. 1952.

Lyst. . . .

Holm.

Genpartens rigtighed bekræftes.

Fredningsnævnet for Viborg

Am . . .

- 7. JAN. 1956

Phd

Justitsministeriets genpartpapir. Til skøder, skadesløsbreve, kvitteringer til udslettelse og andre påtegninger m. m. (vedr. fast ejendom).

Mtr. nr., ejerlav, sogn:
(i København kvarter)
eller (i de sønderjydske landsdele) bd. og bl. i tingbogen, art. nr., ejerlav, sogn.

Akt: Skab nr.
(udfyldes af dommerkontoret)

14d Hjerminde by
og sogn.

Købers } bopæl:
Kreditors }

Anmelderens navn og bopæl (kontor):

Fredningsnævnet for
Viborg amtsrådsreds.

Gade og hus nr.:
(hvor sådant findes)

Stempel- og gebyrfri i
h. t. lov 140/37.

Stempel: kr. øre.

Deklaration.

Undertegnede, der er ejer af matr. nr. 14d

af Hjerminde by og sogn,
erklærer herved, at jeg af hensyn til Hjerminde kirkes frie beliggenhed overfor fredningsnævnet for Viborg amtsrådsreds er indgået på, at der på den nedenfor nærmere beskrevne del af min ejendom ikke må ske nogen bebyggelse, varigt eller midlertidigt, eller foretages nogen beplantning eller andet, der nu ~~kan~~ eller senere kan virke skæmmende eller hæmmende for udsigten til eller fra kirken eller kirkegården.

Den del af min ejendom, som den fornævnte bestemmelse angår, ~~begrænses mod af kirkegårdsdiget og iøvrigt af~~ er hele m.nr. 14d.

Der må dog på ejendommen opføres een beboelsestbygning med nødvendige udhuse, men ingen bebyggelse må ligge skellet ind til kirkegården og mod 14b nærmere end 20 m.

~~således, som det fremgår af det deklARATIONEN vedhæftede kort.~~

Påtaleberettiget med hensyn til den pålagte bestemmelse, der kan tinglyses på min ejendom, er fredningsnævnet for Viborg amtsrådsreds samt menighedsrådet for Hjerminde sogn.
For fredningen kræver jeg ingen erstatning.

Hjerminde, den 25. juni 1952
Chr. Hansen.

Til vitterlighed:

H. C. Frichsen.
Frederik Paludan.

Fredningsnævnet for Viborg amtsrådsreds modtager foranstående fredningstilbud, der vil være at tinglyse på den forannævnte ejendom.

FREDNINGSNÆVNET FOR VIBORG AMTSRÅDSKREDS.

Viborg, den 26. januar 1953.

Otto Klærboe. V. tingsretten. Fr. Frederiksen.
Indført i dagbogen for retskreds nr. 78, Viborg købstad m.v.,
den 17. februar 1953.

Lyst.

Holm.

Genpartens rigtighed bekræftes.

Fredningsnævnet for Viborg

-7 JAN. 1956

Pholui

Justitsministeriets genpartpapir. Til skøder, skadesløsbreve, kvitteringer til udslettelse og andre pãtegninger m. m. (vedr. fast ejendom).

Mtr. nr., ejerlav, sogn:

(i København kvarter)

eller (i de sønderjydske landsdele) bd. og bl. i tingbogen, art. nr., ejerlav, sogn.

28b Hjerminde

by og sogn

Akt: Skab nr.

(udfyldes af dommerkontoret)

Købers }
Kreditors } bopæl:

Gade og hus nr.:

(hvor sådant findes)

Stempel- og gebyrfri i h. t. lov 140/37.

Anmelderens navn og bopæl (kontor):

Fredningsnævnet for Viborg amtsrådsreds.

Stempel: kr. øre.

Deklaration.

Undertegnede, der er ejer af matr. nr.

28b

af Hjerminde by og sogn, erklærer herved, at jeg af hensyn til Hjerminde kirkes frie beliggenhed overfor fredningsnævnet for Viborg amtsrådsreds er indgået på, at der på den nedenfor nærmere beskrevne del af min ejendom ikke må ske nogen bebyggelse, varigt eller midlertidigt, eller foretages nogen beplantning eller andet, der nu kan eller senere kan virke skæmmende eller hæmmende for udsigten til eller fra kirken eller kirkegården.

Den del af min ejendom, som den fornævnte bestemmelse angår, begrænses mod vest af kirkegårdsdiget og iøvrigt af en linie over 28b 15 m fra diget parallel med dette

således, som det fremgår af det deklARATIONEN vedhæftede kort.

Påtaleberettiget med hensyn til den pålagte bestemmelse, der kan tinglyses på min ejendom, er fredningsnævnet for Viborg amtsrådsreds samt menighedsrådet for Hjerminde sogn.

For fredningen kræver jeg ingen erstatning.

Hjerminde, den 1. jan. 1952

Andreas Enevoldsen.

Til vitterlighed:

Kathrine Enevoldsen

Frederik Paludan.

Fredningsnævnet for Viborg amtsrådskreds modtager foranstående fredningstilbud, der vil være at tinglyse på den forannævnte ejendom.

FREDNINGSNÆVNET FOR VIBORG AMTSRÅDSKREDS.

Viborg, den 26. januar 1953.

Otto Kjørhøe. V. Rasmussen. Es. Frederiksen.

Indført i lagbogen for retskreds nr. 78, Viborg købstad m.v.
den 17. februar 1953.

Lyst.

Holm.

Genspartens rigtighed bekræftes.

Fredningsnævnet for Viborg

Amtsrådskreds

7 JAN 1953

M. H. H.

denne kort-genpart er nøjagtig genpart af det originale kort vedrørende ^{en del af} veierdommen

Justitsministeriets genpartkalkuleret. 7

nr. 3a, Nyerød by og sogn

attesteres herved.

attestgjort af
Vilberg Amtsskriver den 8 juli

19 52

N:o 3

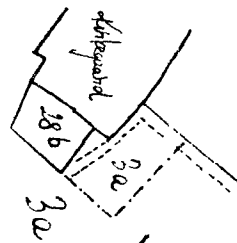

J. Nielsen
Skr.

(
kopi af
genpart af
genpart af
genpart af
sogn

fuld kopi af
notulshæft

gennem

19 51



denne kort-genpart er nøjagtig genpart af det originale kort vedrørende ejendommen

nr. 14 b, *for ans. i. og koge*
d. 17/11

attesteres herved.

19 52

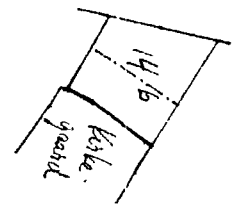

Navn

for Næstved, P. H.

stiftsministeriets genpartkalkuleret. T

*Fløj i kopie af matr. kortet
1941*

*For ans. af
for ans. i. og koge
for ans. i. og koge*



Denne kort-genpart er nøjagtig genpart af det originale kort vedrørende ejendommen

Statistisk Bureauets genpartskalkuleret. T

nr. 86
Kortnummeret for
af Landmålingsbureauet d. 17 juni

attesteres herved.

19 52

Navn

fr. Nielsen, John

Profil tegning af
Kortnummeret
juni 1951

tegning af
Kortnummeret
i 17. juni 1951

