

**Afgørelser – Reg. nr.: 02019.00**

**Fredningen vedrører: Bågø Kirke**

**Domme**

**Taksationskommissionen**

**Naturklagenævnet**

**Overfredningsnævnet**

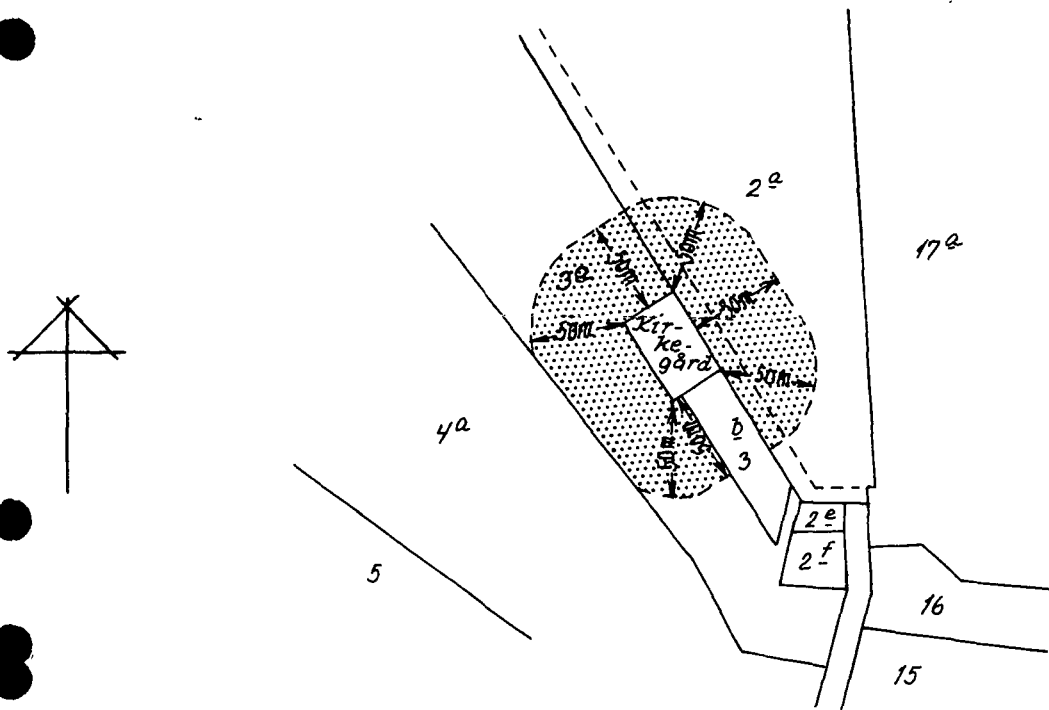
**Fredningsnævnet**

**15-12-1954**

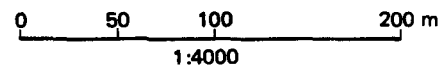
**Kendelser**

**Deklarationer**

FREDNINGSNÆVNET >



Kommune: Assens  
 Ejerlav: Bågø by  
 Sogn: Bågø



Matr. nr.	Dekl./Kendelse dato	Tinglyst dato	Bemærkninger
2 <sup>a</sup>	16/1-1953	7/2-1953	Del af 2 <sup>a</sup> . Forbehold ang. genopførelse af bygninger på samme sted.
3 <sup>a</sup>	16/1-1953	7/2-1953	Del af 3 <sup>a</sup> .

Matr. Nr. 2a

Anmelder: NATURFREDNINGSNÆVNET FOR  
ASSENS AMTSRAADSKREDS

Baagø by og sogn.

*Fredningsoverenskomst.*Stempel- og gebyrfri,  
lov nr. 140/1937.

Undertegnede gårdejer, sognefoged Simon Hansen, Baagø,

erklærer sig villig til som ejer af matr. nr. 2 a af  
B a a g ø by, og sogn, at lade et  
areal af dette matr. nr. frede, for at sikre den fri beliggenhed  
af B a a g ø kirke.

Arealet beskrives således:

En brømme langs kirkegårdsdigets søndre og ~~væstre~~ østre  
af bredde 50 m.

Forbehold: Ved eventuel genopførelse af bygninger kan  
disse lægges på samme sted.

Fredningen har følgende omfang:

Arealet må ikke bebygges eller beplantes med udsigtsødelæg-  
gende beplantning, ligesom der heller ikke på arealet må an-  
bringes transformatorstationer, telefon- og telegrafmaster og  
lignende eller opsættes skure, udsalgssteder, isboder, vogne  
til beboelse eller opbevaring af redskaber eller lignende skøn-  
hedsforstyrrende genstande. Der må i det hele ikke foretages  
ændringer af den nu bestående tilstand, der kan virke skæmmende  
eller hindrende for udsigten til eller fra kirken.

For fredningen kræves ingen erstatning.

Jeg er enig i, at ovenstående fredningstilbud tinglyses på min fornævnte ejendom, dog uden udgift for mig.

Påtaleberettiget er fredningsnævnet for Assens amtsråds-kreds og menighedsrådet for Baagø sogn.

Baagø , den 9 / 8 19 51.

Simon Hansen.

Idet fredningsnævnet modtager og godkender foranstående fredningstilbud, bestemmes det, at fredningen vil være at lyse på matr. nr. 2 a af B a a g ø by og sogn, der er noteret som landbrugsejendom i forbindelse med matr.nr.2b,2d og 3b. Det fredede areal er indtegnet på vedlagte kort, af hvilket en genpart bedes henlagt på akten., ad matr.nr.3a.

Fredningsnævnet for Assens amtsråds-kreds, den 16/ 1 19 53.

Henry Klingenberg.

Indført i dagbogen for retskreds nr.42 Assens købstad m.v., den 7.februar 1953.

Lyst . Tingbog 21 bl.3. Akt. Skab B.nr.674.

Anmærkning: Ejendommen er forud behæftet med pantegæld, Servitutter o.l.

Henry Klingenberg.

Afskriftens rigtighed bekræftes.

Naturfredningsnævnet for Assens amtsråds-kreds, den 15.DEC.1954

*Henry Klingenberg*

Matr. Nr. 3a

Anmelder: NATURFREDNINGSNÆVNET FOR  
ASSENS AMTSRAADSKREDS

Baagø by og sogn.

*Fredningsoverenskomst.*Stempel- og gebyrfri,  
lov nr. 140/1937.

Undertegnede gårdejer, sognerådsformand Simon Christian Simonsen, Baagø, erklærer sig villig til som ejer af matr. nr. 3a af Baagø by, og sogn, at lade et areal af dette matr. nr. frede, for at sikre den fri beliggenhed af Baagø kirke.

Arealet beskrives således:

En brømme af 50 m.'s bredde langs kirkegårdens nordre og vestre grænse forlænget 50 m mod syd fra digets sydvestre hjørne.

Fredningen har følgende omfang:

Arealet må ikke bebygges eller beplantes med udsigtsødelæggende beplantning, ligesom der heller ikke på arealet må anbringes transformatorstationer, telefon- og telegrafmaster og lignende eller opsættes skure, udsalgssteder, isboder, vogne til beboelse eller opbevaring af redskaber eller lignende skønhedsforstyrrende genstande. Der må i det hele ikke foretages ændringer af den nu bestående tilstand, der kan virke skæmmende eller hindrende for udsigten til eller fra kirken.

For fredningen kræves ingen erstatning.

Jeg er enig i, at ovenstående fredningstilbud tinglyses på min fornævnte ejendom, dog uden udgift for mig.

Påtaleberettiget er fredningsnævnet for Assens amtsråds-kreds og menighedsrådet for Baagø sogn.

Baagø , den 9 / 8 1951.

Simon Chr.Simonsen.

Idet fredningsnævnet modtager og godkender foranstående fredningstilbud, bestemmes det, at fredningen vil være at lyse på matr. nr. 3a af B a a g ø by og sogn, der er noteret som landbrugsejendom i forbindelse med matr.nr.2f .

Det fredede areal er indtegnet på vedlagte kort, af hvilket en genpart bedes henlagt på akten.

Fredningsnævnet for Assens amtsråds-kreds, den 16 / 1 1953.

Henry Klingenberg.

Indført i dagbogen for retskreds nr.42 Assens købstad m.v., den 7.februar 1953.

Lyst.Tingbog 21 bl.4 Akt. Skab: F. nr.185.

Anmærkning: Ejendommen er forud behæftet med servitutter o.l

Henry Klingenberg.

Afskriftens rigtighed bekræftes.

Naturfredningsnævnet for Assens amtsråds-kreds, den 15.DEC.1954

*Henry Klingenberg*



Terran af

Baagö By

Logn: Baagö

Herrud: Baag

Amt: Odense

Rigtig kopi af matrikelkortet.

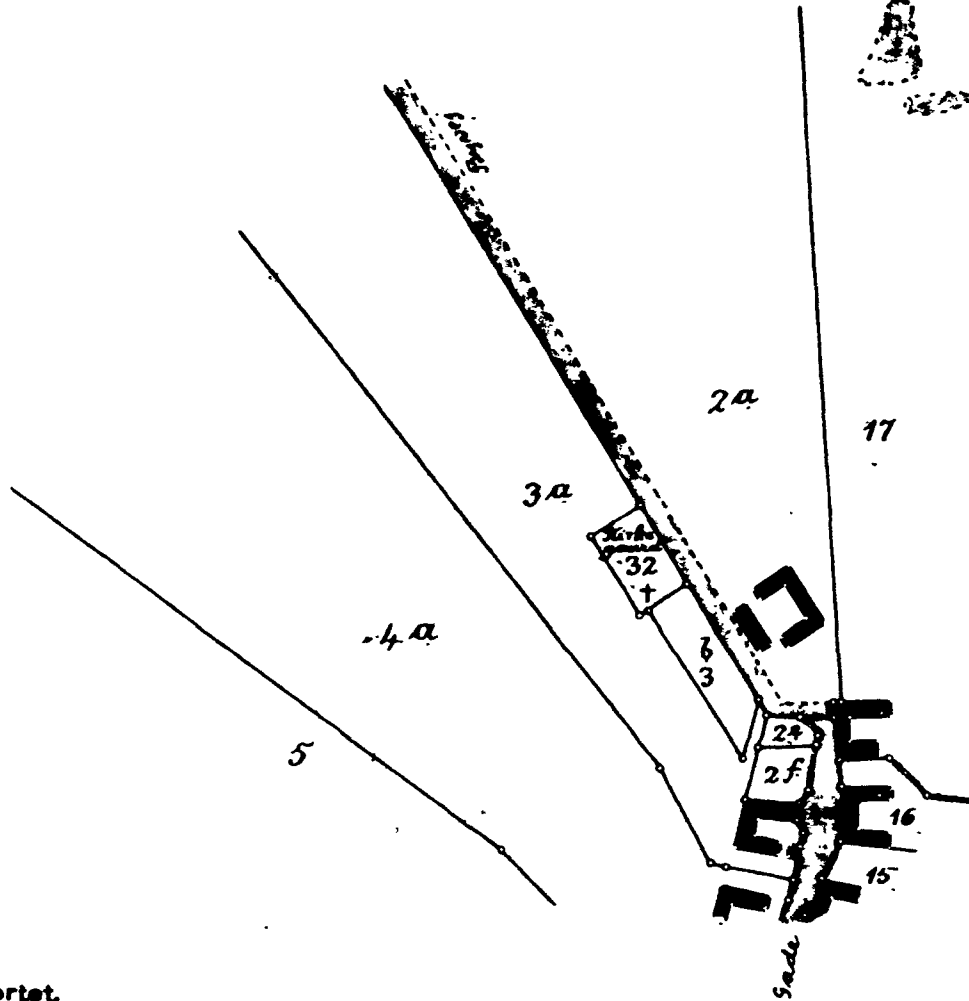
Direktoratet for Matrikelvæsenet Okt. 1951.

*J. Thomsen*

*F.*

Målförhold 1:4000.

500m



REG. NR. 2019