

**Afgørelser – Reg. nr.: 02018.00**

**Fredningen vedrører: Barløse Kirke**

**Domme**

**Taksationskommissionen**

**Naturklagenævnet**

**Overfredningsnævnet**

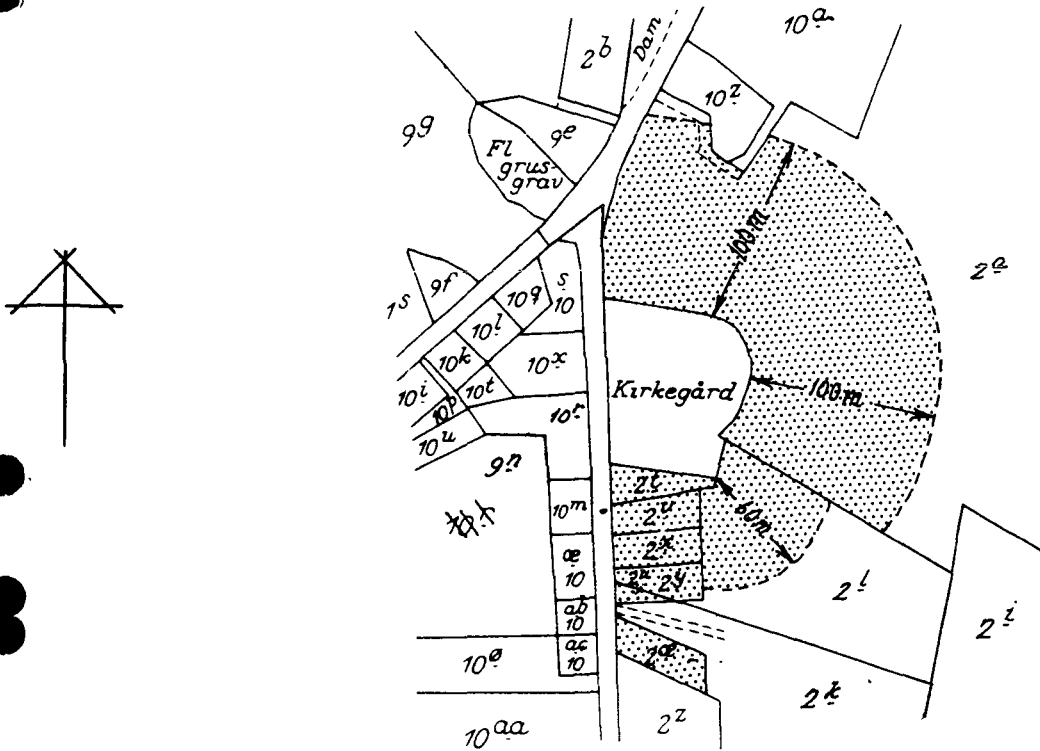
**Fredningsnævnet**

**15-12-1954**

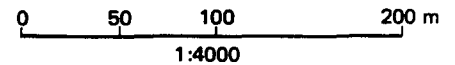
**Kendelser**

**Deklarationer**

FREDNINGSNÆVNET >



Kommune: Assens  
Ejerlav: Barløse by  
Sogn: Barløse



| Matr. nr.      | Dekl./Kendelse dato | Tinglyst dato | Bemærkninger  |
|----------------|---------------------|---------------|---|
| 2 <sup>a</sup> | 20/4-1953           | 17/12-1953    | Del af 2 <sup>a</sup> .<br>Så længe arealerne administreres af de kirkelige myndigheder, træffer kirkeministeriet afgørelse om nyplacering af bygninger m.m..   |
| 2 <sup>1</sup> | 16/2-1953           | 16/2-1953     | Del af 2 <sup>1</sup> .<br>Forbehold ang. anlæggelse af frugtplantage med lavstammede frugttræer.<br><br>For de efterfølgende matr. nre. gælder: Forbehold ang. genopførelse af bygninger på samme sted og i samme højde. |
| 2 <sup>t</sup> | 16/1-1953           | 7/2-1953      | Hele 2 <sup>t</sup> .   |
| 2 <sup>u</sup> | 16/1-1953           | 7/2-1953      | Hele 2 <sup>u</sup> .   |
| 2 <sup>v</sup> | 16/1-1953           | 7/2-1953      | Hele 2 <sup>v</sup> .   |
| 2 <sup>x</sup> | 16/1-1953           | 7/2-1953      | Hele 2 <sup>x</sup> .   |
| 2 <sup>y</sup> | 16/1-1953           | 7/2-1953      | Hele 2 <sup>y</sup> .   |
| 2 <sup>æ</sup> | 16/1-1953           | 7/2-1953      | Hele 2 <sup>æ</sup> .   |

Matr. Nr. 2a Barløse by og  
sogn.

Anmelder: NATURFREDNINGSNÆVNET FOR  
ASSENS AMTSRAADSKREDS

## *Fredningsoverenskomst.*

Stempel- og gebyrfri,  
lov nr. 140/1937.

Undertegnede Barløse menighedsråd

erklærer sig villig til som ejer af matr. nr. 2 a af  
Barløse by, Barløse sogn, at lade et  
areal af dette matr. nr. frede, for at sikre den fri beliggenhed  
af Barløse kirke.

Arealet beskrives således:

Den del af matr.nr.2a, der ligger inden for en afstand  
af 100 m fra kirkegårdsdiget.

Fredningen har følgende omfang:

Arealet må ikke bebygges eller beplantes med udsigtsødelæg-  
gende beplantning, ligesom der heller ikke på arealet må an-  
bringes transformatorstationer, telefon- og telegrafmaster og  
lignende eller opsættes skure, udsalgssteder, isboder, vogne  
til beboelse eller opbevaring af redskaber eller lignende skøn-  
hedsforstyrrende genstande. Der må i det hele ikke foretages  
ændringer af den nu bestående tilstand, der kan virke skæmmende  
eller hindrende for udsigten til eller fra kirken.

For fredningen kræves ingen erstatning.

Jeg er enig i, at ovenstående fredningstilbud tinglyses på min fornævnte ejendom, dog uden udgift for mig.

Påtaleberettiget er fredningsnævnet for Assens amtsråds-kreds og menighedsrådet for.

Barsløse , den 10/ 7 1952.

Barløse menighedsråd.

Alfr. Laursen. Viggo Knudsen.

Idet fredningsnævnet modtager og godkender foranstående fredningstilbud, bestemmes det, at fredningen vil være at lyse på matr. nr. 2 a af Barsløse by og sogn.

Det fredede areal er indtegnet på vedlagte kort, af hvilket en genpart bedes henlagt på akten ad Matr.nr.2t.

Fredningsnævnet for Assens amtsråds-kreds, den 16/ 1 1953.

Henry Klingenberg.

Det tiltrædes, at nærværende fredningsoverenskomst tinglyses som servitutstiftende på matr.nr.2a Barløse by og sogn, dog med følgende forbehold: "Så længe det pågældende areal administreres af de kirkelige myndigheder, træffer kirkeministeriet, dog efter indhentet erklæring fra fredningsnævnet afgørelse om nyplacering af bygninger på præstegårdsgade og tillige over selve byggeplanen for disse, for så vidt bygningerne skal benyttes til driften af præstegårdens jorder, til brug for præsten eller i det hele skal tjene kirkelige formål".

Kirkeministeriet, den 20. april 1953.

P.M.V. E.B. M.G. Pedersen, Eksps.

Indført i dagbogen for retskreds nr.42, Assens købstads by m.v.d. 17/12 1953

Lyst Tingbog 24 Bl. 22. - Akt skab K nr.119.

Anmærkning: Ejendommen er/behæftet med servitutter o.l.  
forud

Henry Klingenberg.

Afskriftens rigtighed bekræftes.

Naturfredningsnævnet for Assens Amtsråds-kreds, den 15. DEC. 1954

*Henry Klingenberg*

Matr. Nr. 21 Barløse by og sogn. Anmelder: NATURFREDNINGSNÆVNET FOR  
ASSENS AMTSRAADSKREDS

### *Fredningsoverenskomst.*

Stempel- og gebyrfri,  
lov nr. 140/1937.

Undertegnede Edvard Andersen med tiltrædelse af ejeren ifølge tingbogen Richardt Barlebo, Etterup, erklærer sig villig til som ejer af matr. nr. 21 af Barløse by, og sogn, at lade et areal af dette matr. nr. frede, for at sikre den fri beliggenhed af Barløse kirke.

Arealet beskrives således:

Den del af matr, nr. 21, der ligger inden for en afstand af 60 m fra kirkegårdens hegn.

Forbehold: Anlæggelse af frugtplantage med lavstammede frugttræer.

Fredningen har følgende omfang:

Arealet må ikke bebygges eller beplantes med udsigtsødelæggende beplantning, ligesom der heller ikke på arealet må anbringes transformatorstationer, telefon- og telegrafmaster og lignende eller opsættes skure, udsalgssteder, isboder, vogne til beboelse eller opbevaring af redskaber eller lignende skønhedsforstyrrende genstande. Der må i det hele ikke foretages ændringer af den nu bestående tilstand, der kan virke skæmmende eller hindrende for udsigten til eller fra kirken.

For fredningen kræves ingen erstatning.

Jeg er enig i, at ovenstående fredningstilbud tinglyses på min fornævnte ejendom, dog uden udgift for mig.

Påtaleberettiget er fredningsnævnet for Assens amtsråds-kreds og menighedsrådet for Barløse sogn.

Barløse, den 10/ 7 19 52.

Edvard Andersen.

Som ejer ifølge tingbogen.

Etterup, den 14/2 1953.

Richardt Barlebo

Idet fredningsnævnet modtager og godkender foranstående fredningstilbud, bestemmes det, at fredningen vil være at lyse på matr. nr. 2 1 af B a r l ø s e by og sogn.

Det fredede areal er indtegnet på vedlagte kort, af hvilket en genpart bedes henlagt på akten. ad matr.nr. 2t.

Fredningsnævnet for Assens amtsråds-kreds, den 16/ 2 1953.

Henry Klingenberg.

Indført i dagbogen for retskreds nr.42 Assens købstad m.v. den 16.februar 1953.

Lyst Tingbog 24 bl.66. Akt'skab E.nr.670.

Henry Klingenberg.

Afskriftens rigtighed bekræftes.

Naturfredningsnævnet for Assens amtsråds-kreds, den 15.DEC.1954

*Henry Klingenberg*

Matr. Nr. 2t

Anmelder: NATURFREDNINGSNÆVNET FOR  
ASSENS AMTSRAADSKREDS

Barløse by og sogn.

### *Fredningsoverenskomst.*

Stempel- og gebyrfri,  
lov nr. 140/1937.

Undertegnede husejer Theodor Lorentsen, Barløse,

erklærer sig villig til som ejer af matr. nr. 2 t af  
B a r l ø s e by, og sogn, at lade et  
areal af dette matr. nr. frede, for at sikre den fri beliggenhed  
af B a r l ø s e . kirke.

Arealet beskrives således:

Hele arealet.

Forbehold: Genopførelse af huset på samme sted og i samme  
højde.

Fredningen har følgende omfang:

Arealet må ikke bebygges eller beplantes med udsigtsødelæg-  
gende beplantning, ligesom der heller ikke på arealet må an-  
bringes transformatorstationer, telefon- og telegrafmaster og  
lignende eller opsættes skure, udsalgssteder, isboder, vogne  
til beboelse eller opbevaring af redskaber eller lignende skøn-  
hedsforstyrrende genstande. Der må i det hele ikke foretages  
ændringer af den nu bestående tilstand, der kan virke skæmmende  
eller hindrende for udsigten til eller fra kirken.



For fredningen kræves ingen erstatning.

Jeg er enig i, at ovenstående fredningstilbud tinglyses på min fornævnte ejendom, dog uden udgift for mig.

Påtaleberettiget er fredningsnævnet for Assens amtsråds-kreds og menighedsrådet for Barløse sogn.

B a r l ø s e, den 10 / 7 1952.

Theodor Lorensen.

Idet fredningsnævnet modtager og godkender foranstående fredningstilbud, bestemmes det, at fredningen vil være at lyse på matr. nr. 2 t af B a r l ø s e by og sogn.

Det fredede areal er indtegnet på vedlagte kort, af hvilket en genpart bedes henlagt på akten.

Fredningsnævnet for Assens amtsråds-kreds, den 16/1 1953.  
Henry Klingenberg.

Indført i dagbogen for retskreds nr.42 Assens købstad m.v. den 7.februar 1953.

Lyst.Tingbog 24 k bl. 245. Akt. Skab E.nr.671.

Anmærkning: Ejendommen er forud behæftet med pantegæld, servitutter o.l.

Henry Klingenberg.

Afskriftens rigtighed bekræftes.

Naturfredningsnævnet for Assens amtsråds-kreds, den 15.DEC.1954

*Henry Klingenberg*

Matr. Nr. 2u, 2y,

Anmelder: NATURFREDNINGSNÆVNET FOR  
ASSENS AMTSRAADSKREDS

Barløse by og sogn.

*Fredningsoverenskomst.*Stempel- og gebyrfri,  
lov nr. 140/1937.

Undertegnede K a j J ø r g e n s e n ,

erklærer sig villig til som ejer af matr. nr. 2u, 2y af  
B a r l ø s e by, og sogn, at lade et  
areal af dette matr. nr. frede, for at sikre den fri beliggenhed  
af B a r l ø s e kirke.

Arealet beskrives således:

Hele ejendommen.

Forbehold: Ved genopførelse bygges huset på samme sted  
og i samme højde.

Fredningen har følgende omfang:

Arealet må ikke bebygges eller beplantes med udsigtsdelæg-  
gende beplantning, ligesom der heller ikke på arealet må an-  
bringes transformatorstationer, telefon- og telegrafmaster og  
lignende eller opsættes skure, udsalgssteder, isboder, vogne  
til beboelse eller opbevaring af redskaber eller lignende skøn-  
hedsforstyrrende genstande. Der må i det hele ikke foretages  
ændringer af den nu bestående tilstand, der kan virke skæmmende  
eller hindrende for udsigten til eller fra kirken.

For fredningen kræves ingen erstatning.

Jeg er enig i, at ovenstående fredningstilbud tinglyses på min fornævnte ejendom, dog uden udgift for mig.

Påtaleberettiget er fredningsnævnet for Assens amtsråds-kreds og menighedsrådet for Barløse sogn.

Barløse , den 10/ 7 19 52.

Kaj Jørgensen.

Idet fredningsnævnet modtager og godkender foranstående fredningstilbud, bestemmes det, at fredningen vil være at lyse på matr. nr. 2u, 2y af Barløse by og sogn, derved noteret som landarbejderbolig.

Det fredede areal er indtegnet på vedlagte kort, af hvilket en genpart bedes henlagt på akten, ad matr.nr. 2t.

Fredningsnævnet for Assens amtsråds-kreds, den 16 /1 1953.

Henry Klingenberg.

Indført i dagbogen for retskreds nr.42 Assens købstad m.v. den 7.februar 1953.

Lyst. Tingbog VII bl. 2u Barløse. Akt. Skab K.nr.38.

Anmærkning: Ejendommen er forud behæftet med pantegæld, servitutter o.l.

Henry Klingenberg.

Afskriftens rigtighed bekræftes.

Naturfredningsnævnet for Assens amtsråds-kreds, den 15.DEC.1954

*Henry Klingenberg*

Matr. Nr. 2yAnmelder: NATURFREDNINGSNÆVNET FOR  
ASSENS AMTSRAADSKREDS

Barløse by og sogn.

*Fredningsoverenskomst.*Stempel- og gebyrfri,  
lov nr. 140/1937.

Undertegnede Henning Petersen, Barløse,

erklærer sig villig til som ejer af matr. nr. 2 y af  
B a r l ø s e by, B a r l ø s e sogn, at lade et  
areal af dette matr. nr. frede, for at sikre den fri beliggenhed  
af B a r l ø s e kirke.

Arealet beskrives således:

Hele ejendommen.

Forbenold: Ved genopførelse bygges huset i samme højde  
og på samme sted.

Fredningen har følgende omfang:

Arealerne må ikke bebygges eller beplantes med udsigtsødelæg-  
gende beplantning, ligesom der heller ikke på arealerne må an-  
bringes transformatorstationer, telefon- og telegrafmaster og  
lignende eller opsættes skure, udsalgssteder, isboder, vogne  
til beboelse eller opbevaring af redskaber eller lignende skøn-  
hedsforstyrrende genstande. Der må i det hele ikke foretages  
ændringer af den nu bestående tilstand, der kan virke skæmmende  
eller hindrende for udsigten til eller fra kirken.

For fredningen kræves ingen erstatning.

Jeg er enig i, at ovenstående fredningstilbud tinglyses på min fornævnte ejendom, dog uden udgift for mig.

Påtaleberettiget er fredningsnævnet for Assens amtsråds-kreds og menighedsrådet for Barløse sogn.

B a r l ø s e , den 10/ 7 19 52.

Henning Pedersen.

Idet fredningsnævnet modtager og godkender foranstående fredningstilbud, bestemmes det, at fredningen vil være at lyse på matr. nr. 2v af B a r l ø s e by og sogn., der er noteret som landarbejderbolig.

Det fredede areal er indtegnet på vedlagte kort, af hvilket en genpart bedes henlagt på akten, ad matr.nr.2t.

Fredningsnævnet for Assens amtsråds-kreds, den 16/ 1 19 53.

Henry Klingenberg.

Indført i dagbogen for retskreds nr.42 Assens købstad m.v. den 7.februar 1953.

Lyst. Tingbog VII bl. 2v Barløse. Akt. Skab K.nr.39

Anmærkning: Ejendommen er forud behæftet med pantegæld, servitutter o.l.

Henry Klingenberg.

Afskriftens rigtighed bekræftes.

Naturfredningsnævnet for Assens amtsråds-kreds, den 15.DEC.1954

*Henry Klingenberg*

Matr. Nr. 2 x

Anmelder: NATURFREDNINGSNÆVNET FOR  
ASSENS AMTSRAADSKREDS

Barløse by og sogn.

*Fredningsoverenskomst.*Stempel- og gebyrfri,  
lov nr. 140/1937.

Undertegnede Poul Mortensen,

erklærer sig villig til som ejer af matr. nr. 2 x af  
B a r l ø s e by, og sogn, at lade et  
areal af dette matr. nr. frede, for at sikre den fri beliggenhed  
af B a r l ø s e kirke.

Arealet beskrives således:

Hele ejendommen.

Forbehold: Ved genopførelse bygges huset på samme sted og  
i samme højde.

Fredningen har følgende omfang:

Arealet må ikke bebygges eller beplantes med udsigtsødelæg-  
gende beplantning, ligesom der heller ikke på arealet må an-  
bringes transformatorstationer, telefon- og telegrafmaster og  
lignende eller opsættes skure, udsalgssteder, isboder, vogne  
til beboelse eller opbevaring af redskaber eller lignende skøn-  
hedsforstyrrende genstande. Der må i det hele ikke foretages  
ændringer af den nu bestående tilstand, der kan virke skæmmende  
eller hindrende for udsigten til eller fra kirken.

For fredningen kræves ingen erstatning.

Jeg er enig i, at ovenstående fredningstilbud tinglyses på min fornævnte ejendom, dog uden udgift for mig.

Påtaleberettiget er fredningsnævnet for Assens amtsråds-kreds og menighedsrådet for Barløse sogn.

Barløse , den 10 / 7 1952.

Poul Mortensen

Idet fredningsnævnet modtager og godkender foranstående fredningstilbud, bestemmes det, at fredningen vil være at lyse på matr. nr. 2 x af Barløse by og sogn, der er noteret som landarbejderbolig. Det fredede areal er indtegnet på vedlagte kort, af hvilket en genpart bedes henlagt på akten, ad matr.nr. 2t.

Fredningsnævnet for Assens amtsråds-kreds, den 16 / 1 19 53.

Henry Klingenberg.

Indført i dagbogen for retskreds nr.42 Assens købstad m.v. den 7.februar 1953.

Lyst. Tingbog VII bl. 2x Barløse.Akt. Skab K.nr.40.

Anmærkning: Ejendommen er forud behæftet med pantegæld, servitutter o.l.

Henry Klingenberg.

Afskriftens rigtighed bekræftes.

Naturfredningsnævnet for Assens amtsråds-kreds, den 15.DEC.1954

*Henry Klingenberg*

Matr. Nr. 2æ Barløse

Anmelder: NATURFREDNINGSNÆVNET FOR  
ASSENS AMTSRAADSKREDS

by og sogn.

*Fredningsoverenskomst.*Stempel- og gebyrfri,  
lov nr. 140/1937.

Undertegnede K j e l d J ø r g e n s e n ,

erklærer sig villig til som ejer af matr. nr. 2 æ af  
B a r l ø s e by, og sogn, at lade et  
areal af dette matr. nr. frede, for at sikre den fri beliggenhed  
af B a r l ø s e kirke.

Arealet beskrives således:

Hele ejendommen.

Forbehold: Ved genopførelse bygges huset på samme sted og  
i samme højde.

Fredningen har følgende omfang:

Arealerne må ikke bebygges eller beplantes med udsigtsødelæg-  
gende beplantning, ligesom der heller ikke på arealerne må an-  
bringes transformatorstationer, telefon- og telegrafmaster og  
lignende eller opsættes skure, udsalgssteder, isboder, vogne  
til beboelse eller opbevaring af redskaber eller lignende skøn-  
hedsforstyrrende genstande. Der må i det hele ikke foretages  
ændringer af den nu bestående tilstand, der kan virke skæmmende  
eller hindrende for udsigten til eller fra kirken.



For fredningen kræves ingen erstatning

Jeg er enig i, at ovenstående fredningstilbud tinglyses på min fornævnte ejendom, dog uden udgift for mig.

Påtaleberettiget er fredningsnævnet for Assens amtsråds-kreds og menighedsrådet for Barløse sogn.

B a r l ø s e , den 10/7 19 52.

Kjeld Jørgensen,

Idet fredningsnævnet modtager og godkender foranstående fredningstilbud, bestemmes det, at fredningen vil være at lyse på matr. nr. 2 æ af B a r l ø s e by og sogn.

Det fredede areal er indtegnet på vedlagte kort, af hvilket en genpart bedes henlagt på akten, ad matr.nr.2t.

Fredningsnævnet for Assens amtsråds-kreds, den 16 / 1 19 53.

Henry Klingenberg.

Indført i dagbogen for retskreds nr.42 Assens købstad m.v. den 7.februar 1953.

Lyst Tingbog VII bl. 2æ Barløse.Akt. Skab K.nr.263.

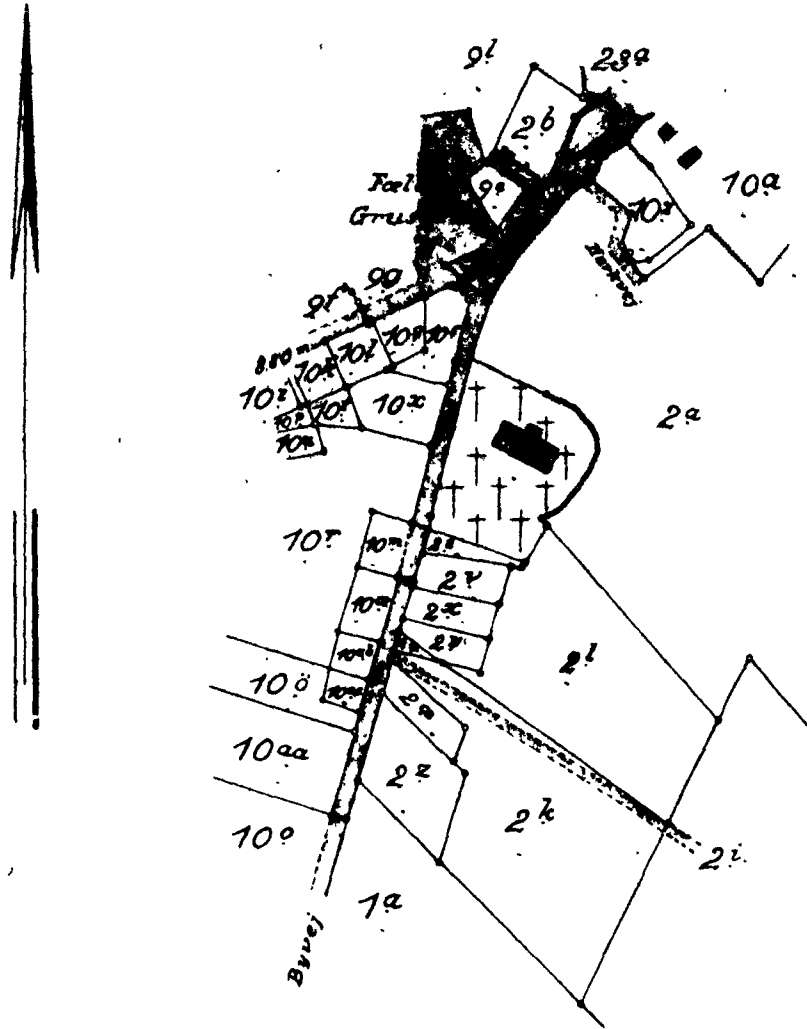
Anmærkning: Ejendommen er forud behæftet med pantegæld og servitutter o.l.

Henry Klingenberg.

Afskriftens rigtighed bekræftes.

Naturfredningsnævnet for Assens amtsråds-kreds, den 15.DEC.1954

*Henry Klingenberg*



Terrain af  
 Barløse By  
 Barløse Sogn  
 Baag Herred  
 Odense Amt

Rigtig kopi af matrikelkortet.

Direktoratet for Matrikelvæsenet oktober 1951

*J. H. Nord*  
*Fin.*

Målforshold 1:4000

500 m.

DISPENSATIONER>

**Afgørelser – Reg. nr.: 02018.00**

**Dispensationer i perioden: 21-04-1998 - 09-07-2001**

**FREDNINGSNÆVNET  
FOR  
FYNS AMT**

Toftevej 31, 5610 Assens  
Tlf. 64 71 10 20 - Telefax 64 71 55 20

Dato: 21. april 1998

Journal nr.: FRS. 3/98

Assens kommune

Rådhuset

Østergade 7-9

5610 Assens

**REG. NR. 2018.00.**

**Vedr.: Deres j.nr. 1997-265.**

Ved skrivelse af 6. januar 1998 har Assens kommune på vegne John Clemmensen, Langstedgyden 9, Barløse, 5610 Assens, ansøgt om tilladelse til, at der på ejendommen matr. nr. 2-x Barløse by, Barløse, opføres en carport på 14 m<sup>2</sup>.

Carportens beliggenhed er nærmere vist på en skitsetegning.

Det er oplyst, at carporten sammenbygges med bestående enfamiliehus. Den bliver åben på de tre sider, og taget beklædes med stålplader.

Da ejendommen er omfattet af en sædvanlig Provst Exner-kirkefredningsdeklaration, er fredningsnævnets tilladelse nødvendig til det ansøgte.

Fredningsnævnet har indhentet en udtalelse fra menighedsrådet og Fyns Amt. Begge har udtalt, at man ikke har indvendinger imod det ansøgte, og amtet har oplyst, at man har foretaget besigtigelse og har konstateret, at bygningen ikke er synlig fra offentlig vej, idet der ligger flere huse mellem kirken og carporten.

**Fredningsnævnet skal udtale:**

Fredningsnævnet meddeler herved tilladelse til det ansøgte, idet det ansøgte ikke ses at stride mod fredningens formål.

Fredningsnævnets afgørelse, der er enstemmig, er truffet i medfør af naturbeskyttelseslovens § 50, stk. 1.

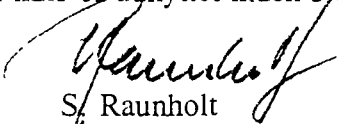
SN 1996 - 1211/7 - 0001.

Nævnets afgørelse kan i medfør af naturbeskyttelseslovens § 78, stk. 2, indbringes for Naturklagenævnet af de i samme lovs § 86 nævnte klageberettigede. Klagen indgives til fredningsnævnet, der videresender klagen til Naturklagenævnet.

Klagefristen er 4 uger fra den dag, afgørelsen er meddelt den klageberettigede.

Tilladelsen må ikke udnyttes, før ovennævnte frist er udløbet.

Tilladelsen bortfalder, såfremt den ikke er udnyttet inden 3 år efter, den er meddelt.

  
S. Raunholt

# FREDNINGSNÆVNET

## FOR FYNS AMT

Toftevej 31, 5610 Assens  
Tlf. 64 71 10 20 - Telefax 64 71 55 20

Dato: 9. juli 2001  
Journal nr.: Frs. 13/2001  
Deres j.nr. 2001-007

Assens Kommune  
Teknisk Forvaltning  
Rådhuset  
Østergade 7-9  
5610 Assens

Ved skrivelse af 20. februar 2001 har Assens kommune på vegne Lasse Larsen ansøgt om fredningsnævnets tilladelse til opførelse af en garage på 42,25 m<sup>2</sup> på matr. nr. 2-x Barløse by, Barløse. Garagen opføres med pudsede teglstensmure, og taget beklædes med sorte B-7 eternitplader. Ejendommen er omfattet af sædvanlig kirkefredningsdeklaration.

Nævnet har afholdt møde og besigtigelse i sagen. Under mødet ændrede ejeren ansøgningen, således at bygningen vendes 180° i forhold til ansøgningen, og endvidere ændres byggehøjden, så den alene bliver på 3 meter, hvilket vil medføre, at højden på bygningen bliver ½ meter under eksisterende tilbygning.

Amtet, kommunens og menighedsrådets repræsentanter tilkendegav, at de ikke havde indvendinger imod, at der meddeles dispensation til det ansøgte.

### **Fredningsnævnet skal udtale:**

Fredningsnævnet meddeler herved tilladelse til det ansøgte på betingelse af, at bygningen opføres som nævnt på fredningsmødet, d.v.s. at bygningen vendes 180° i forhold til eksisterende ansøgning, og byggehøjden bliver højst 3 meter, dog maksimalt ½ meter under eksisterende tilbygning.

Under disse omstændigheder finder fredningsnævnet ikke, at det ansøgte strider mod fredningens formål.

Fredningsnævnets afgørelse, der er enstemmig, er truffet i medfør af naturbeskyttelseslovens § 50, stk. 1.

Nævnets afgørelse kan i medfør af naturbeskyttelseslovens § 78, stk. 2, indbringes for Naturklagenævnet af de i samme lovs § 86 nævnte klageberettigede. Klagen indgives til fredningsnævnet, der videresender klagen til Naturklagenævnet.

Klagefristen er 4 uger fra den dag, afgørelsen er meddelt den klageberettigede.

Tilladelsen må ikke udnyttes, før ovennævnte frist er udløbet.

Tilladelsen bortfalder, såfremt den ikke er udnyttet inden 3 år efter, den er meddelt.



S. Raunholt

## Formandsafgørelse af 22. marts 2025

### Ansøgning om dispensation til etablering af ladestander, Barløse kirke

Fyns Stift har ved mail af 10. januar 2025 på vegne af Barløse-Sandager-Holevad Menighedsråd fremsendt en ansøgning om dispensation til opstilling af en ladestander på matr.nr. 46 Barløse by, Barløse med adressen Langstedgyden 3, 5610 Assens.

Denne afgørelse er truffet på skriftligt grundlag som en formandsbeslutning i henhold til forretningsordenens § 10, stk. 5.

### Sagsfremstilling

Af ansøgningen, dateret den 3. december 2024 fremgår blandt andet følgende:

” ...

Barløse-Sandager-Holevad menighedsråd ønsker at opføre en ladestander på Barløse kirkes parkeringsplads udenfor kirkegårdsdiget, se Bilag 1. Ønsket om etableringen af ladestanderen sker grundet bekendtgørelse om forberedelse til og etablering af ladestander i forbindelse med bygninger (ladestanderbekendtgørelsen).

Ladestanderen ønskes opført på matrikel nr. 46, Barløse by, Barløse, beliggende Langstedgyden 3, 5610 Assens. Visualisering af placeringen, samt specifikationer om ladestanderen fremgår af Bilag 2, 3 og 4 nedenfor.

Ud over det vedhæftede projektmateriale kan oplyses følgende af relevans for sagen: Opsætning af ladestanderen – placeres i parkerings-/grusareal.

...

Menighedsrådet har bedt stiftet fremsende sagen til Fredningsnævnet på menighedsrådets vegne med anmodning om godkendelse som nævnt i fredningsbestemmelsen.

Sagen har i forståelse med menighedsråd og provstiudvalg været forelagt Nationalmuseet og den kgl. bygningsinspektør, som begge har anbefalet at der meddeles dispensation fra fredningen. Konsulentudtalelserne vedlægges til orientering.

...”

Vedhæftet ansøgningen er oversigtsfoto og visualiseringer visende placeringen af ladestanderen, samt foto og specifikationer på ladestanderen.

Af specifikationerne for ladestanderen fremgår blandt andet, at der er tale om en EBG Compleo, IEC 61851/Mode 3, 22KW ladestander med 2 udtag, og at målene på ladestanderen er:



h: 1399 mm, b: 400 mm, d: 225 mm. Af fotoet fremgår, at ladestanderen er grøn.

Vedhæftet er videre en tilladelse til det ansøgte af 10. januar 2025 fra Stiftsøvrigheden.



På kortet er den omtrentlig placering af det ansøgte vis med en rød prik. Fredningen er vist med blå skravering.

### **Fredningen**

Det ansøgte ligger inden for fredningen af Barløse Kirkes omgivelser, der blev fredet ved overenskomst af 20. april 1953, tinglyst den 17. december 1953. De er tale om et indhold svarende til en sædvanlig Exnerfredning:

”Arealerne må ikke bebygges eller beplantes med udsigtsødelæggende beplantning, ligesom der heller ikke på arealerne må anbringes transformatorstationer, telefon- og telegrafmaster og lignende eller opsættes skure, udsalgssteder, isboder, vogne til beboelse eller opbevaring af redskaber eller lignende skønhedsforstyrrende genstande. Der må i det hele ikke foretages ændringer af den nu bestående tilstand, der kan virke skæmmende eller hindrende for udsigten til eller fra kirken”.

### **Høring**

Fyns Stift har i ansøgningen oplyst, at Stiftsøvrigheden indstiller sagen til godkendelse som ansøgt.

Vedhæftet fremsendelsesmailen er udtalelse af 19. december 2024 fra den Kgl. Bygningsinspektør, der oplyser, at der ingen arkitektoniske indvendinger er mod det ansøgte, hvorfor projektet anbefales.

Vedhæftet fremsendelsesmailen er videre udtalelse af 8. januar 2024 fra Nationalmuseet, der vedrører flere kirker i Assens Provsti omfattet af et projekt om opstilling af ladestander i provstiet. Vedrørende Barløse Kirke fremgår følgende:

” ...

- Vedr. Barløse Kirke (Båg hrd., Odense amt)

*Placering:* Ingen bemærkninger

*Dimension og type:* Ingen bemærkninger

*Ind-/udsigt:* Ingen bemærkninger

*Vedr. anlægs- og gravearbejde:* Ladestanderen er placeret udenfor kirkegårdsdiget. Arkæologiske problemstillinger ifm. opstillingen skal drøftes med det lokale statsanerkendte kulturhistoriske museum (Museum Odense) forud for igangsætning af anlægsarbejdet.

...”

### **Fredningsnævnets begrundelse og afgørelse**

Denne afgørelse træffes som en formandsbeslutning på skriftligt grundlag, da det ansøgte, således som det er beskrevet, skønnes at være af underordnet betydning i forhold til fredningens formål, jf. forretningsordenens § 10, stk. 5.

Den ansøgte ladestander er placeret yderst i fredningen på en parkeringsplads og til dels skjult af en hæk, der sammen med ladestanderens størrelse og udseende gør, at det ansøgte ikke findes at påvirke indsigten til eller fra kirken eller dens omgivelser på en måde, der er i strid med fredningens formål.

På denne baggrund og under hensyn til at det ansøgte er et led i kirkens drift til brug for blandt andet besøgende i kirken samt til, at ladestanderen skal opstilles efter krav fra lovgiver, meddeles dispensation som ansøgt.

Det vurderes på baggrund af oplysningerne i sagen om den ansøgte ladestander og placeringen af den på det pågældende sted og på en stenbelagt parkeringsplads, at naturbeskyttelseslovens § 50, stk. 2 ikke er til hinder for den meddelte dispensation. Det vurderes ligeledes allerede under hensyn til afstanden, at det ansøgte ikke skader integriteten af et internationalt naturbeskyttelsesområde, herunder et Natura 2000 område, hvorfor naturbeskyttelseslovens § 50, stk. 3 ikke er til hinder for den meddelte dispensation.

Dispensationen er givet i medfør af naturbeskyttelseslovens § 50, stk. 1. Der er ved denne dispensation ikke meddelt afgørelse efter eventuel anden relevant lovgivning.

Der kan klages over denne afgørelse til Miljø- og Fødevarerklagenævnet. Klagefristen udløber 4 uger efter, at afgørelsen er meddelt.

Klage skal ske via nævnets klageportal, som der linkes til på <https://kpo.naevneneshus.dk>, hvor der også er nærmere vejledning i klageproceduren, se <https://naevneneshus.dk>.

Det er en betingelse for Miljø- og Fødevarerklagenævnets behandling af en klage, at den, der klager indbetaler et gebyr på 900 kr. for privatpersoner og 1.800 kr. for virksomheder og organisationer. Der kan findes nærmere vejledning om betaling af klagegebyr på Nævnenes hus' hjemmeside [www.naevneneshus.dk](http://www.naevneneshus.dk).

Tilladelsen må ikke udnyttes før klagefristen er udløbet, eller behandling af en eventuel klage måtte være afsluttet.

Tilladelsen bortfalder, hvis den ikke er udnyttet inden 3 år efter, den er givet, jf. naturbeskyttelseslovens § 50, stk. 1, jf. § 66, stk. 2.

A handwritten signature in blue ink, appearing to be 'Anni Højmark', written in a cursive style.

Anni Højmark  
formand