

Afgørelser – Reg. nr.: 02017.00

Fredningen vedrører: Dreslette Kirke

Domme

Taksationskommissionen

Naturklagenævnet

Overfredningsnævnet

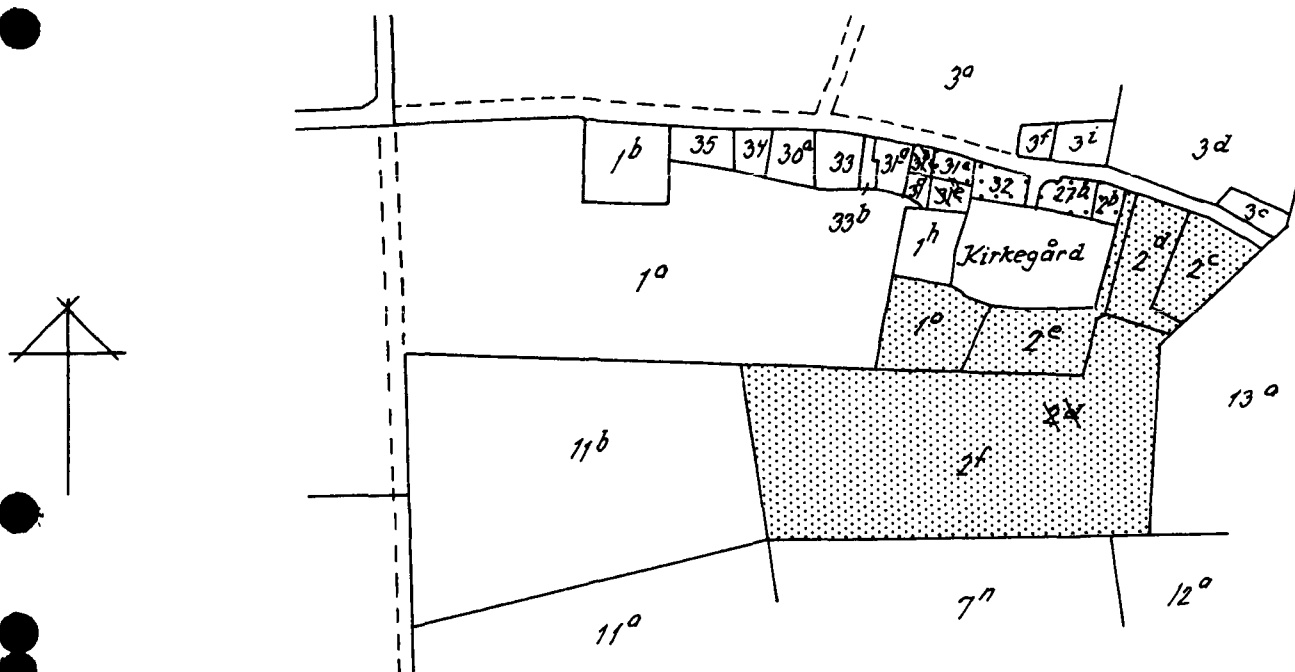
Fredningsnævnet


15-12-1954

Kendelser

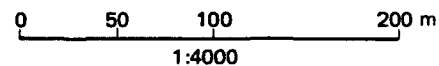
Deklarationer

FREDNINGSNÆVNET>



 Ikke fredet, dog censur af bygningstegninger.

Kommune: Hårby
Ejerlav: Dreslette by
Sogn: Dreslette



Matr. nr.	Dekl./Kendelse dato	Tinglyst dato	Bemærkninger
1 ^a og 1 ^o	16/1-1953	17/12-1953	Del af 1 ^a og hele 1 ^o . Så længe arealerne administreres af de kirkelige myndigheder, træffer kirkeministeriet afgørelse om nyplacering af bygninger m.m..
2 ^c	16/1-1953	7/2-1953	Hele 2 ^c . Forbehold ang. frugtplantage, redskabskur og frugtlade.
2 ^d , 2 ^e og 2 ^f	16/1-1953	7/2-1953	Hele 2 ^d , 2 ^e og 2 ^f . Tidl. 2 ^d .
			Anmærkning: Fredningskort foreligger ikke. Deklarationens tekst giver ikke mulighed for indtegning af fredningsgrænsen på matr. nr. 1 ^a .

Matr. Nr. 1a, 10 Dreslette by og sogn. Anmelder: NATURFREDNINGSNÆVNET FOR
ASSENS AMTSRAADSKREDS

Fredningsoverenskomst.

Stempel- og gebyrfri,
lov nr. 140/1937.

Undertegnede Dreslette menighedsråd

erklærer sig villig til som ejer af matr. nr. 1a, 10 af
Dreslette by, Dreslette sogn, at lade et
areal af dette matr. nr. frede, for at sikre den fri beliggenhed
af Dreslette kirke.

Arealet beskrives således:

Præstegårdsjorden veedt for kirken og præstegårdens have,

Fredningen har følgende omfang:

Arealet må ikke bebygges eller beplantes med udsigtsødelæggende beplantning, ligesom der heller ikke på arealet må anbringes transformatorstationer, telefon- og telegrafmaster og lignende eller opsættes skure, udsalgssteder, isboder, vogne til beboelse eller opbevaring af redskaber eller lignende skønhedsforstyrrende genstande. Der må i det hele ikke foretages ændringer af den nu bestående tilstand, der kan virke skæmmende eller hindrende for udsigten til eller fra kirken.

For fredningen kræves ingen erstatning.

Jeg er enig i, at ovenstående fredningstilbud tinglyses på min fornævnte ejendom, dog uden udgift for mig.

Påtaleberettiget er fredningsnævnet for Assens amtsråds-kreds og ~~mændighedsrådet for~~ Baag herreds Provstiudvalg.

Dreslette , den 8 / 7 19 52

A. J.Sørensen.

Idet fredningsnævnet modtager og godkender foranstående fredningstilbud, bestemmes det, at fredningen vil være at lyse på matr. nr. 1 a, 1 o af Dreslette by og sogn.

Det fredede areal er indtegnet på vedlagte kort, af hvilket en genpart bedes henlagt på akten ad matr.nr.2b.

Fredningsnævnet for Assens amtsråds-kreds, den 16/ 1 1953.

Henry Klingenberg.

Det tiltrædes, at næreværende fredningsoverenskomst tinglyses som servitutstiftende på matr.nr.1a og 1o Dreslette by og sogn med følgende forbehold:

Så længe det pågældende areal administreres af de kirkelige myndigheder, træffer kirkeministeriet, dog efter indhentet erklæring af fredningsnævnet, afgørelse om nyplacering af bygninger på præstegårdsjorden og tillige over selve byggeplanen for disse, for så vidt bygningerne skal benyttes til driften af præstegårdens jorder, til brug for præsten eller i det hele skal tjene kirkelige formål.

Kirkeministeriet, den 28.april 1953.

P.M.V. E.B. M.G.Pedersen, Eksps.

Indført i dagbogen for retskreds nr.42 Assens købstad m.v.den 17/12 1953.
Lyst Tingbog Dreslette I bl.1a. - Akt skab K.nr.404.
Anmærkning: Ejendommen er forud behæftet med pantegæld og servitut.

Henry Klingenberg.

Afskriftens rigtighed bekræftes.

Naturfredningsnævnet for Assens Amtsråds-kreds, den 15.DEC.1954

Henry Klingenberg

Matr. Nr. 2b Dreslette
by og sogn.

Anmelder: NATURFREDNINGSNÆVNET FOR
ASSENS AMTSRAADSKREDS

Fredningsoverenskomst.

Stempel- og gebyrfri,
lov nr. 140/1937.

Undertegnede Rasmine Petrine Jensen, Dreslette,

erklærer sig villig til som ejer af matr. nr. 2 b_ af
D r e s l e t t e by, og sogn, at lade et
areal af dette matr. nr. frede, for at sikre den fri beliggenhed
af D r e s l e t t e kirke.

Forpligtelsen ~~beskrives~~ beskrives således:

Ved genopførelse af bygninger efter brand eller nedrivning,
forelægges tegninger for fredningsnævnet for forhandling om ~~tegn~~
bygningernes udseende.

~~Fredningen har følgende omfang:~~

~~Arealet må ikke bebygges eller beplantes med udsigtsødelæg-
gende beplantning, ligesom der heller ikke på arealet må an-
bringes transformatorstationer, telefon- og telegrafmaster og
lignende eller opsættes skure, udsalgssteder, isboder, vogne
til beboelse eller opbevaring af redskaber eller lignende skøn-
hedsforstyrrende genstande. Der må i det hele ikke foretages
ændringer af den nu bestående tilstand, der kan virke skæmmende
eller hindrende for udsigten til eller fra kirken.~~

For fredningen kræves ingen erstatning.

Jeg er enig i, at ovenstående fredningstilbud tinglyses på min fornævnte ejendom, dog uden udgift for mig.

Påtaleberettiget er fredningsnævnet for Assens amtsråds-kreds og menighedsrådet for Dreslette sogn.

Dreslette , den 8 / 7 1952.

Rasmine Jensen
v/. Anna P. Andreasen.

Idet fredningsnævnet modtager og godkender foranstående fredningstilbud, bestemmes det, at fredningen vil være at lyse på matr. nr. 2 b af Dreslette by og sogn.

Det fredede areal er indtegnet på vedlagte kort, af hvilket en genpart bedes henlagt på akten.

Fredningsnævnet for Assens amtsråds-kreds, den 16 / 1 1953.
Henry Klingenberg.

Indført i dagbogen for retskreds nr.42 Assens købstad m.v., den 7.februar 1953.

Lyst Tingbog Dreslette I bl.2**b** Dreslette.Akt.skab K.nr.289.

Anmærkning: Ejendommen er forud behæftet med pantegæld, servitutter o.l.

Henry Klingenberg.

Afskriftens rigtighed bekræftes.
Naturfredningsnævnet for Assens amtsråds-kreds, den 15.DEC.1954

Henry Klingenberg

Matr. Nr. 2c, 2d
Dreslette by og sogn.

Anmelder: NATURFREDNINGSNÆVNET FOR
ASSENS AMTSRAADSKREDS

Fredningsoverenskomst.

Stempel- og gebyrfri,
lov nr. 140/1937.

Undertegnede murer Laur. Pedersen, Dreslette,

erklærer sig villig til som ejer af matr. nr. 2 c, 2 d af
Dreslette by, og sogn, at lade et
areal af dette matr. nr. frede, for at sikre den fri beliggenhed
af Dreslette kirke.

Arealet beskrives således:

Hele ejendommen.

Forbehold: nuværende og fremtidig frugtplantage, redskabsskur
og frugtlade på matr. nr. 2 c.

Fredningen har følgende omfang:

Arealerne må ikke bebygges eller beplantes med udsigtsødelæg-
gende beplantning, ligesom der heller ikke på arealerne må an-
bringes transformatorstationer, telefon- og telegrafmaster og
lignende eller opsættes skure, udsalgssteder, isboder, vogne
til beboelse eller opbevaring af redskaber eller lignende skøn-
hedsforstyrrende genstande. Der må i det hele ikke foretages
ændringer af den nu bestående tilstand, der kan virke skæmmende
eller hindrende for udsigten til eller fra kirken.

For fredningen kræves ingen erstatning.

Jeg er enig i, at ovenstående fredningstilbud tinglyses på min fornævnte ejendom, dog uden udgift for mig.

Påtaleberettiget er fredningsnævnet for Assens amtsråds-kreds og menighedsrådet for Dreslette sogn.

Dreslette, den 8 / 7 19 52.

Laurits, Pedersen.

Idet fredningsnævnet modtager og godkender foranstående fredningstilbud, bestemmes det, at fredningen vil være at lyse på matr. nr. 2c, 2d af Dreslette by og sogn.

Det fredede areal er indtegnet på vedlagte kort, af hvilket en genpart bedes henlagt på akten ad matr, nr. 2b.

Fredningsnævnet for Assens amtsråds-kreds, den 16 / 1 19 53.
Henry Klingenberg.

Indført i dagbogen for retskreds nr. 42 Assens købstad m.v., den 7. februar 1953.

Lyst Tingbog Dreslette I bl. 2c Dreslette. Akt. skab A. nr. 487.

Anmærkning: Ejendommen er forud behæftet med pantegæld, servitutter o.l.

Henry Klingenberg.

Afskriftens rigtighed bekræftes.

Naturfredningsnævnet for Assens amtsråds-kreds, den 15. DEC. 1954

Henry Klingenberg

Matr. Nr. 27b

Anmelder: NATURFREDNINGSNÆVNET FOR
ASSENS AMTSRAADSKREDS

Dreslette by og sogn.

*Fredningsoverenskomst.*Stempel- og gebyrfri,
lov nr. 140/1937.

Undertegnede købmand O. Chr. Jørgensen, Dreslette,

erklærer sig villig til som ejer af matr. nr. 27b af
Dreslette by, og sogn, at lade et
areal af dette matr. nr. frede, for at sikre den fri beliggenhed
af Dreslette kirke.

Forpligtelsen
~~Arter~~ beskrives således:

Ved genopførelse af bygninger efter brand eller nedrivning
forelægges tegninger m.v. til forhandling med fredningsnævnet om
bygningernes udseende.

Fredningen har følgende omfang:

Arealerne må ikke bebygges eller beplantes med udsigtsødelæg-
gende beplantning, ligesom der heller ikke på arealerne må an-
bringes transformatorstationer, telefon- og telegrafmaster og
lignende eller opsættes skure, udsalgssteder, isboder, vogne
til beboelse eller opbevaring af redskaber eller lignende skøn-
hedsforstyrrende genstande. Der må i det hele ikke foretages
ændringer af den nu bestående tilstand, der kan virke skæmmende
eller hindrende for udsigten til eller fra kirken.

For fredningen kræves ingen erstatning.

Jeg er enig i, at ovenstående fredningstilbud tinglyses på min fornævnte ejendom, dog uden udgift for mig.

Påtaleberettiget er fredningsnævnet for Assens amtsråds-kreds og menighedsrådet for Dreslette sogn.

Dreslette, den 8 /7 19 52.

O. Chr. Jørgensen.

Idet fredningsnævnet modtager og godkender foranstående fredningstilbud, bestemmes det, at fredningen vil være at lyse på matr. nr. 27 b af Dreslette by og sogn.

Det fredede areal er indtegnet på vedlagte kort, af hvilket en genpart bedes henlagt på akten. ad matr.nr. 2b .

Fredningsnævnet for Assens amtsråds-kreds, den 16/ 1 19 53.
Henry Klingenberg.

Indført i dagbogen for retskreds nr.42 Assens købstad m.v., den 7.februar 1953.

Lyst Tingbog Dreslette I bl.27b Dreslette.Akt.skab C.nr.539.

Anmærkning: Ejendommen er forud behæftet med pantegæld, servitutter o.l.

Henry Klingenberg.

Afskriftens rigtighed bekræftes.

Naturfredningsnævnet for Assens amtsråds-kreds, den 15.DEC.1954

Henry Klingenberg

Matr. Nr. 31 c

Anmelder: NATURFREDNINGSNÆVNET FOR
ASSENS AMTSRAADSKREDS

Dreslette by og sogn.

*Fredningsoverenskomst.*Stempel- og gebyrfri,
lov nr. 140/1937.

Undertegnede Adolf Jørgensen med tiltrædelse af ejeren Marie Christensen nu gift Jørgensen, ifl. vedlagte vielsesattest erklærer sig villig til som ejer af matr. nr. 31 c af Dreslette by, og sogn, at lade et areal af dette matr. nr. frede, for at sikre den fri beliggenhed af Dreslette kirke.

~~AREALER UDEN FOR FREDNINGEN~~

Ved genopførelse af bygninger efter brand eller nedrivning godkendes tegninger efter forhandling med fredningsnævnet.

Fredningen har følgende omfang:

Arealerne må ikke bebygges eller beplantes med udsigtsødelæggende beplantning, ligesom der heller ikke på arealerne må anbringes transformatorstationer, telefon- og telegrafmaster og lignende eller opsættes skure, udsalgssteder, isboder, vogne til beboelse eller opbevaring af redskaber eller lignende skønhedsforstyrrende genstande. Der må i det hele ikke foretages ændringer af den nu bestående tilstand, der kan virke skæmmende eller hindrende for udsigten til eller fra kirken.

For fredningen kræves ingen erstatning.

Jeg er enig i, at ovenstående fredningstilbud tinglyses på min fornævnte ejendom, dog uden udgift for mig.

Påtaleberettiget er fredningsnævnet for Assens amtsråds-kreds og menighedsrådet for Dreslette sogn.

Dreslette , den 8 / 7 1952.

Marie Jørgensen. Adolf Jørgensen.

Idet fredningsnævnet modtager og godkender foranstående fredningstilbud, bestemmes det, at fredningen vil være at lyse på matr. nr. 31 c af Dreslette by og sogn.

Det fredede areal er indtegnet på vedlagte kort, af hvilket en genpart bedes henlagt på akten ad matr.nr.2b.

Fredningsnævnet for Assens amtsråds-kreds, den 16 / 1 1953.

Henry Klingenberg.

Indført i dagbogen for retskreds nr.42 Assens købstad m.v., den 7.februar 1953.

Lyst Tingbog Dreslette I bl.1k Dreslette.Akt.skab B.nr.72.

Vielsesattest forevist.

Anmærkning: Ejendommen er forud behæftet med pantegæld, Ser- vitutter o.l.

Henry Klingenberg.

Afskriftens rigtighed bekræftes.

Naturfredningsnævnet for Assens amtsråds-kreds, den 15.DEC.1954

Henry Klingenberg

Matr. Nr. 32 Dreslette by og sogn. Anmelder: NATURFREDNINGSNÆVNET FOR
ASSENS AMTSRAADSKREDS

Fredningsoverenskomst.

Stempel- og gebyrfri,
lov nr. 140/1937.

Undertegnede Dreslette sogns menighedsråd

erklærer sig villig til som ejer af matr. nr. 32 af
Dreslette by, og sogn, at lade et
areal af dette matr. nr. frede, for at sikre den fri beliggenhed
af Dreslette kirke.

~~Areal et beskrives således:~~ Forpligtelsen beskrives således:

Ved genopførelse af bygninger efter brand eller nedrivning
forhandles med fredningsnævnet om nye bygningers udseende.

Fredningen har følgende omfang:

Arealerne må ikke bebygges eller beplantes med udsigtsødelæg-
gende beplantning, ligesom der heller ikke på arealerne må an-
bringes transformatorstationer, telefon- og telegrafmaster og
lignende eller opsættes skure, udsalgssteder, isboder, vogne
til beboelse eller opbevaring af redskaber eller lignende skøn-
hedsforstyrrende genstande. Der må i det hele ikke foretages
ændringer af den nu bestående tilstand, der kan virke skæmmende
eller hindrende for udsigten til eller fra kirken.

For fredningen kræves ingen erstatning.

Jeg er enig i, at ovenstående fredningstilbud tinglyses på min fornævnte ejendom, dog uden udgift for mig.

Påtaleberettiget er fredningsnævnet for Assens amtsråds-kreds og menighedsrådet for Båg herreds provstiudvalg.

, den 5 / 10 19 53.

A.J. Sørensen. Carl Hansen. Marius Pedersen. Aksel Mølgaard.
Ejner Nielsen. John Brandt. L.P.Andersen.
Svend Laurson.

Idet fredningsnævnet modtager og godkender foranstående fredningstilbud, bestemmes det, at fredningen vil være at lyse på matr. nr. 32 af Dreslette by sogn.

Det fredede areal er indtegnet på vedlagte kort, af hvilket en genpart bedes henlagt på akten.

Fredningsnævnet for Assens amtsråds-kreds, den 14/ 11 1953.

Henry Klingenberg.

Det tiltrædes, at nærværende fredningstilbud tinglyses som servitutstiftende på den Dreslette kirke tilhørende ejendom matr.nr. 32, Dreslette by og sogn, dog med følgende forbehold: Så længe det pågældende areal administreres af de kirkelige myndigheder, træffer kirke- ministeriet dog, uanset nærværende deklaration, afgørelse med hensyn til eventuel opførelse af bygninger på arealet, for så vidt disse skal tjene kirkelige formål. Deklarationen bortfalder i det omfang, hvori arealet senere måtte blive inddraget under kirkegården.

Kirkeministeriet, den 2. december 1953.

P.M. V. E.B.

Aug. Roesen,
fm.

Indført i Dagbogen for retskreds nr. 42, Assens købstad m.v., den 17. december 1953.

Lyst Tingbog Dreslette I bl. 32. Akt skab A.nr. 481.

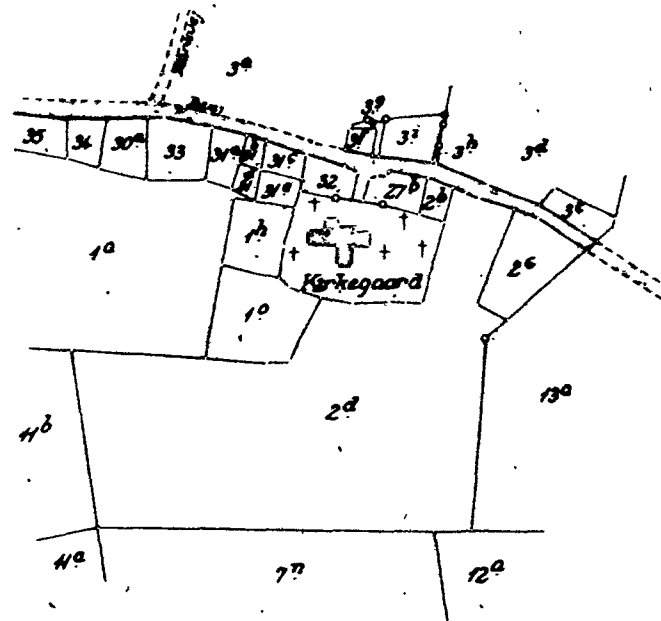
Anmærkning: Ejendommen er forud behæftet med pantegæld, servitut.

Henry Klingenberg.

Afskriftens rigtighed bekræftes.

Naturfredningsnævnet for Assens Amtsråds-kreds, den 15. DEC. 1954

Henry Klingenberg



Terran af
Dreslette By.
Dreslette Sogn, Baag Herred.
Odense Amt.

Rigtig kopi af matrikelkortet.

Direktoratet for Matrikelvæsenet okt. 1951

J. C. K. Petersen
Elev.

Målforshold 1:4000

60 m

REG. NR. 2017

DISPENSATIONER>

Afgørelser – Reg. nr.: 02017.00

Dispensationer i perioden: 04-07-1990

Nyborg, den 4. juli 1990.

Nørregade 1, 5800 Nyborg.
Tlf. 65 31 00 18.

Sag nr. F. 35 /1990.

FREDNINGSNÆVNET
FOR
FYNS AMTS VESTLIGE FREDNINGSKREDSFyens Stiftsøvrighed,
Mæreløs 7,
5000 Odense C.Vedr. j. nr. 5111/0505/107.

Ved skrivelse af 1. maj 1990 har Stiftsøvrigheden ansøgt nævnet om dispensation til etablering af affaldsplads og evt. redskabsbygning på del af Dreslette kirkegård på matr. nr. 2e Dreslette by, Dreslette, i overensstemmelse med fremsendte beskrivelser, tegninger og planer.

Arealet er omfattet af kirkeomgivelsesfredning.

Fyens amtskommune, landskabsafdelingen, har i en herfra indhentet erklæring af 1. juni 1990 udtalt, at man intet har at indvende mod det ansøgte.

I den anledning meddeles, at fredningsnævnet, der er bekendt med forholdene på stedet, ikke finder, at væsentlige fredningsmæssige hensyn taler imod det ansøgte, og her efter har vedtaget at meddele dispensation til det ansøgte.

Nævnets tilladelse efter naturfredningslovens § 47 b er ikke fornøden.

Nævnets afgørelse kan inden 4 uger efter denne skrivelser modtagelse indbringes for Overfredningsnævnet, Slotsmarken 15, 2970 Hørsholm, af de efter naturfredningslovens § 58 ankeberettigede.

En tilladelse må ikke udnyttes før udløbet af klagefristen. Er klagen iværksat, må tilladelsen ikke udnyttes, medmindre den stadfæstes af Overfredningsnævnet. En tilladelse bortfalder, såfremt den ikke er udnyttet inden 5 år fra tilladelsens meddelelse.


Det tilføjes, at andre myndigheders tilladelse kan være fornøden.

Miljøministeriet, J. nr. SN

6 JULI 1990

Akt. nr.

16


E. Dupont Jørgensen,
funø. formand.

1213/20005