

Afgørelser – Reg. nr.: 02012.00

Fredningen vedrører: Holevad Kirke

Domme

Taksationskommissionen

Naturklagenævnet

Overfredningsnævnet

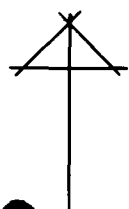
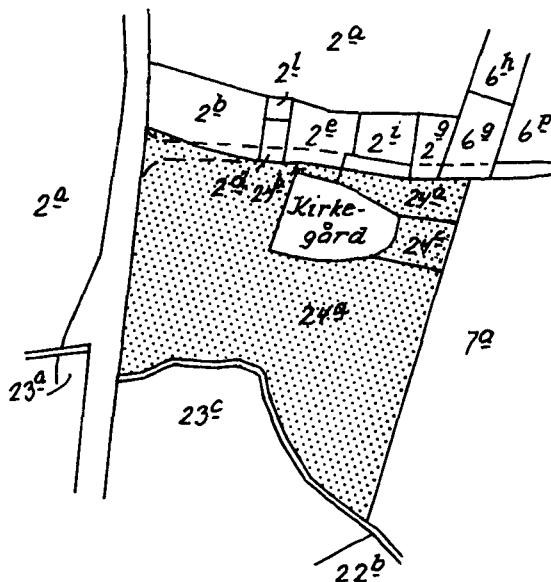
Fredningsnævnet

15-12-1954

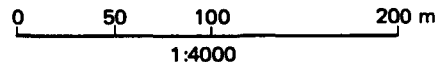
Kendelser

Deklarationer

FREDNINGSNÆVNET>



Kommune: Assens
Ejerlav: Holevadgård
Sogn: Holevad



Matr. nr.	Dekl./Kendelse dato	Tinglyst dato	Bemærkninger
24 ^a og 24 ^c	16/1-1953	7/2-1953	Hele 24 ^a og 24 ^c . Tidl. 24 ^a . Forbehold ang. nyplacering af ejendommens bygninger, dog ikke nærmere end 30 m fra kirkegårdsdiget.
24 ^b	3/2-1954	10/3-1954	Hele 24 ^b .

Matr. Nr. 24a

Anmelder: NATURFREDNINGSNÆVNET FOR
ASSENS AMTSRAADSKREDS

Holevadhuseby, Holevad sogn.

*Fredningsoverenskomst.*Stempel- og gebyrfri,
lov nr. 140/1937.

Undertegnede gårdejer Marius Christensen, Holevad,

erklærer sig villig til som ejer af matr. nr. 24a af
Holevadhuse by, Holevad sogn, at lade et
areal af dette matr. nr. frede, for at sikre den fri beliggenhed
af Holevad kirke.

Arealet beskrives således:

Hele matr.nr.24a.

Forbehold: Ret til nyplacering af ejendommens bygninger inden for
det fredede område efter forhandling med fredningsnævnet,
dog at bygninger i hvert fald ikke lægges kirkegårdsdiget
nærmere end 30 m.

Fredningen har følgende omfang:

Arealet må ikke bebygges eller beplantes med udsigtsødelæg-
gende beplantning, ligesom der heller ikke på arealet må an-
bringes transformatorstationer, telefon- og telegrafmaster og
lignende eller opsættes skure, udsalgssteder, isboder, vogne
til beboelse eller opbevaring af redskaber eller lignende skøn-
hedsforstyrrende genstande. Der må i det hele ikke foretages
ændringer af den nu bestående tilstand, der kan virke skæmmende
eller hindrende for udsigten til eller fra kirken.

For fredningen kræves ingen erstatning.

Jeg er enig i, at ovenstående fredningstilbud tinglyses på min fornævnte ejendom, dog uden udgift for mig.

Påtaleberettiget er fredningsnævnet for Assens amtsråds-kreds og menighedsrådet for Holevad sogn.

Holevad , den 10 / 7 19 52.

Marius N.Christensen.

Idet fredningsnævnet modtager og godkender foranstående fredningstilbud, bestemmes det, at fredningen vil være at lyse på matr. nr. 24 a af Holevadhuse by Holevad sogn.

Det fredede areal er indtegnet på vedlagte kort, af hvilket en genpart bedes henlagt på akten.

Fredningsnævnet for Assens amtsråds-kreds, den 16 / 1 19 53.

Henry Klingenberg.

Indført i dagbogen for retskreds nr.42, Assens købstad m.v. den 7.februar ~~1954~~ 1953.

Lyst Tingbog Holevad bl.24a Holevadhuse.Akt.Skab C.nr.238.

Anmærkning: Ejendommen er forud behæftet med pantegæld, servitutter o.l.

Henry Klingenberg.

Afskriftens rigtighed bekræftes.

Naturfredningsnævnet for Assens amtsråds-kreds, den 15.DEC.1954

Henry Klingenberg

Matr. Nr. 24b Holevadhuse by
Holevad sogn.

Anmelder: NATURFREDNINGSNÆVNET FOR
ASSENS AMTSRAADSKREDS

Fredningsoverenskomst.

Stempel- og gebyrfri,
lov nr. 140/1937.

Undertegnede Holevad menighedsråd

erklærer sig villig til som ejer af matr. nr. 24 b af
Holevadnuse by, Holevad sogn, at lade et
areal af dette matr. nr. frede, for at sikre den fri beliggenhed
af Holevad kirke.

Arealet beskrives således:

Parkeringspladsen nord for kirkegården.

Fredningen har følgende omfang:

Arealet må ikke bebygges eller beplantes med udsigtsødelæggende beplantning, ligesom der heller ikke på arealet må anbringes transformatorstationer, telefon- og telegrafmaster og lignende eller opsættes skure, udsalgssteder, isboder, vogne til beboelse eller opbevaring af redskaber eller lignende skønhedsforstyrrende genstande. Der må i det hele ikke foretages ændringer af den nu bestående tilstand, der kan virke skæmmende eller hindrende for udsigten til eller fra kirken.

For fredningen kræves ingen erstatning.

Jeg er enig i, at ovenstående fredningstilbud tinglyses på min fornævnte ejendom, dog uden udgift for mig.

Påtaleberettiget er fredningsnævnet for Assens amtsråds-kreds og ~~menighedsrådet for~~ Båg herreds provstiudvalg.

Holevad , den 10 / 7 19 52.

Anders Petersen. Tage Møllegaard. Karl Jensen.

Minne Holme Hansen. Ingeborg Raahauge. M. A. Nyenstad.

Idet fredningsnævnet modtager og godkender foranstående fredningstilbud, bestemmes det, at fredningen vil være at lyse på matr. nr. 24 b af Holevadhuse by Holevad sogn.

Det fredede areal er indtegnet på vedlagte kort, af hvilket en genpart bedes henlagt på akten. ad matr nr.24a.

Fredningsnævnet for Assens amtsråds-kreds, den 16 / 1 1953.
Henry Klingenberg.

Fremsendes tjenstligt med anbefaling til Fyens Stiftsøvrighed.

Baag Herreds Provstiudvalg den 18. Januar 1953.
P.O.V. Chr. Braun-Mogensen.

Det tiltrædes, at nærværende fredningsoverenskomst tinglyses som servitutstiftende på den Holevad kirke tilhørende ejendom, parkeringspladsen nord for kirken, matr. nr. 24b Holevadhuse By, Holevad sogn, dog med følgende ændring: Foruden fredningsnævnt og provstiudvalget er tillige Holevad menighedsråd selvstændigt påtaleberettiget.

Kirkeministeriet, den 3. februar 1954.
P.M.V. E.B. Aug. Rosen, fm.

Indført i dagbogen for retskreds nr. 42, Assens købstad m.v. den 10/3 1954.

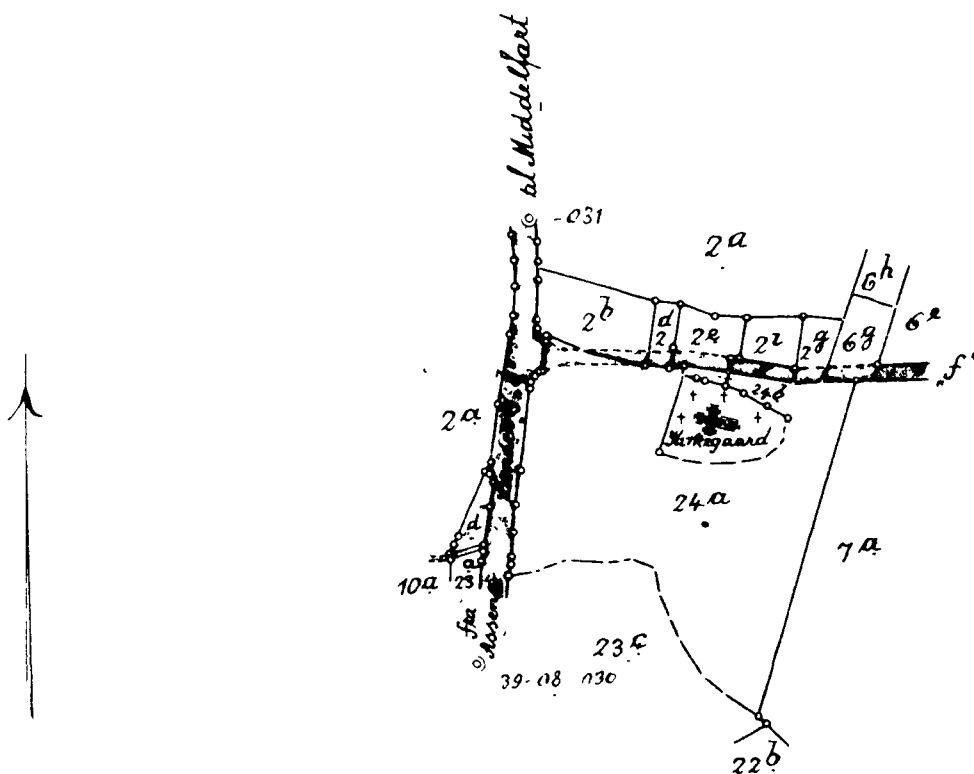
L. st Tingbog Holevad bl. 24b Holevadhuse. - akt skab nr C. nr. 238
Anmærkning: Ejendommen er forud bebyrdet med servitutter o.l.

Henry Klingenberg.

Afskriftens rigtighed bekræftes.

Naturfredningsforeningen for Assens Amtsråds-kreds, den 15. DEC. 1954

Henry Klingenberg



Terran af
 Hølevadgaard m. m
 Sogn: Hølevad
 Herred: Baag
 Amt: Odense

Rigtig kopi af matrikelkortet.

Direktoratet for Matrikelvæsenet | Okt. 1951.

J. Christensen

Målforshold 1: 4000

500m

DISPENSATIONER>

Afgørelser – Reg. nr.: 02012.00

Dispensationer i perioden: 04-05-1995 - 16-07-1996

**FREDNINGSNÆVNET
FOR
FYNS AMT**

Toftevej 31, 5610 Assens
Tlf. 64 71 10 20 - Telefax 64 71 55 20

Dato: 04.05.95.

Journal nr.: frs. 19/95.

Assens Kommune
Teknisk Forvaltning
5610 Assens

REG. NR. 2012.00

Ved skrivelse af 1. marts 1995 har Assens kommune på vegne Søren Tofttegaard Olsen, Mygindvej 6, 5610 Assens, ansøgt om tilladelse til at opføre en garage på 19,25 m² på ejendommen matr. nr. 24-a, Holevadgård, Holevad, beliggende Mygindvej 6, Assens.

Ejendommen er omfattet af en fredningsoverenskomst af 10. juli 1952, hvoraf bl.a. fremgår, at der ikke må foretages ændringer i den nu bestående tilstand, der kan virke skæmmende eller hindrende for udsigten til eller fra kirken, herunder ikke foretages bebyggelse med bygninger, der virker udsigtsødelæggende.

Nævnet har afholdt møde og besigtigelse i sagen.

Under mødet drøftedes forskellige placeringer af garagen, og efter forhandling indstillede såvel de kirkelige myndigheder, amtet og kommunen samt Danmarks Naturfredningsforenings repræsentanter, at nævnet meddeler dispensation til en garage, placeret så tæt ved vejen og så tæt ved huset som muligt.

Fredningsnævnet skal udtale:


Fredningsnævnet meddeler herved, at nævnet enstemmigt har besluttet at meddele tilladelse til det ansøgte i overensstemmelse med de fremsendte tegninger på betingelse af, at garagen opføres så tæt ved vejen og så tæt ved huset som muligt.

Afgørelse er meddelt i medfør af naturbeskyttelseslovens § 50.

Nævnets afgørelse kan i medfør af naturbeskyttelseslovens § 78, stk. 2, indbringes for Naturklagenævnet af de i samme lovs § 86 nævnte klageberettigede. Klagen indgives skriftligt til fredningsnævnet, der videresender klagen til Naturklagenævnet.

Klagefristen er 4 uger fra den dag, afgørelsen er meddelt den klageberettigede.

Tilladelsen må ikke udnyttes før ovennævnte klagefrist er udløbet og bortfalder, såfremt den ikke er udnyttet inden 3 år efter, den er meddelt.


S. Raunholt
næstformand

/it

**Fredningsnævnet
for
Fyns Amt**

Toftevej 31, 5610 Assens
Tlf. 64 71 10 20 - Telefax 64 71 55 20

Dato: 16/07-1996
Frs. 18/1996

Assens kommune
Rådhuset
Østergade 7-9
5610 Assens.

REG. NR. 2012.00

Ved skrivelse af 10. april 1996 har Assens kommune på vegne ejeren af matr. nr. 24-a Hølevadgård, Hølevad, Søren Toftegaard Olsen, ansøgt om fredningsnævnets tilladelse til at opføre et læskur til heste på ovennævnte ejendom.

Læskuret vil få et areal på 15 m² og en bygningshøjde på 3 meter. Endvidere har man ansøgt om tilladelse til at udskifte stråtaget på stuehuset til tegltag af samme type og farve som kirketaget.

Ejendommen er omfattet af en kirkefredningsdeklaration, hvorfor fredningsnævnets tilladelse er nødvendig.

Fredningsnævnet har indhentet en udtalelse fra Fyns Amts miljø- og arealafdeling, der i skrivelse af 21. maj 1996 bl.a. har udtalt:

" ...
Det er Miljø- og Arealafdelingens vurdering, at et stråtag alt andet lige vil være at foretrække, men at et rødt tegltag også vil kunne passe godt ind i kirkens omgivelser (da også kirken på denne side er udstyret med et sådant tag), hvis det udføres med et beskedent udhæng og gerne med lidt spil i stenenes nuancer. Tagsten af beton vil derimod ikke harmonere med dette hus og kirken, da de er fuldstændig ens, således at tagfladen i givet fald ville blive helt karakterløs.

Læskuret til hestene, som er et led i ansøgerens fritidsbeskæftigelse, får et udseende lidt i stil med den garage, der i 1995 blev tilladt opført ud til vejen, øst for stuehuset.

Placeringen af skuret vurderes herfra, ikke at være problematisk, da det ikke vil komme til at hindre udsigten til eller fra kirken, men en dispensation til opførelse af læskuret bør i givet fald efter Miljø- og Arealafdelingens vurdering betinges af, at skuret *males i en mørk farve, gerne sort*, idet det ganske vist kommer til at ligge for sig selv, men på den synlige side af kirken og kirkegårdsdiget, set fra syd og vest, altså fra landevejen. Det bør gives en farve, der anonymise-

f. nr. SN 1996 - 1211 / 7 - 0001

rer bygningen og dermed markerer, at der er tale om en bygning, der intet har med kirken at gøre.

... "

Fredningsnævnet skal udtale:

Fredningsnævnet meddeler herved tilladelse til at opføre det ansøgte læskur og til at udskifte eksisterende stråtag med røde teglsten. Det er en forudsætning, at der anvendes røde teglsten, ligesom der er anvendt på kirkens tag, og at det udføres med et beskedent udhæng.

Læskuret skal males i en mørk farve, gerne sort, således at bygningen bliver så anonym som mulig.

Fredningsnævnets afgørelse, der er enstemmig, er truffet i medfør af naturbeskyttelseslovens § 50.

Nævnets afgørelse kan i medfør af naturbeskyttelseslovens § 78, stk. 2, indbringes for Naturklagenævnet af de i samme lovs § 86 nævnte klageberettigede. Klagen indgives til fredningsnævnet, der videresender klagen til Naturklagenævnet.

Klagefristen er 4 uger fra den dag, afgørelsen er meddelt den klageberettigede.

Tilladelsen må ikke udnyttes, før ovennævnte frist er udløbet.

Tilladelsen bortfalder, såfremt den ikke er udnyttet inden 3 år efter, den er meddelt.


S. Raunholt

Formandsafgørelse af 22. marts 2025

Ansøgning om dispensation til etablering af ladestander, Holevad kirke

Fyns Stift har ved mail af 10. januar 2025 på vegne af Barløse-Sandager-Holevad Menighedsråd fremsendt en ansøgning om dispensation til opstilling af en ladestander på matr.nr. 24a Holevadgård, Holevad med adressen Mygindvej 4, 5610 Assens.

Denne afgørelse er truffet på skriftligt grundlag som en formandsbeslutning i henhold til forretningsordenens § 10, stk. 5.

Sagsfremstilling

Af ansøgningen, der er dateret den 3. december 2024, fremgår blandt andet følgende:

" ...

Barløse-Sandager-Holevad menighedsråd ønsker at opføre en ladestander på Holevad kirkes parkeringsplads udenfor kirkegårdsdiget, se Bilag 1. Ønsket om etableringen af ladestanderen sker grundet bekendtgørelse om forberedelse til og etablering af ladestander i forbindelse med bygninger (ladestanderbekendtgørelsen).

Ladestanderen ønskes opført på matrikel nr. 24c, Holevadgård, Holevad beliggende Mygindvej 4, 5610 Assens. Visualisering af placeringen, samt specifikationer om ladestanderen fremgår af Bilag 2, 3 og 4 nedenfor.

Ud over det vedhæftede projektmateriale kan oplyses følgende af relevans for sagen: Opsætning af ladestanderen – placeres i parkerings-/grusareal.

...

Menighedsrådet har bedt stiftet fremsende sagen til Fredningsnævnet på menighedsrådets vegne med anmodning om godkendelse som nævnt i fredningsbestemmelsen.

Sagen har i forståelse med menighedsråd og provstiudvalg været forelagt Nationalmuseet og den kgl. bygningsinspektør, som begge har anbefalet at der meddeles dispensation fra fredningen.

..."

Det bemærkes, at beliggenheden af den ansøgte ladestander rettelig er matrikel nr. 24a, Holevadgård, Holevad.

Vedhæftet ansøgningen er oversigtsfoto og visualiseringer visende placeringen af ladestanderen, samt foto og specifikationer på ladestanderen.

Af specifikationerne for ladestanderen fremgår blandt andet, at der er tale om en EBG Compleo, IEC 61851/Mode 3, 22KW ladestander med 2 udtag, og at målene på ladestanderen er: h: 1399 mm, b: 400 mm, d: 225 mm. Af fotoet fremgår, at ladestanderen er grøn. Vedhæftet er videre en tilladelse til det ansøgte af 10. januar 2025 fra Stiftsøvrigheden.



På kortet er den omtrentlig placering af det ansøgte vis med en rød prik. Fredningen er vist med blå skravering.

Fredningen

Det ansøgte ligger inden for fredningen af Holevad Kirkes omgivelser, der blev fredet ved overenskomst af 16. januar 1953, tinglyst den 7. februar 1953. Der er blandt andet tale om et indhold svarende til en sædvanlig Exnerfredning:

” ...

Arealerne må ikke bebygges eller beplantes med udsigtsødelæggende beplantning, ligesom der heller ikke på arealerne må anbringes transformatorstationer, telefon- og telegrafmaster og lignende eller opsættes skure, udsalgssteder, isboder, vogne til beboelse eller opbevaring af redskaber eller lignende skønhedsforstyrrende genstande. Der må i de t hele ikke foretages ændringer af den nu bestående tilstand, der kan virke skæmmende eller hindrende for udsigten til eller fra kirken.

...”

Høring

Fyns Stift har i ansøgningen oplyst, at Stiftsøvrigheden indstiller sagen til godkendelse som ansøgt.

Vedhæftet fremsendelsesmailen er udtalelse af 19. december 2024 fra den Kgl. Bygningsinspektør, der oplyser, at der ingen arkitektoniske indvendinger er mod det ansøgte, hvorfor projektet anbefales.

Vedhæftet fremsendelsesmailen er videre udtalelse af 8. januar 2025 fra Nationalmuseet, der vedrører flere kirker i Assens Provsti omfattet af et projekt om opstilling af ladestandere i provstiet. Vedrørende Kirke fremgår følgende:

” ...

- Vedr. Holevad Kirke (Båge hrd., Odense amt)

Placering: Ingen bemærkninger

Dimension og type: Ingen bemærkninger

Ind-/udsigt: Ingen bemærkninger

Vedr. anlægs- og gravearbejde: Ladestanderen er placeret udenfor kirkegårdsdiget. Arkæologiske problemstillinger ifm. opstillingen skal drøftes med det lokale statsanerkendte kulturhistoriske museum (Museum Odense) forud for igangsætning af anlægsarbejdet.

...”

Fredningsnævnets begrundelse og afgørelse

Denne afgørelse træffes som en formandsbeslutning på skriftligt grundlag, da det ansøgte, således som det er beskrevet, skønnes at være af underordnet betydning i forhold til fredningens formål, jf. forretningsordenens § 10, stk. 5.

Den ansøgte ladestander er placeret på en parkeringsplads, et godt stykke fra kirken og næsten skjult af en hæk, der sammen med ladestanderens størrelse og udseende gør, at det ansøgte ikke findes at påvirke indsigten til eller fra kirken eller dens omgivelser på en måde, der er i strid med fredningens formål.

På denne baggrund og under hensyn til at det ansøgte er et led i kirkens drift til brug for blandt andet besøgende i kirken samt til, at ladestanderen skal opstilles efter krav fra lovgiver, meddeles dispensation som ansøgt.

Det vurderes på baggrund af oplysningerne i sagen om den ansøgte ladestander og placeringen af den på det pågældende sted og på en grusbelagt parkeringsplads, at naturbeskyttelseslovens § 50, stk. 2 ikke er til hinder for den meddelte dispensation. Det vurderes ligeledes allerede under hensyn til afstanden, at det ansøgte ikke skader integriteten af et internationalt naturbeskyttelsesområde, herunder et Natura 2000 område, hvorfor naturbeskyttelseslovens § 50, stk. 3 ikke er til hinder for den meddelte dispensation.

Dispensationen er givet i medfør af naturbeskyttelseslovens § 50, stk. 1. Der er ved denne dispensation ikke meddelt afgørelse efter eventuel anden relevant lovgivning.

Der kan klages over denne afgørelse til Miljø- og Fødevarerklagenævnet. Klagefristen udløber 4 uger efter, at afgørelsen er meddelt.

Klage skal ske via nævnets klageportal, som der linkes til på <https://kpo.naevneneshus.dk>, hvor der også er nærmere vejledning i klageproceduren, se <https://naevneneshus.dk>.

Det er en betingelse for Miljø- og Fødevarerklagenævnets behandling af en klage, at den, der klager indbetaler et gebyr på 900 kr. for privatpersoner og 1.800 kr. for virksomheder og organisationer. Der kan findes nærmere vejledning om betaling af klagegebyr på Nævnenes hus' hjemmeside www.naevneneshus.dk.

Tilladelsen må ikke udnyttes før klagefristen er udløbet, eller behandling af en eventuel klage måtte være afsluttet.

Tilladelsen bortfalder, hvis den ikke er udnyttet inden 3 år efter, den er givet, jf. naturbeskyttelseslovens § 50, stk. 1, jf. § 66, stk. 2.

A handwritten signature in blue ink, appearing to be 'AH', with a horizontal line extending to the right.

Anni Højmark
formand