

Afgørelser – Reg. nr.: 02008.00

Fredningen vedrører: Glamsbjerg Kirke

Domme

Taksationskommissionen

Naturklagenævnet

Overfredningsnævnet

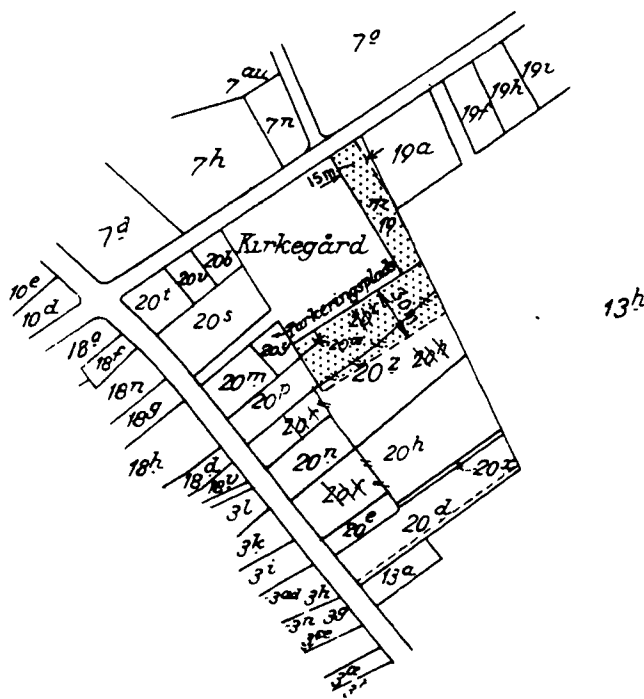
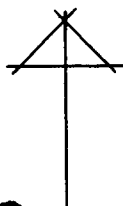
Fredningsnævnet

15-12-1954

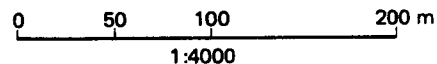
Kendelser

Deklarationer

FREDNINGSNÆVNET >



Kommune: Glamsbjerg
 Ejerlav: Glamsbjerg by
 Sogn: Køng



| Matr. nr. | Dekl./Kendelse dato | Tinglyst dato | Bemærkninger |
|-----------------|---------------------|---------------|---|
| 19 ^m | 16/1-1953 | 7/2-1953 | Del af 19 ^m . Tidl. 19 ^a . |
| 20 ^z | 16/1-1953 | 7/2-1953 | Del af 20 ^z . Tidl. 20 ^h og 20 ^l . |
| 20 ^æ | 16/1-1953 | 7/2-1953 | Hele 20 ^æ . Tidl. 20 ^l . |

Matr. Nr. 19 a

Anmelder: NATURFREDNINGSNÆVNET FOR
ASSENS AMTSRAADSKREDS

Glamsbjerg by ,Køng sogn.

*Fredningsoverenskomst.*Stempel- og gebyrfri,
lov nr. 140/1937.

Undertegnede A / S O. K a v l i ,

erklærer sig villig til som ejer af matr. nr. 19 a af
Glamsbjerg by, Køng sogn, at lade et
areal af dette matr. nr. frede, for at sikre den fri beliggenhed
af Glamsbjerg kirke.

Arealet beskrives således:

Den del af matr.nr.19a, der ligger inden for en afstand
af 15m fra det nuværende østlige kirkegårdsdige.

Fredningen har følgende omfang:

Arealerne må ikke bebygges eller beplantes med udsigtsødelæg-
gende beplantning, ligesom der heller ikke på arealerne må an-
bringes transformatorstationer, telefon- og telegrafmaster og
lignende eller opsættes skure, udsalgssteder, isboder, vogne
til beboelse eller opbevaring af redskaber eller lignende skøn-
hedsforstyrrende genstande. Der må i det hele ikke foretages
ændringer af den nu bestående tilstand, der kan virke skæmmende
eller hindrende for udsigten til eller fra kirken.

For fredningen kræves ingen erstatning.

Jeg er enig i, at ovenstående fredningstilbud tinglyses på min fornævnte ejendom, dog uden udgift for mig.

Påtaleberettiget er fredningsnævnet for Assens amtsråds-kreds og menighedsrådet for K ø n g s o g n .

Glamsbjerg, den 13 / nov. 1952 .

O. K a v l i A/S

Erik Reinhardt Børge Sieverts K.Hofgaard.

Idet fredningsnævnet modtager og godkender foranstående fredningstilbud, bestemmes det, at fredningen vil være at lyse på matr. nr. 19 a af Glamsbjerg by K ø n g sogn.

Det fredede areal er indtegnet på vedlagte kort, af hvilket en genpart bedes henlagt på akten.

Fredningsnævnet for Assens amtsråds-kreds, den 16/ 1 19 53.
Henry Klingenberg.

Indført i dagbogen for retskreds nr.42 Assens købstad m.v., den 7.februar 1953.

Lyst Tingbog Køng III bl.7d Glamsbjerg.Akt. skab A.nr.25.

Anmærkning: Ejendommen er forud behæftet med pantegæld, servitutter o.l.

Henry Klingenberg.

Afskriftens rigtighed bekræftes.

Naturfredningsnævnet for Assens amtsråds-kreds, den 15.DEC.1954

Henry Klingenberg

Matr. Nr. 20 h, 20 l
Glamsbjerg by, Køng sogn.

Anmelder: NATURFREDNINGSNÆVNET FOR
ASSENS AMTSRAADSKREDS

Fredningsoverenskomst.

Stempel- og gebyrfri,
lov nr. 140/1937.

Undertegnede slagtermester Chr. Petersen, Glamsbjerg,

erklærer sig villig til som ejer af matr. nr. 20 h, 20 l af
Glamsbjerg by, K ø n g sogn, at lade et
areal af dette matr. nr. frede, for at sikre den fri beliggenhed
af Glamsbjerg kirke.

Arealet beskrives således:

En bræmme på 30 m fra det sydlige kirkegårdsdige, af-
grænset mod øst af gartner Moses ejendom.

Fredningen har følgende omfang:

Arealet må ikke bebygges eller beplantes med udsigtsødelæg-
gende beplantning, ligesom der heller ikke på arealet må an-
bringes transformatorstationer, telefon- og telegrafmaster og
lignende eller opsættes skure, udsalgssteder, isboder, vogne
til beboelse eller opbevaring af redskaber eller lignende skøn-
hedsforstyrrende genstande. Der må i det hele ikke foretages
ændringer af den nu bestående tilstand, der kan virke skæmmende
eller hindrende for udsigten til eller fra kirken.

For fredningen kræves ingen erstatning.

Jeg er enig i, at ovenstående fredningstilbud tinglyses på min fornævnte ejendom, dog uden udgift for mig.

Påtaleberettiget er fredningsnævnet for Assens amtsråds-kreds og menighedsrådet for Køng sogn.

Glamsbjerg , den 8 / 7 1952.

Chr.Petersen.

Idet fredningsnævnet modtager og godkender foranstående fredningstilbud, bestemmes det, at fredningen vil være at lyse på matr. nr. 20 h, 20 l af Glamsbjerg by Køng sogn.

Det fredede areal er indtegnet på vedlagte kort, af hvilket en genpart bedes henlagt på aktenød matr.nr.19a.

Fredningsnævnet for Assens amtsråds-kreds, den 16/ 1 1953.

Henry Klingenberg.

Indført i dagbogen for retskreds nr.42 Assens købstad m.v., den 7.februar 1953.

Lyst Tingbog Køng III bl.20f,20l Glamsbjerg.Akt.skab K.nr.293.

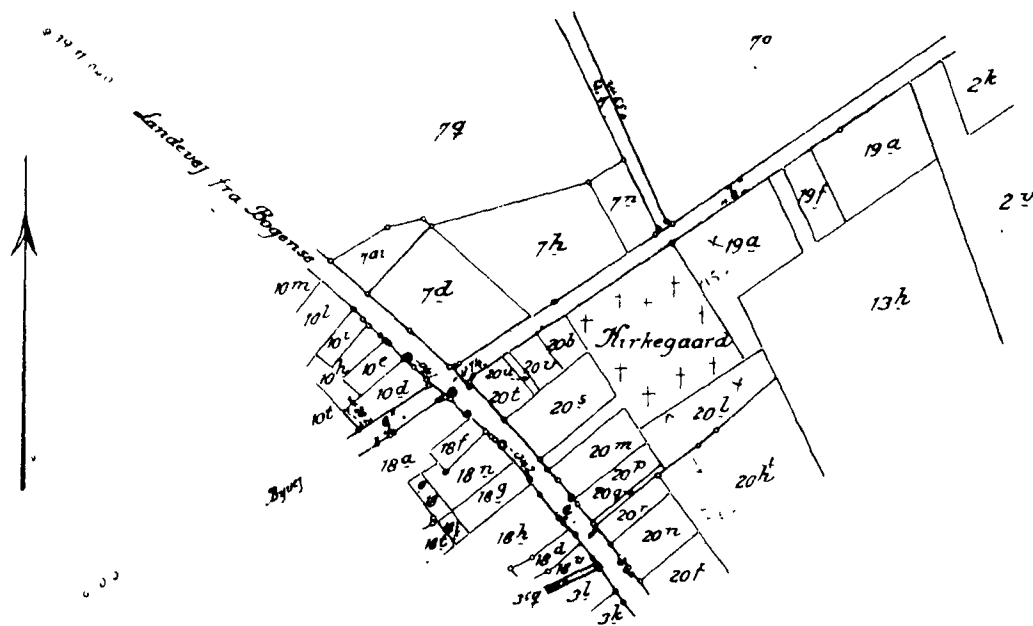
Anmærkning: Ejendommen er forud behæftet med pantegæld, servitutter o.l.

Henry Klingenberg.

Afskriftens rigtighed bekræftes.

Naturfredningsnævnet for Assens amtsråds-kreds, den 15.DEC.1954

Henry Klingenberg



Terræn af
 Glamsbjerg By.
 Høng Sogn.
 Baag Herred.
 Odense Amt.

Rigtig kopi af matrikelkortet.

Direktoratet for Matrikelvæsenet i oktober 1951

J. K. Kolding
 Dir.

Målforshold 1: 4000

500 m

DISPENSATIONER>

Afgørelser – Reg. nr.: 02008.00

Dispensationer i perioden: 27-10-1995

**Fredningsnævnet
for
Fyns Amt**

Toftvej 31, 5610 Assens
Tlf. 64 71 10 20 - Telefax 64 71 55 20

Dato: 27/10-95

Journal nr.: Frs. 41/95

Lehn Petersens Tegnestue
Lahngade 63
5000 Odense C.

Ved skrivelse af 26. juni 1995 har De på vegne Glamsbjerg menighedsråd ansøgt om fredningsnævnets tilladelse til udvidelse af kapelbygningen på ejendommen matr. nr. 20-æ Glamsbjerg by, samt et mindre stykke af matr. nr. 20-z, ligeledes Glamsbjerg by. Tilbygningen udføres med fladt tag, og ydervæggene er røde, blødstrøgne facadesten som eksisterende bygning. Udvidelsen andrager ca. 33 m².

Udvidelsen vil blive foretaget på et område, der er omfattet af fredningsoverenskomst fra 16. januar 1953, hvorefter der ikke må foretages noget, der virker skæmmende eller hindrende for udsigten til eller fra kirken.

Fredningsnævnet har indhentet en udtalelse fra Glamsbjerg kommune, der har udtalt, at de ikke har bemærkninger til det ansøgte.

Ligeledes har fredningsnævnet indhentet en udtalelse fra Fyns Amt, miljø- og arealafdelingen, der den 21. juli 1995 har udtalt, at der ikke er anledning til indvendinger mod en dispensation til det ansøgte.

Fredningsnævnet skal udtale:


Fredningsnævnet meddeler herved, at nævnet enstemmigt har besluttet at meddele dispensation til det ansøgte i medfør af naturbeskyttelseslovens § 50, idet det ansøgte ikke ses at stride mod fredningens formål.

Nævnets afgørelse kan i medfør af naturbeskyttelseslovens § 78, stk. 2, indbringes for Naturklagenævnet af de i samme lovs § 86 nævnte klageberettigede. Klagen indgives til fredningsnævnet, der videresender klagen til Naturklagenævnet.

Klagefristen er 4 uger fra den dag, afgørelsen er meddelt den klageberettigede.

Tilladelsen må ikke udnyttes, før ovennævnte frist er udløbet.

Tilladelsen bortfalder, såfremt den ikke er udnyttet inden 3 år efter, den er meddelt.


S/ Raunholt

Afgørelse af 26. september 2018

Dispensation til etablering af amfiscene, opstilling af bænke og etablering af nye bede på areal op ad Glamsbjerg Kirkegård

Assens Kommune har på vegne af lokal borgergruppe i Glamsbjerg ansøgt fredningsnævnet om dispensation fra kirkefredningen af Glamsbjerg Kirke til at ændre udformningen af et areal, der ligger på adressen Nørregade 36B, 5620 Glamsbjerg, matr.nr.: 20æ Glamsbjerg By, Køng. Arealet ligger delvis indenfor fredningen af Glamsbjerg Kirke.

Beliggenheden af projektet fremgår af dette kort:



Fredningen

Fredningen af Glamsbjerg Kirke er en sædvanlig kirkeomgivelsesfredning, med forbud mod anbringelse af udsigtsødelæggende genstande o.lign., og hvis formål er at sikre udsynet fra kirken og kirkegården og indkigget til denne.

Sagsfremstilling

Assens Kommune har beskrevet, at formålet med projektet er at skabe et mere parklignende område på arealet, der åbnes op for offentligheden. Derudover oprens og udvides nuværende sø. Der er tale om mindre terrænændringer. Der er oplysning i sagen om arealets koter. Det er oplyst, at amfiscenen vil komme maksimalt 1,5 meter over terræn, og bedene maksimalt 0,5 meter over terræn.

Det er Assens Kommunes vurdering, at visse ændringer i den nordlige del af området er dispensationskrævende, idet disse kan have betydning for kirkeomgivelserne og indkigget til kirken. Af denne tegning kan projektets indhold ses. Kommunen vurderer, at ud over ønsket udformning af området, er etablering af amfiscene, opstilling af bænke og etablering af nye bede med en kuperet udformning dispensationskrævende ændringer.

Høring

Assens Kommune har oplyst, at den har været i dialog med borgergruppen og Assens Forsyning A/S om de ønskede ændringer. Kommunen finder en forskønnelse af området positivt – herunder en forbedret offentlig adgang. Det er samtidig Assens Kommune, Miljø og Naturs vurdering, at ændringerne i området ikke er til væsentlig gene for fredningen, hvis overordnede formål opretholdes.

Miljøstyrelsen har i deres høringsvar oplyst, at de ikke har bemærkninger til ansøgningen.

Danmarks Naturfredningsforening, Assens har oplyst, at ændringerne efter deres mening ikke er til væsentlig gene for fredningen, hvorfor foreningen ikke har bemærkninger til ansøgningen.

Fyens Stift har på vegne de kirkelige myndigheder oplyst, at projektet, som det fremgår af planen, viser et meget frodigt og broget anlæg, som står i stærk kontrast til kirkegårdens traditionelle, rolige fremtræden.

Det skal sikres, at kirkens arealer friholdes, og at kirkegårdens ro og værdighed ikke forstyrres. Herunder er det vigtigt, at arealet bliver passet og vedligeholdt på en hensigtsmæssig måde, og at der etableres en klar afgrænsning mellem kirkegården og parken.

Fredningsnævnets begrundelse og afgørelse

Det er fredningsnævnets opfattelse, at det ansøgte projekt ikke er i modstrid med fredningens formål om, at forstyrre indkigget eller udsynet fra Glamsbjerg Kirke. Da der er tale om anbringelse af begrænsede antal genstande, og der ifølge projektet vil blive gjort meget for, at disse indpasses i et naturligt udseende område, meddeler nævnet dispensation til det ansøgte projekt med etablering af amfiscene, opsætning af bænke og etablering af bede.

Dispensationen er givet i medfør af naturbeskyttelseslovens § 50, stk. 1.

Der kan klages over denne afgørelse til Miljø- og Fødevarerklagenævnet. Klagefristen udløber 4 uger efter, at afgørelsen er meddelt.

Klage skal ske via nævnets klageportal, som der linkes til på www.nmkn.dk, hvor der også er nærmere vejledning i klageproceduren, se www.nmkn.dk/klage/hvordan-klager-du.

Det er en betingelse for Miljø- og Fødevarerklagenævnets behandling af en klage, at den, der klager indbetaler et gebyr på 900 kr. for privatpersoner og 1.800 kr. for virksomheder og organisationer. Der kan findes nærmere vejledning om betaling af klagegebyr på Nævnenes hus' hjemmeside www.naevneneshus.dk og www.nmkn.dk.

Tilladelsen må ikke udnyttes før klagefristen er udløbet, eller behandling af en eventuel klage måtte være afsluttet.

Tilladelsen bortfalder, hvis den ikke er udnyttet inden 3 år efter, den er givet, jf. naturbeskyttelseslovens § 50, stk. 1, jf. § 66, stk. 2.



Anni Højmark
formand