

Afgørelser – Reg. nr.: 02004.00

Fredningen vedrører: Årup Kirke

Domme

Taksationskommissionen

Naturklagenævnet

Overfredningsnævnet

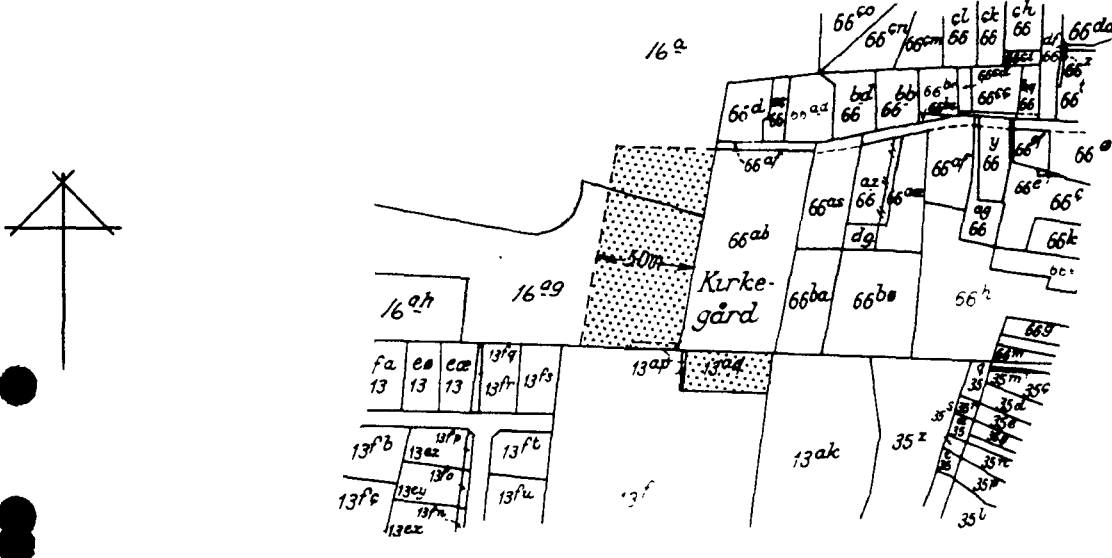
Fredningsnævnet

16-01-1953

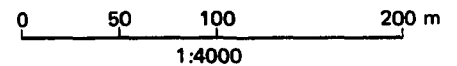
Kendelser

Deklarationer

FREDNINGSNÆVNET >



Kommune: Årup
 Ejerlav: Skydebjerg by
 Sogn: Skydebjerg



Matr. nr.	Dekl./Kendelse dato	Tinglyst dato	Bemærkninger
13 ^{ap} og 13 ^{aq}	16/1-1953	7/2-1953	Hele 13 ^{ap} og 13 ^{aq} .
16 ^a	16/1-1953	7/2-1953	Del af 16 ^a .
16 ^{ag}	16/1-1953	7/2-1953	Del af 16 ^{ag} . Tidl. 16 ^a .
66 ^{az} og 66 ^{dg}	16/1-1953	7/2-1953	Del af 66 ^{az} og 66 ^{dg} . Tidl. 66 ^{az} .
umatr. areal	16/1-1953	7/2-1953	Umatr. parkeringsareal.
			Anmærkning: Fredningskort foreligger ikke. Deklarationens tekst giver ikke mulighed for indtegning af fredningsgrænserne på matr. nr. 66 ^{az} , 66 ^{dg} og det umatr. parkeringsareal.

Matr. Nr. 13 ap, 13 aq
Skydebjerg by og sogn.

Anmelder: NATURFREDNINGSNÆVNET FOR
ASSENS AMTSRAADSKREDS

Fredningsoverenskomst.

Stempel- og gebyrfri,
lov nr. 140/1937.

Undertegnede Andelsselskabet Aarup vandværk, Aarup,

erklærer sig villig til som ejer af matr. nr. 13 ap, 13aq af
S k y d e b j e r g by, S k y d e b j e r g sogn, at lade et
areal af dette matr. nr. frede, for at sikre den fri beliggenhed
af A a r u p kirke.

Arealet beskrives således:

Vandværkets areal syd for kirkegården.

Fredningen har følgende omfang:

Arealerne må ikke bebygges eller beplantes med udsigtsødelæg-
gende beplantning, ligesom der heller ikke på arealerne må an-
bringes transformatorstationer, telefon- og telegrafmaster og
lignende eller opsættes skure, udsalgssteder, isboder, vogne
til beboelse eller opbevaring af redskaber eller lignende skøn-
hedsforstyrrende genstande. Der må i det hele ikke foretages
ændringer af den nu bestående tilstand, der kan virke skæmmende
eller hindrende for udsigten til eller fra kirken.

Matr. Nr. 16a
Skydebjerg by og sogn.

Anmelder: NATURFREDNINGSNÆVNET FOR
ASSENS AMTSRAADSKREDS

Fredningsoverenskomst.

Stempel- og gebyrfri,
lov nr. 140/1937.

Undertegnede gårdejer Carl Sørensen, Aarup,

erklærer sig villig til som ejer af matr. nr. 16 a af
Skydebjerg by, og sogn, at lade et
areal af dette matr. nr. frede, for at sikre den fri beliggenhed
af A a r u p kirke.

Arealet beskrives således:

En bræmme på 50 m fra kirkegårdsdigets vestlige side mod
syd begrænset af skellet til Carla Herdals ejendom.

Fredningen har følgende omfang:

Arealerne må ikke bebygges eller beplantes med udsigtsødelæg-
gende beplantning, ligesom der heller ikke på arealerne må an-
bringes transformatorstationer, telefon- og telegrafmaster og
lignende eller opsættes skure, udsalgssteder, isboder, vogne
til beboelse eller opbevaring af redskaber eller lignende skøn-
hedsforstyrrende genstande. Der må i det hele ikke foretages
ændringer af den nu bestående tilstand, der kan virke skæmmende
eller hindrende for udsigten til eller fra kirken.

66az Skydebjerg by og sogn.
Matr. Nr. ~~66ax~~

Anmelder: NATURFREDNINGSNÆVNET FOR
ASSENS AMTSRAADSKREDS

Fredningsoverenskomst.

Stempel- og gebyrfri,
lov nr. 140/1937.

Undertegnede Skydebjerg - Orte sogneråd,

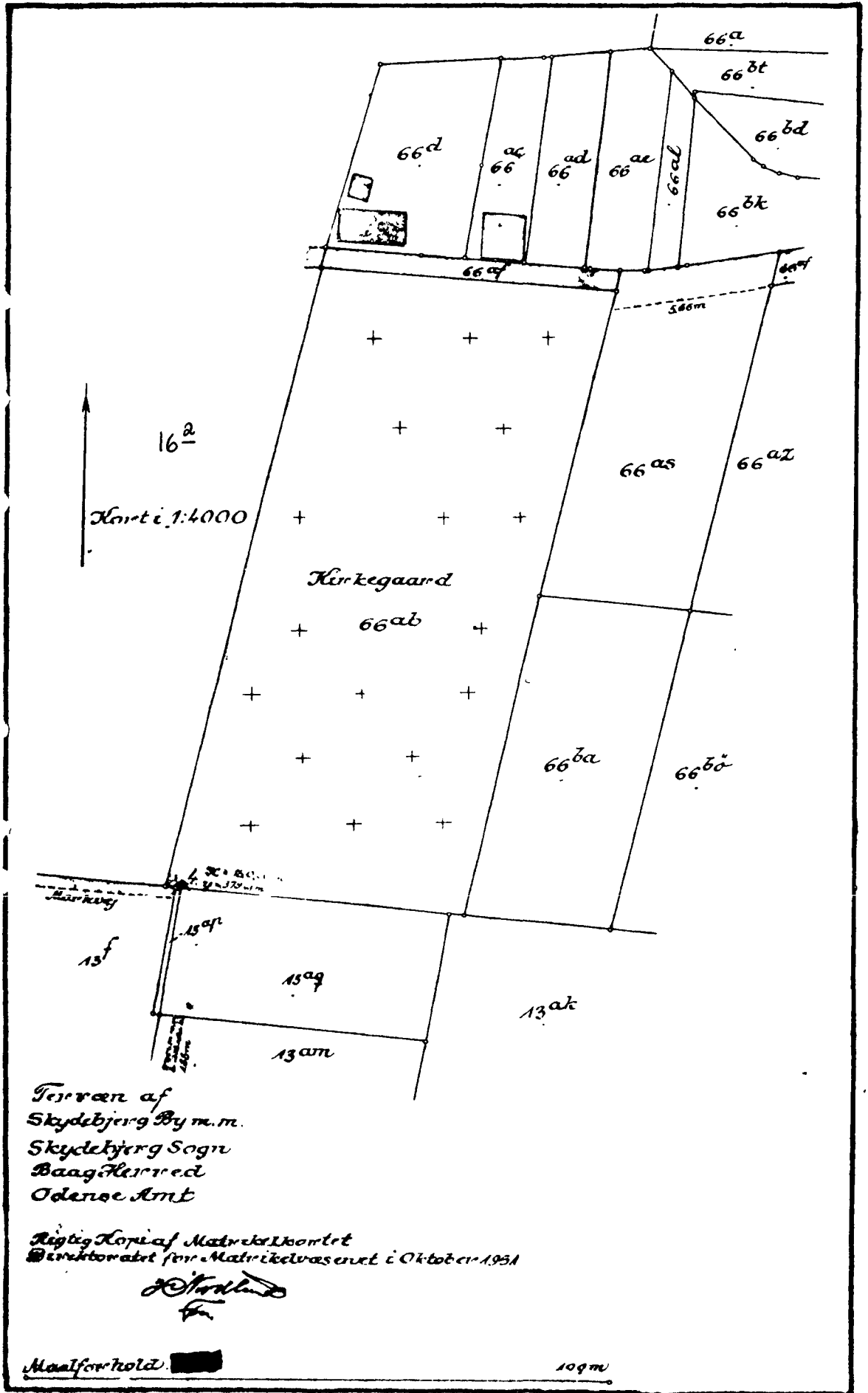
erklærer sig villig til som ejer af matr. nr. 66 az og ~~umatrikuleret~~^{leret} area
S k y d e b j e r g by, og sogn, at lade et
areal af dette matr. nr. frede, for at sikre den fri beliggenhed
af A a r u p kirke.

Arealet beskrives således:

1. Parkeringspladsen nordøst for kirkegården.
2. Forskolens legeplads og have nordøst og øst for kirkegården.

Fredningen har følgende omfang:

Arealerne må ikke bebygges eller beplantes med udsigtsødelæggende beplantning, ligesom der heller ikke på arealerne må anbringes transformatorstationer, telefon- og telegrafmaster og lignende eller opsættes skure, udsalgssteder, isboder, vogne til beboelse eller opbevaring af redskaber eller lignende skønhedsforstyrrende genstande. Der må i det hele ikke foretages ændringer af den nu bestående tilstand, der kan virke skæmmende eller hindrende for udsigten til eller fra kirken.



Terræn af
 Skydebjerg By m.m.
 Skydebjerg Sogn
 Baag Herred
 Odense Amt

Retlig Kopie af Matrikelkortet
 udstedt af Matrikelvæsenet i Oktober 1951

[Handwritten Signature]

Maalforhold. [redacted]

109 m