

Afgørelser – Reg. nr.: 02003.00

Fredningen vedrører: Søby Kirke

Domme

Taksationskommissionen

Naturklagenævnet

Overfredningsnævnet

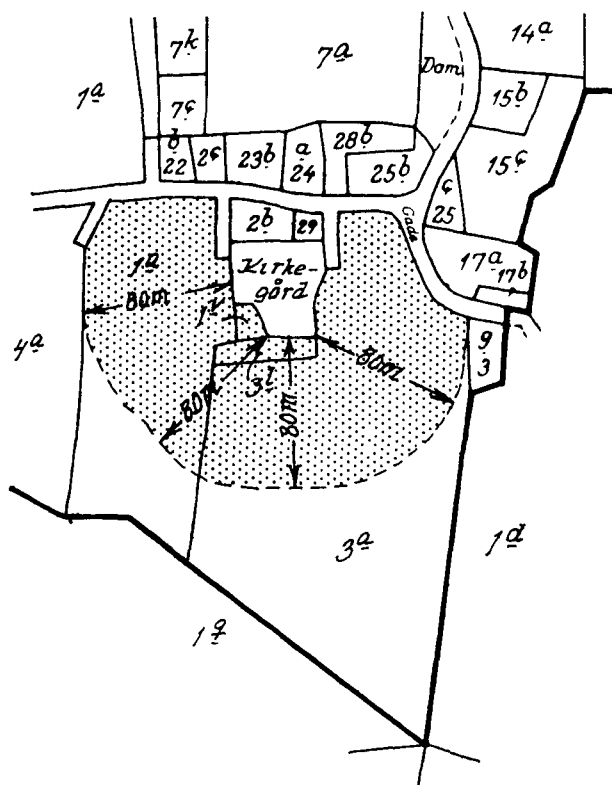
Fredningsnævnet

15-12-1954, 20-11-1952

Kendelser

Deklarationer

FREDNINGSNÆVNET >



Kommune: Assens
Ejerlav: Kirke Søby by
Sogn: Søby

0 50 100 200 m
1:4000

Matr. nr.	Dekl./Kendelse dato	Tinglyst dato	Bemærkninger
1 ^a	16/1-1953	17/12-1953	Del af 1 ^a . Så længe arealerne administreres af de kirkelige myndigheder, træffer kirke- ministeriet afgørelse om nyplacering af bygninger m.m..
1 ^v	16/1-1953	17/12-1953	Hele 1 ^v . Tidl. 1 ^a .
3 ^a og 3 ^l	16/1-1953	7/2-1953	Del af 3 ^a og hele 3 ^l . Tidl. 3 ^a . Forbehold ang. genopførelse af bygning- er inden for det fredede område.

Matr. Nr. la
Kirke Søby by, Søby sogn.

Anmelder: NATURFREDNINGSNÆVNET FOR
ASSENS AMTSRAADSKREDS

Fredningsoverenskomst.

Stempel- og gebyrfri,
lov nr. 140/1937.

Undertegnede Søby og Turup menighedsråd

erklærer sig villig til som ejer af matr. nr. la af
Kirke Sø by, Søby sogn, at lade et
areal af dette matr. nr. frede, for at sikre den fri beliggenhed
af Søby kirke.

Arealet beskrives således:

Præstegårdens gårdsplads og have, iøvrigt en bræmme på
80 m regnet fra kirkegårdens dige.

Fredningen har følgende omfang:

Arealet må ikke bebygges eller beplantes med udsigtsødelæggende beplantning, ligesom der heller ikke på arealet må anbringes transformatorstationer, telefon- og telegrafmaster og lignende eller opsættes skure, udsalgssteder, isboder, vogne til beboelse eller opbevaring af redskaber eller lignende skønhedsforstyrrende genstande. Der må i det hele ikke foretages ændringer af den nu bestående tilstand, der kan virke skæmmende eller hindrende for udsigten til eller fra kirken.

For fredningen kræves ingen erstatning.

Jeg er enig i, at ovenstående fredningstilbud tinglyses på min fornævnte ejendom, dog uden udgift for mig.

Påtaleberettiget er fredningsnævnet for Assens amtsråds-kreds og ~~menighedsrådet~~ Båg herreds provstiudvalg.

På Turup Menigheds vegne: S ø b y , den 10 / 7 19 52.

Frode Lund.

På Søby menighedsråds vegne:

K. Kloppenborg Kristensen.

Idet fredningsnævnet modtager og godkender foranstående fredningstilbud, bestemmes det, at fredningen vil være at lyse på matr. nr. 1a af Kirke Søby by S ø b y sogn.

Det fredede areal er indtegnet på vedlagte kort, af hvilket en genpart bedes henlagt på akten, ad matr.nr. 2 3a.

Fredningsnævnet for Assens amtsråds-kreds, den 16 / 1 19 53.

Henry Klingenberg.

2 G 1602^{43f} es.

Det tiltrædes, at nærværende fredningsoverenskomst tinglyses som servitutstiftende på matr.nr. 1a Kirke Søby By, Søby Sogn, dog med følgende forbehold: Så længe det pågældende areal administreres af de kirkelige myndigheder, træffer Kirkeministeriet, dog efter indhente erklæring fra fredningsnævnet, afgørelse om nyplacering af bygninger på præstegårdsjorden og tillige over selve byggeplanen for disse, for så vidt bygningerne skal benyttes til driften af præstegårdens jorder, til brug for præsten eller i det hele skal tjene kirkelige formål.

Kirkeministeriet, den 9. oktober 1953.

P. M. V. - E. B.

M.G. Pedersen, Eksps.

Indført i dagbogen for retskreds nr. 42 Assens købstad m.v., den 17. december 1953.

Lyst Tingbog Søby bl. 1a Kirke Søby. Akt. skab K. nr. 408.

Henry Klingenberg.

Afskriftens rigtighed bekræftes.

Naturfredningsnævnet for Assens amtsråds-kreds, den 15. DEC. 1954

Henry Klingenberg

Matr. Nr. 3a Kirke Søby by,
Søby sogn.

Anmelder: NATURFREDNINGSNÆVNET FOR
ASSENS AMTSRAADSKREDS

Fredningsoverenskomst.

Stempel- og gebyrfri,
lov nr. 140/1937.

Undertegnede gårdejer Johs. Pedersen, S ø b y ,

erklærer sig villig til som ejer af matr. nr. 3 a af
Kirke - Søby by, S ø b y sogn, at lade et
areal af dette matr. nr. frede, for at sikre den fri beliggenhed
af S ø b y kirke.

Arealet beskrives således:

1. Den del af matr.nr.3a, der ligger inden for en afstand af 80 m. fra kirkegårdens hegn.
2. Haven nord for stuehuset til kommunevejen.

Forbehold: Genopførelse af ejendommens bygninger inden for det fredede område efter samråd med fredningsnævnet.

Fredningen har følgende omfang:

Arealerne må ikke bebygges eller beplantes med udsigtsødelæggende beplantning, ligesom der heller ikke på arealerne må anbringes transformatorstationer, telefon- og telegrafmaster og lignende eller opsættes skure, udsalgssteder, isboder, vogne til beboelse eller opbevaring af redskaber eller lignende skønhedsforstyrrende genstande. Der må i det hele ikke foretages ændringer af den nu bestående tilstand, der kan virke skæmmende eller hindrende for udsigten til eller fra kirken.

For fredningen kræves ingen erstatning.

Jeg er enig i, at ovenstående fredningstilbud tinglyses på min fornævnte ejendom, dog uden udgift for mig.

Påtaleberettiget er fredningsnævnet for Assens amtsråds-kreds og menighedsrådet for Søby sogn.

Kirkesøby , den 10/ 7 19 52.

Johannes Pedersen.

Idet fredningsnævnet modtager og godkender foranstående fredningstilbud, bestemmes det, at fredningen vil være at lyse på matr. nr. 3a af Kirke - Søby by Søby sogn., der er noteret som landbrug.

Det fredede areal er indtegnet på vedlagte kort, af hvilket en genpart bedes henlagt på akten.

Fredningsnævnet for Assens amtsråds-kreds, den 16/ 1 1953.
Henry Klingenberg.

Indført i ~~dagbogen~~ dagbogen for retskreds nr.42 Assens købstad m.v. den 7. februar 1953.

Lyst Tingbog Søby bl.3a K-Søby.Akt.skab J.nr.272.

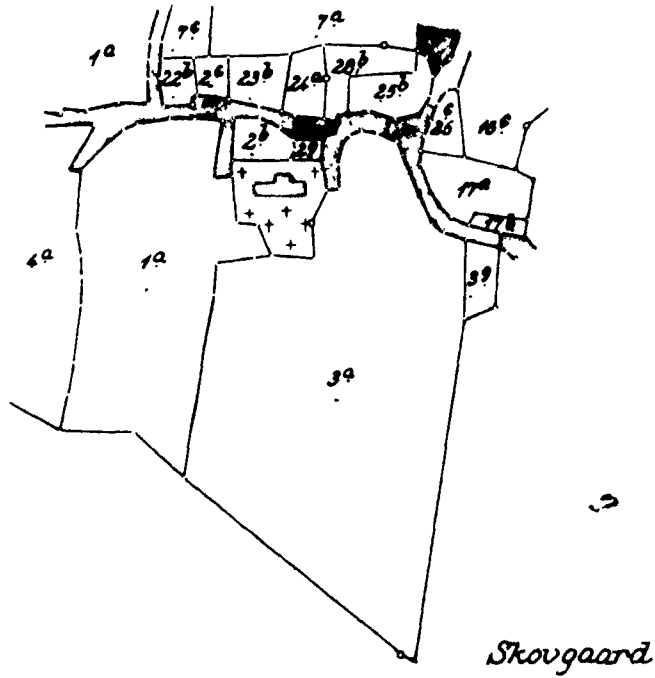
Anmærkning: Ejendommen er forud behæftet med pantegæld, ser- vitutter o.l.

Henry Klingenberg.

Afskriftens rigtighed bekræftes.

Naturfredningsnævnet for Assens amtsråds-kreds, den 15.DEC.1954

Henry Klingenberg



Terran af
Kirke-Soby By
 Soby Sogn, Baaig Herred.
 Odense Amt
 Rigtig kopi af matrikelkortet.

Direktoratet for Matrikelvæsenet i okt. 1951

J. Thomsen
 [Signature]

Måltforhold 1:4000

500 mg

FREDNINGSNÆVNET >

1933 19 AUG. 1953

Fredningsdeklaration

Underskrevne *gærdsejer Carl Nyboj Revrissen*

indgår herved på at nedennævnte areal af den mig tilhørende ejendom, matr. nr. *4^a* af

Preustriep by, *Loby* sogn, fredes som nedenfor nærmere anført.

Arealet beskrives således:

den østlige del af ejendommen der begrænses mod nord af matr. nr. 3^e, mod vest af en linje 50 m. fra kerlegårdstjæl og mod syd af matr. nr. 2^b

Fredningen har følgende omfang:

Arealet må ikke bebygges eller beplantes. Der må ikke anbringes transformatorstationer, telefon- eller telegrafmaster, skure, udsalgsboder, vogne til beboelse eller lignende skønhedsforstyrende genstande.

~~Jeg forbeholder mig dog ret til:~~

For fredningen ydes der intet vederlag.

Denne fredningsdeklaration kan lyses paa min ejendom,

matr. nr. *4^a Preustriep* by, *Loby* sogn,

der - forering mod matr. nr. 3^e mod

hvilke matr. nr. udgør en landbrugsejendom?

Tinglysningen sker uden udgift for mig.

Påtaleretten tilkommer fredningsnævnet for Skanderborg amt og menighedsrådet

for

Løby

sogn.

Lønbjergvej, den *25 oktober 1952*.

Tharv, Nyløng.

Levinse.

Foranstående fredningsdeklaration godkendes.

Ved Tinglysningen henvises til vedlagte kopi af matrikuel-kort vedlagt deklaration vedrørende matr. nr. _____ mfl. _____ by.

sogn, på hvilket kort det fredede areal er indtegnet.


V. H. J. Jantzen og sekretær Hansen til Skanderborg
Fredningsnævnet for Skanderborg amt. *Hammelev*, den *20 januar 1952*

P. M. W.

John Andersen

§ København
§
§ 14 I
§ 14 II *R.*
lalt *2* Kr. - Øre

19 AUG. 1953
Fol.: Akt. Skab Nr. *107*
Poulsen



...t-genpart er nøjagtig genpart af det originale kort vedrørende ejendommen

Svenstrup by, Søby sogn

Justitsministeriets genpartkalkuleræd: Til kor

Svenstrup by, Søby sogn, Skanderborg d. 16. december 1952.

1:4000

Terræn af
Svenstrup by,
Søby sogn,
Gern herred,
Skanderborg amt

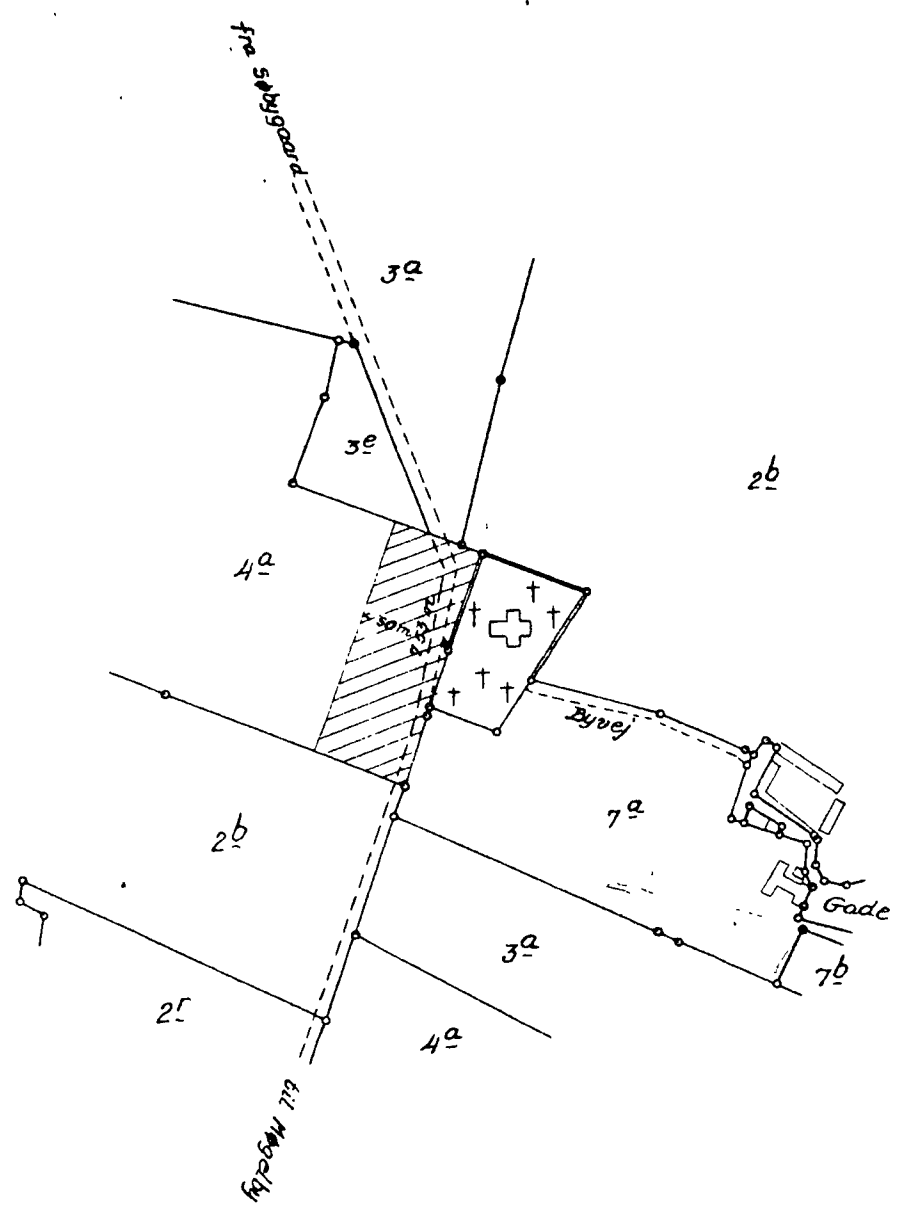
Med skravering er vist et areal, der er pålagt
fredningsbestemmelse

Udfærdiget år 1952 til brug ved tinglysning.

Werner Nielsen
Landinspektør

LANDINSPEKTØRERNE
KAI HOLM . WERNER NIELSEN
AKK. KRISTIANSENS EFT.

NANN L. SILKEBORG
TELF. 314 TELF. 207



31