

Afgørelser – Reg. nr.: 01995.00

Fredningen vedrører: Revninge Kirke

Domme

Taksationskommissionen

Naturklagenævnet

Overfredningsnævnet

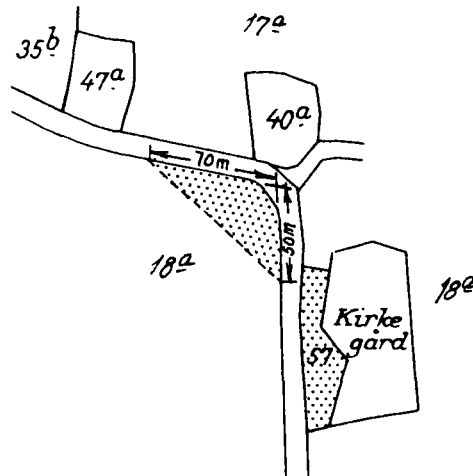
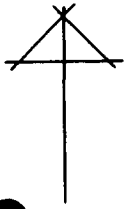
Fredningsnævnet

12-01-1953


Kendelser

Deklarationer

FREDNINGSNÆVNET>



Kommune: Kerteminde
 Ejerlav: Revninge by
 Sogn: Revninge



Matr. nr.	Dekl./Kendelse dato	Tinglyst dato	Bemærkninger
18 ^a	12/1-1953	15/1-1953	Del af 18 ^a .
57	12/1-1953	15/1-1953	Hele 57.

18 a Revninge by og sognNaturfredningsnævnet
for
Odense AmtsradsredsF r e d n i n g s b e s t e m m e l s e r

Som led i fredningsmyndighedernes bestræbelser for at sikre
Revninge kirkes omgivelser mod bebyggelse og andre
udsigtshindrende foranstaltninger er undertegnede

gårdejer Knud Frede Knudsen

indgået på uden vederlag at pålægge min ejendom, matr. nr. 18 a
Revninge by og sogn skyldsatsat for hartkorn

4 tdr. 4 skp. 2 fdk. 2 $\frac{3}{4}$ alb., følgende bestemmelser:
På et areal, bestående af en trekant, der afgrænses af vejen mod
syd langs kirken i en længde af 50 m fra vejhjørnet nordvest for
kirken og af vejen mod Revninge by i en længde af 70 m fra vej-
hjørnet

må der ikke bygges eller plantes, midlertidigt eller stedsevaren-
de, således at udsigten til og fra kirken hindres. Ej heller
må der foretages ombygning, anbringes transformatorstationer,
telefon- og telegrafmaster og lignende; der må ej heller opsættes
skure, udsalgssteder, isboder, vogne til beboelse eller opbeva-
ring af redskaber eller lignende skønhedsforstyrrende genstande.

Det fredede område findes indtegnet på vedhæftede kort.

Den originale kortkalke opbevares i tinglysningsakten for
matr. nr. 57 Revninge by og sogn

Ovennævnte bestemmelser kan uden udgift for mig tinglyses

på nævnte ejendom med påtaleret for naturfredningsnævnet for
Odense amtsrådsreds og for menighedsrådet for **Revninge sogn**

Matr. nr. **18 a Revninge by og sogn** ~~udgør i forening med~~
~~matr. nr.~~ et landbrug.

Med hensyn til servituter og byrder henvises til ejendommens
blad i tingbogen.

Revninge , den **16. Oktober 1952**

Knud Frede Knudsen


Overensstemmende med det på mødet den **2. maj 1951**
vedtagne modtager og godkender naturfredningsnævnet for Odense
amtsrådsreds foranstående fredningsbestemmelser, der bedes lyst
som byrde på matr. nr. **18 a Revninge by og sogn**

Naturfredningsnævnet for Odense amtsrådsreds,
den **12. januar 1953**
Ringberg.

Tinglyst, den **15. januar 1953** med anmærkning: På
ejendommen hæfter **20.000 kr.** til **Fyens Stifts Sparekasse** og **12.000**
kr. til **fru Ingeborg Pedersen Knudsen** ifølge pantebreve.

Genpartens rigtighed bekræftes.

Naturfredningsnævnet
for
Odense amtsrådsreds **6. marts 1953.**



Matr. nr.

57 Levnin~~g~~e by og sogn

Anmelder: / REG NR.
01995.000
Naturfredningsnævnet
for
Odense Amtsrådsreds

F r e d n i n g s b e s t e m m e l s e r

Som led i fredningsmyndighedernes bestræbelser for at sikre
Levnin~~g~~e kirkes omgivelser mod bebyggelse og andre
udsigtshindrende foranstaltninger er undertegnede

hofjægmester, lensgreve K.B. Ahlefeldt-Laurvig

indgået på uden vederlag at pålægge min ejendom, matr. nr. 57

Levnin~~g~~e by og sogn

skyldsatsat for hartkorn

0 tdr. 0 skp. 1 fdk. 0 $\frac{1}{2}$ alb., følgende bestemmelser:

yderligere På ejendommen
må der ikke bygges eller plantes, midlertidigt eller stedsevarende,
således at udsigten til og fra kirken hindres. Ej heller
må der foretages ombygning, anbringes transformatorstationer,
telefon- og telegrafmaster og lignende; der må ej heller opsættes
skure, udsalgssteder, isboder, vogne til beboelse eller opbevaring
af redskaber eller lignende skønhedsforstyrrende genstande.

Det fredede område findes indtegnet på vedhæftede kort.
Den originale kortkalke opbevares i tinglysningsakten for

Ovennævnte bestemmelser kan uden udgift for mig tinglyses

på nævnte ejendom med påtaleret for naturfredningsnævnet for
Odense amtsrådskreds og for menighedsrådet for --evninge sogn

Matr. nr. _____ udgør i forening med
matr. nr. _____ et landbrug.

Med hensyn til servituter og byrder henvises til ejendommens
blad i tingbogen.

Iranekar slot , den 29. september 1952

Shlefeldt-Laurvig

Overensstemmende med det på mødet den 2. maj 1951
vedtagne modtager og godkender naturfredningsnævnet for Odense
amtsrådskreds foranstående fredningsbestemmelser, der bedes lyst
som byrde på matr. nr. 57 --evninge by og sogn

Naturfredningsnævnet for Odense amtsrådskreds,
den 12. januar 1953.
Klingberg.

tinglyst, den 15. januar 1953.

Kontorens rigtighed bekræftes.

Naturfredningsnævnet
for
Odense Amtsraadskreds 6. marts 1953.



Kort-genpart er nøjagtig genpart af det originale kort vedrørende ejendommen

af Rævninge By og Sogn attesteres herved.

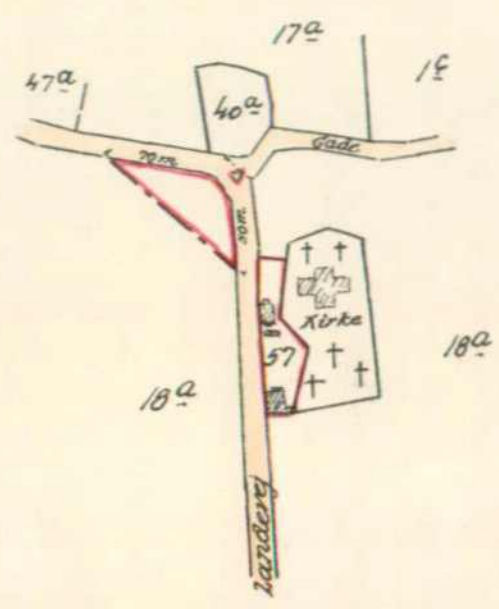
Odense. 10 Febr

52

Navn

M. M. M. M.
Zandingsherder

1:4000



Paa dette Kort er de fredede Arealer indkredset med Rødt.

DISPENSATIONER>

Afgørelser – Reg. nr.: 01995.00

Dispensationer i perioden: 29-05-1987

1995

REG. NR.

5000 Odense, den
29. maj 1987
Journal nr. frs.j.nr. 81/87

FREDNINGSNÆVNET
FOR
FYNS AMTS NORDLIGE
FREDNINGSKREDS
ODENSE

DOMHUSET, ALBANIGADE 28
TELEFON 11 47 12

I en skrivelse af 11. maj 1987 har Fyns amtskommune, Landskabsafdelingen, meddelt, at De har ansøgt om tilladelse til udstykning af en parcel på 776 m² fra matr.nr. 57 Revninge by, Revninge, og til ombygning af en eksisterende bygning på parcellen. Af skrivelsen fremgår, at der i den eksisterende bygning skal indrettes folkerumsfaciliteter i forbindelse med Revninge kirke, og at tilladelse allerede er meddelt i henhold til lov om by- og landzoner.

Ombygningen kræver fredningsnævnets godkendelse, idet ejendommen er omfattet af kirkeomgivelsesfredning ved Revninge kirke (provst Exner-fredning).

Fyns amtskommune, Landskabsafdelingen, har i den nævnte skrivelse meddelt ikke at have indvendinger mod det ansøgte.

Det er herved oplyst, at Skov- og Naturstyrelsen den 16. oktober 1986 har meddelt tilladelse til restaurering af bygningen, der er bygningsfredet.

Efter det oplyste herunder til at Skov- og Naturstyrelsen har meddelt tilladelse til ombygningen, meddeler nævnet herved i medfør af naturfredningslovens § 34 dispensation fra den på ejendommen hvilende kirkeomgivelsesfredning til ombygningen.

Nævnets afgørelse kan af de i Naturfredningslovens § 13, § 34 og § 58 nævnte personer og myndigheder m.v. indbringes for Overfredningsnævnet. Herom, og om udnyttelse af en tilladelse inden ankefristens udløb, henvises til vedlagte genpart af nævnets fremsendelsesskrivelse af dags dato med uddrag af Naturfredningslovens § 13, § 34 og § 58.

Chr. Siersted.
formand.

Arkitekt Lars-Erik Bruun,
Stengårds Stænge 49,
5300 Kerteminde

J. m. F. 142-38N,