

Afgørelser – Reg. nr.: 01994.00

Fredningen vedrører: Rønninge Kirke

Domme

Taksationskommissionen

Naturklagenævnet

Overfredningsnævnet

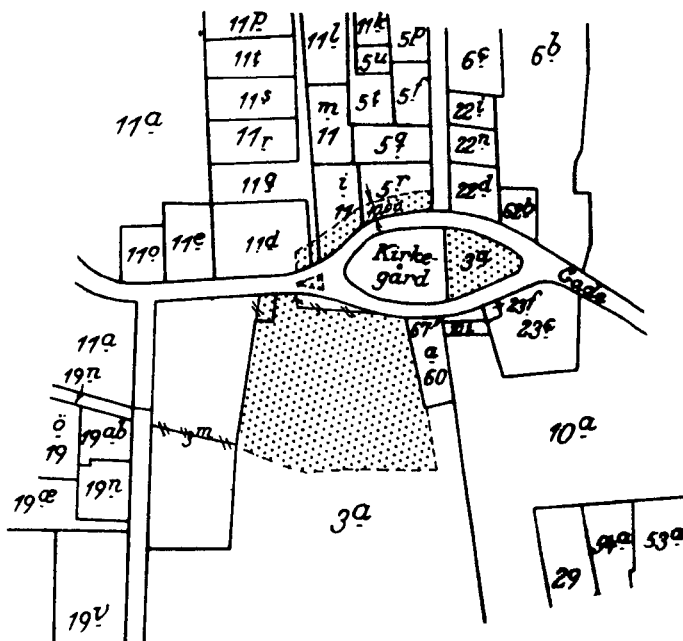
Fredningsnævnet

12-01-1953, 02-08-1954

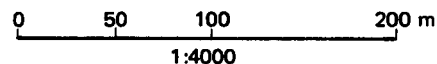
Kendelser

Deklarationer

FREDNINGSNÆVNET>



Kommune: Langeskov
 Ejerlav: Rønninge by
 Sogn: Rønninge



Matr. nr.	Dekl./Kendelse dato	Tinglyst dato	Bemærkninger
3 ^a og 3 ^m	12/1-1953	15/1-1953	Del af 3 ^a og 3 ^m . Tidl. 3 ^a . Så længe arealerne administreres af de kirkelige myndigheder, træffer kirkeministeriet afgørelse om nyplacering af bygninger m.m..
5 ^r	2/8-1954	3/8-1954	Del af 5 ^r . Forbehold ang. ombygning m.m..
11 ^d og 11 ^a	2/8-1954	3/8-1954	Del af 11 ^d og 11 ^a . Tidl. 11 ^d . Forbehold ang. ombygning m.m..
11 ⁱ	2/8-1954	3/8-1954	Del af 11 ⁱ . Forbehold ang. ombygning m.m..
umatr. areal	12/1-1953	15/1-1953	Del af umatr. areal.

121
11-53

Matr. nr. 3 a hønninge by og sogn

Anmelder:

Naturfredningsrådet
1951
Odense Amtskreds

F r e d n i n g s b e s t e m m e l s e

Undertegnede menighedsråd for hønninge sogn
sogn bestemmer herved under forbehold af kirkeministeriets god-
kendelse, at der pålægges ejendommen matr. nr. 3 a hønninge
by og sogn skyldsat for hartkorn tår. 6 skp. 0 fdk.
2 $\frac{1}{2}$ alb., følgende fredningsbestemmelser:

På et areal omfattende præstegårdens have samt haven beliggende
øst for kirken, således som vist på vedrøftede kort

må der ikke bygges eller plantes, midlertidigt eller stedse-
varende, således at udsigten til og fra kirken hindres. Ejhel-
ler må der foretages ombygning, anbringes transformatorstationer,
telefon- og telegrafmaster og lignende, der må ej heller opstil-
les skure, udsalgssteder, isboder, vogne til beboelse eller op-
bevaring af redskaber eller lignende skønhedsforstyrrende gen-
stande.

~~Så længe det til præsteembedet hørende nævnte jordtillig-
gende administreres af de kirkelige myndigheder, træffer kirke-
ministeriet dog efter indhentet erklæring fra fredningsrådet
som hidtil afgørelse om nyplacering af bygningen på præstegårds-
jorden. Endvidere træffer Kirkeministeriet/~~
træffer
som hidtil afgørelse

om nyplacering af bygninger, ombygninger og tilbygninger på den til præsteembedet hørende have med gårdsplads samt den del af præstegårdens areal, der ligger i umiddelbar tilknytning til og nærhed af præstegårdens bygninger, så længe disse arealer administreres af de kirkelige myndigheder.

Det fredede område findes indtegnet på vedhæftede kort.
Den originale kortkalke opbevares i tinglysningsakten for matr.

---nr.

For fredningen ydes ingen erstatning.

Menighedsrådet er indforstået med, at ovennævnte fredningsbestemmelser tinglyses på ejendommen med påtaleret for naturfredningsnævnet for Odense amtsrådsreds og - hvis et areal sælges - tillige for Menighedsrådet.

---Matr.-nr.

---udgør-i-førelse-med

matr.-nr.

---et-landbrug.

Med hensyn til servituter og byrder henvises til ejendommens blad i tingbogen.

Rønninge-Rolfsted

Præste-Embedet

, den 26. aug. 1952

På Rønninge Menighedsråds vegne:

Anders Jensen
fmd.

Genpartens rigtighed bekræftes.

Naturfredningsnævnet

for

Odense Amtsrådsreds

den, 23. februar 1953.

Overensstemmende med vedtagelse på møde den 2. maj 1951
1951 modtager og godkender naturfredningsnævnet for Odense amtsrådsreds foranstående fredningsbestemmelser, der bedes lyst som byrde på matr. nr. 3 a Rønninge by og sogn

Naturfredningsnævnet for Odense amtsrådsreds,
den 12. januar 1953.

Ringberg (sign)

J. nr. 2 G 1602³⁹ a

Det tiltrædes, at nærværende fredningsdeklaration tinglyses som servitutstiftende på matr. nr. 3 a, Rønninge By og Sogn
Kirkeministeriet, den 2. oktober 1952

P.M.V.

E. B. N.G. Petersen ekops.

Matr. nr.

Unatrukulet areal i
hønnin, e by og sogn

Anmelder:

REG. NR. 01994.000
Naturfredningsnævnet
for
Odense Amtsradsreds

F r e d n i n g s b e s t e m m e l s e r

Som led i fredningsmyndighedernes bestræbelser for at sikre
hønnin, e kirkes omgivelser mod bebyggelse og andre
udsigtshindrende foranstaltninger er undertegnede
hønnin, e bylaug

indgået på uden vederlag at pålægge min ejendom, ~~matr.-nr.~~ der er
vest for kirken beplantet
unatrukuleret, og som består af en trekant/~~skyldsat for hartkorn~~
med eg
~~tdr.-----skp.-----fdk.-----alb.~~, følgende bestemmelser:

Yderligere
må der ikke bygges eller plantes, midlertidigt eller stedsevaren-
de, således at udsigten til og fra kirken hindres. Ej heller
må der foretages ombygning, anbringes transformatorstationer,
telefon- og telegrafmaster og lignende; der må ej heller opsættes
skure, udsalgssteder, isboder, vogne til beboelse eller opbeva-
ring af redskaber eller lignende skønhedsforstyrrende genstande.

Det fredede område findes indtegnet på vedhæftede kort.
Den originale kortkalke opbevares i tinglysningsakten for
Matr. nr. i hønnin, e by og sogn

Ovennævnte bestemmelser kan uden udgift for mig tinglyses

på nævnte ejendom med påtaleret for naturfredningsnævnet for
Odense amtsrådskreds og for menighedsrådet for Rønninge sogn

~~Matr.-nr.~~ ~~udgør i forening med~~
~~matr.-nr.~~ ~~et landbrug.~~

Med hensyn til servituter og byrder henvises til ejendommens
blad i tingbogen.

Rønninge , den 28 - 8 1952

Gerda Pedersen.	formd. f. Rønninge bylaug	
Anders Jensen	Jens S. Jensen	Peter Hindse Nielsen
Johannes Jensen	Georg Jeppesen	Hans Gabriel
Johannes Masmussen	Niels Andersen	H. Lundsg. Jørgesen
Hilger Sørensen	Niels Sørensen	J. Chr. Jørgensen
Carl Fr. Jørgensen	Karl Andersen	Jørgen Peder Jørgensen
Jens Peder Luuvigsen	H. H. Pedersen	Marie Jensen.

Ainar Jahn

Overensstemmende med det på mødet den 2. maj 1951
vedtagne modtager og godkender naturfredningsnævnet for Odense
amtsrådskreds foranstående fredningsbestemmelser, der bedes lyst
som byrde ~~på matr.-nr.~~

Naturfredningsnævnet for Odense amtsrådskreds,

den 12. januar 1953

in,berg.

in,lyst, den 15. januar 1953.

Departens rigtig med bekræftes.

Naturfredningsnævnet
for
Odense Amtsrådskreds

6. marts 1953.



FREDNINGSNÆVNET>

Matr. nr.

Anmelder:

5 r Rønninge by og sogn

Naturfredningsnævnet for Odense
amtsrådsreds.

F r e d n i n g s b e s t e m m e l s e r

Som led i fredningsmyndighedernes bestræbelser for at sikre
Rønninge kirkes omgivelser mod bebyggelse og andre

udsigtshindrende foranstaltninger er undertegnede

Børge Per Pedersen
indgået på uden vederlag at pålægge min ejendom, matr. nr. 5 r
Rønninge by og sogn

skyldsat for hartkorn

0 tdr. 0 skp. 0 fdk. 2 $\frac{1}{4}$ alb., følgende bestemmelser:

På en bræmme overfor kirken fra den nuværende bygning til vejen

må der ikke bygges eller plantes, midlertidigt eller stedsevaren-
de, således at udsigten til og fra kirken hindres. Ej heller

~~skal der foretages ombygning, anbringes transformationsstationer,
væbnefor og væbnefasten og lignende der må ej heller opsættes
skure, udsigtssteder, isboder, vogne til beboelse eller opbeva-
ring af redskaber eller lignende skovhede forstyrrende genstande.~~

Det fredede område findes indtegnet på vedhæftede kort.

Den originale kortkalke opbevares i tinglysningsakten for
matr. nr. 3 a Rønninge by og sogn

Ovennævnte bestemmelser kan uden udgift for mig tinglyses

på nævnte ejendom med påtaleret for naturfredningsnævnet for
Odense amtsrådsreds og for menighedsrådet for Rønninge sogn

~~Matr. nr.~~ ~~udgør i forbindelse med~~
~~matr. nr.~~ ~~den~~

Med hensyn til servituter og byrder henvises til ejendommens
blad i tingbogen.

Rønninge , den 11/12 1953.

Børge Pedersen

Overensstemmende med det på mødet den ~~2x~~ 2. maj 1951
vedtagne modtager og godkender naturfredningsnævnet for Odense
amtsrådsreds foranstående fredningsbestemmelser, der bedes lyst
som byrde på ^{ovennævnte} matr. nr.

Naturfredningsnævnet for Odense amtsrådsreds,

den 2. august 1954.

Ringberg.

/BJ

+ inglyst i Kerteminde købstad m.v. den 3. august 1954. med anmærkn:
På ejendommen hæfter pantegæld.

Genpartens rigtighed bekræftes.

NATURFREDNINGSNÆVNET FOR ODENSE AMTSRÅDSKREDS: den 10. februar 1955.

B. Ringberg ^{M/rl}

Matr. nr.

Anmelder:

1/8-54

11 d Rønninge by og sogn

Natu fredningsnævnet for Odense
amterådskreds.

F r e d n i n g s b e s t e m m e l s e r

Som led i fredningsmyndighedernes bestræbelser for at sikre
Rønninge kirkes omgivelser mod bebyggelse og andre

udsigtshindrende foranstaltninger er undertegnede

mekaniker Chr. Fr. Andersen
indgået på uden vederlag at pålægge min ejendom, matr. nr. 11 d
Rønninge by og sogn

skyldsats for hartkorn

tdr. 1 skp. 3 fdk. 3/4 alb., følgende bestemmelser:

Over for kirken fredes en bræmme på 10 m.s dybde fra vejen og på
ca. 10 m.s længde langs denne på dette areal

må der ikke bygges eller plantes, midlertidigt eller stedsevarende,
således at udsigten til og fra kirken hindres. Ej heller

må der foretages ombygning, anbringes transformatorstationer

telefon- og telegrafmaster og lignende, der må ej heller opstilles

skure, udsalgssteder, isboder, vogne til beboelse eller opbeva-

ring af redskaber eller lignende skønhedsforstyrrende genstande.

Det fredede område findes indtegnet på vedhæftede kort.

Den originale kortkalke opbevares i tinglysningsakten for

matr. nr. 3 a Rønninge by og sogn

Ovennævnte bestemmelser kan uden udgift for mig tinglyses

på nævnte ejendom med påtaleret for naturfredningsnævnet for
Odense amtsrådsreds og for menighedsrådet for Rønninge sogn

~~Matr. nr. xxx.~~

~~udgør xxx forening med~~

~~xxxxxxx~~

~~et xxxkøbting.~~

Med hensyn til servituter og byrder henvises til ejendommens
blad i tingbogen.

Rønninge

, den 11. december 1953.

Arne E. Andersen

Overensstemmende med det på mødet den
vedtagne modtager og godkender naturfredningsnævnet for Odense
2. maj 1951
amtsrådsreds foranstående fredningsbestemmelser, der bedes lyst
som byrde på matr. nr.

~~xxxxxxx~~ ovennævnte matr. nr.

Naturfredningsnævnet for Odense amtsrådsreds,

den

2. august 1954.

Ringberg.

BJ

Tinglyst i Kerteminde købstad m.v. den 3. august 1954 med anmærkning:
På ejendommen hæfter pantegæld.

Genpartens rigtighed bekræftes.

NATURFREDNINGSNEVNET FOR ODENSE AMTSRÅDSREDS, den 10. februar 1955.

rl

Ringberg

Matr. nr.
11 1 Rønninge by og sogn

Anmelder:
Naturfredningsnævnet for Odense
amtsrådslreds.

F r e d n i n g s b e s t e m m e l s e r

Som led i fredningsmyndighedernes bestræbelser for at sikre

Rønninge kirkes omgivelser mod bebyggelse og andre

udsigtshindrende foranstaltninger er undertegnede

Carl Hansen

indgået på uden vederlag at pålægge min ejendom, matr. nr. 11 1

Rønninge by og sogn

skyldsat for hartkorn

0 tdr. 0 skp. 0 fdk. 2 alb., følgende bestemmelser:

Over for kirken fredes en bræmme på 10 m.s dybde fra vejen og på dette område

må der ikke bygges eller plantes, midlertidigt eller stedsevarende, således at udsigten til og fra kirken hindres. ~~Ellers~~

~~hvis der foretages ombygninger, anbringes transformatorstationer, telefon- og telegrafmaster, og lignende, der på sigt heller opsættes skure, udeleessteder, løboder, vægne til beboelse eller opbevaring af redskaber eller lignende skovbrugsforstyrede genstande.~~

Det fredede område findes indtegnet på vedhæftede kort.

Den originale kortkalke opbevares i tinglysningsakten for

nr. 3 a Rønninge by og sogn

Ovennævnte bestemmelser kan uden udgift for mig tinglyses

på nævnte ejendom med påtaleret for naturfredningsnævnet for
Odense amtsrådsreds og for menighedsrådet for **Rønninge sogn**

~~Matr. nr.
XXXXXX~~

~~udgør i forening med
XXXXXXXXXX~~

~~matr. nr.
XXI-XXXXXX~~

~~ret landbrug.~~

Med hensyn til servituter og byrder henvises til ejendommens
blad i tingbogen.

Rønninge , den d. 11.12.1953.
Carl Hansen

Overensstemmende med det på mødet den 2. maj 1951
vedtagne modtager og godkender naturfredningsnævnet for Odense
amtsrådsreds foranstående fredningsbestemmelser, der bedes lyst
som byrde på ^{fornævnte} matr. nr.

Naturfredningsnævnet for Odense amtsrådsreds,

den 2. august 1954.

Ringberg.

Tinglyst i Kerteminde købstad m.v. den 3. august 1954 med anmærkning:
På ejendommen hæfter pantegæld.

Genpartens rigtighed bekræftes.

NATURFREDNINGSNÆVNET FOR ODENSE AMTSRÅDSKREDS, den 10. febr. 1955.

Tinglyst

hi /r1.

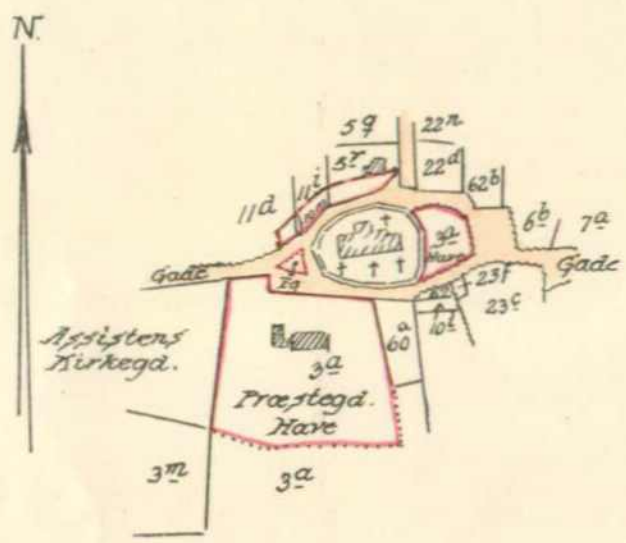
Kort-genpart er nøjagtig genpart af det originale kort vedrørende ejendommen

af *Rådningerne By og Sogn* attesteres herved.

Odense 17. Marts 1952

Lepidingsvej

Justitsministeriets genpartkalkulerblad. Til k



Paa dette Kort er de fredede Arealer indkredset med Rødt.

1:4000.