

Afgørelser – Reg. nr.: 01985.00

Fredningen vedrører: Føns Kirke

Domme

Taksationskommissionen

Naturklagenævnet

Overfredningsnævnet

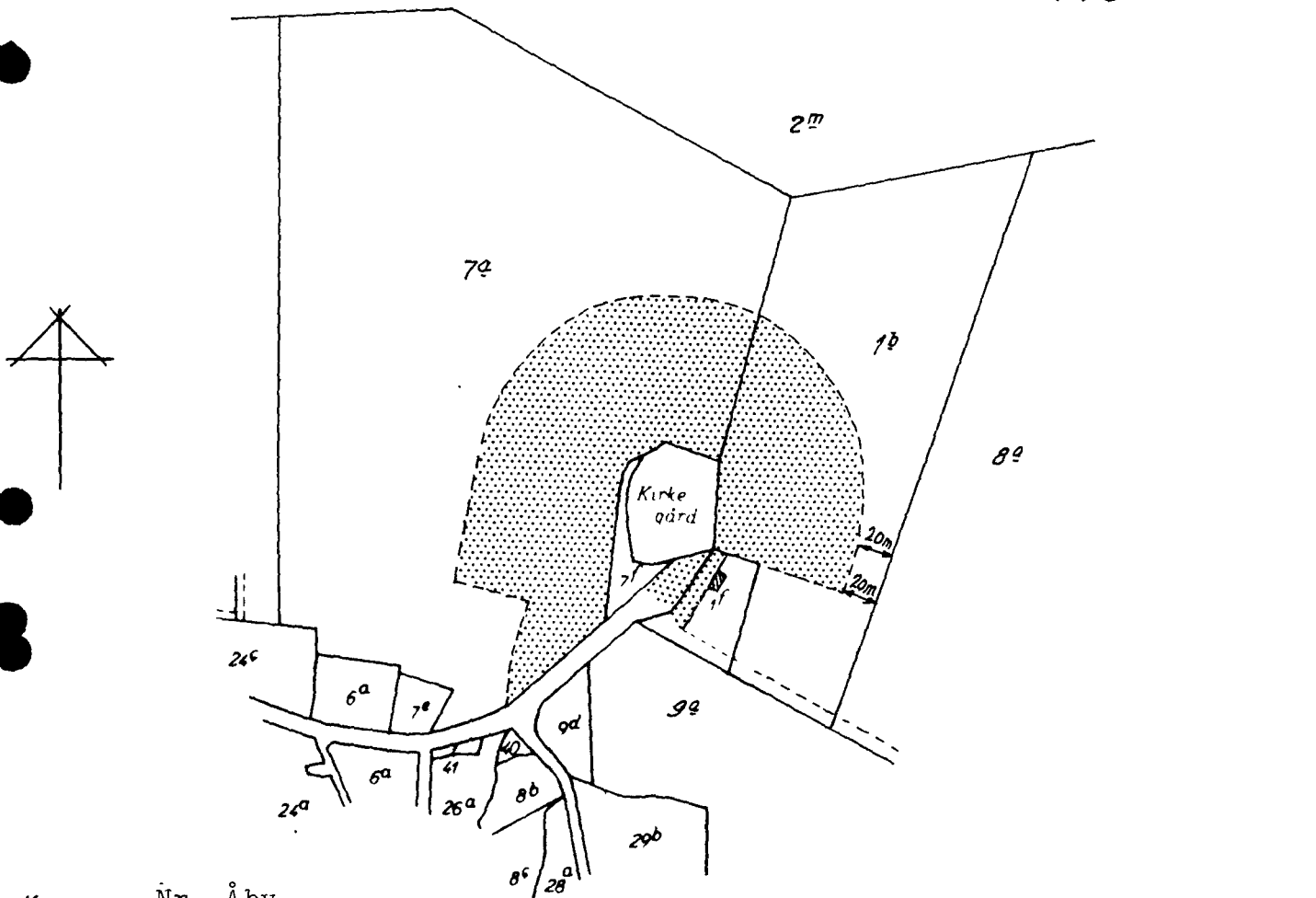
Fredningsnævnet

07-01-1953

Kendelser

Deklarationer

FREDNINGSNÆVNET >



Kommune: Nr. Åby
Ejerlav: Føns by
Sogn: Føns

0 50 100 200 m
1:4000

Matr. nr.	Dekl./Kendelse dato	Tinglyst dato	Bemærkninger
umatr. areal	7/1-1953	11/3-1954	Umatr. parkeringsareal.
1 ^b	26/4-1965	24/8-1965	Del af 1 ^b .
1 ^f	7/1-1953	8/1-1953	Del af 1 ^f . Ved genopførelse af bygninger placeres disse på samme sted.
7 ^a	26/4-1965	24/8-1965	Del af 7 ^a .
			Anmærkning: Fredningskort foreligger ikke. Deklarationens tekst giver kun mulighed for skitse-mæssig indtegnning af fredningsgrænserne på matr. nr. 1 ^f og det umatr. parkeringsareal.

Matr. Nr. 7a, 1b

Anmelder: NATURFREDNINGSNÆVNET FOR
ASSENS AMTSRAADSKREDS

Føns by og sogn.

*Fredningsoverenskomst.*Stempel- og gebyrfri,
lov nr. 140/1937.

Undertegnede gårdejer, sognefoged Martin Jørgensen, Føns,
erklærer sig villig til som ejer af matr. nr. 7a, 1b af
F ø n s by, og sogn, at lade et
areal af dette matr. nr. frede, for at sikre den fri beliggenhed
af F ø n s kirke.

Arealet beskrives således:

Hele ejendommen, dog med forbehold af udvidelse af ejendommens bygninger til landbrugsdriften.

Fredningen har følgende omfang:

Arealerne må ikke bebygges eller beplantes med udsigtsødelæggende beplantning, ligesom der heller ikke på arealerne må anbringes transformatorstationer, telefon- og telegrafmaster og lignende eller opsættes skure, udsalgssteder, isboder, vogne til beboelse eller opbevaring af redskaber eller lignende skønhedsforstyrrende genstande. Der må idet hele ikke foretages ændringer af den nu bestående tilstand, der kan virke skæmmende eller hindrende for udsigten til eller fra kirken.

For fredningen kræves ingen erstatning.

Jeg er enig i, at ovenstående fredningstilbud tinglyses på min fornævnte ejendom, dog uden udgift for mig.

Påtaleberettiget er fredningsnævnet for Assens amtsråds-kreds og menighedsrådet for Føns sogn.

F ø n s , den 7 / 8 1951.

Martin Jørgensen.

Idet fredningsnævnet modtager og godkender foranstående fredningstilbud, bestemmes det, at fredningen vil være at lyse på matr. nr. 7a, 1b af Føns by og sogn., der er et landbrug kl. I.

Det fredede areal er indtegnet på vedlagte kort, af hvilket en genpart bedes henlagt på akten, ad matr. nr. 1f.

Fredningsnævnet for Assens amtsråds-kreds, den 7 / 1 19 53.

Henry Klingenberg.

Indført i dagbogen for retskreds nr. 43 Middelfart ~~købstad~~ ^{købstad} m.v. den 8. januar 1953.

Akt. Skab D. nr. 6 - Lyst Tingbog Føns.

Anmærkning: Ejendommen er forud behæftet med pantgæld, servitutter o.l.

Erik Hansen.

Afskriftens rigtighed bekræftes.

Naturfredningsnævnet for Assens amtsråds-kreds, den 15. DEC. 1954

Henry Klingenberg

Matr. Nr. 1 f

Anmelder: NATURFREDNINGSNÆVNET FOR
ASSENS AMTSRAADSKREDS

Føns by og sogn.

*Fredningsoverenskomst.*Stempel- og gebyrfri,
lov nr. 140/1937.Undertegnede ~~xxx~~ postbud Kaj Marxen, Føns,

erklærer sig villig til som ejer af matr. nr. 1 f af
Føns by, og sogn, at lade et
areal af dette matr. nr. frede, for at sikre den fri beliggenhed
af Føns kirke.

Arealet beskrives således:

Haven vest for de nuværende bygninger.

Ved eventuel genopførelse af bygninger placeres disse på samme
sted som de nuværende.

Fredningen har følgende omfang:

Arealerne må ikke bebygges eller beplantes med udsigtsødelæg-
gende beplantning, ligesom der heller ikke på arealerne må an-
bringes transformatorstationer, telefon- og telegrafmaster og
lignende eller opsættes skure, udsalgssteder, isboder, vogne
til beboelse eller opbevaring af redskaber eller lignende skøn-
hedsforstyrrende genstande. Der må idet hele ikke foretages
ændringer af den nu bestående tilstand, der kan virke skæmmende
eller hindrende for udsigten til eller fra kirken.

For fredningen kræves ingen erstatning.

Jeg er enig i, at ovenstående fredningstilbud tinglyses på min fornævnte ejendom, dog uden udgift for mig.

Påtaleberettiget er fredningsnævnet for Assens amtsråds-kreds og menighedsrådet for Føns sogn.

Føns , den 4 / 10 1951.

Kaj Marxen.

Idet fredningsnævnet modtager og godkender foranstående fredningstilbud, bestemmes det, at fredningen vil være at lyse på matr. nr. 1f af Føns by der i forbindelse med 10,25,30a,42 f og sogn, udgør en landbrugsejendom.

Det fredede areal er indtegnet på vedlagte kort, af hvilket en genpart bedes henlagt på akten.

Fredningsnævnet for Assens amtsråds-kreds, den 7 / 1 19 53.

Henry Klingenberg.

Indført i dagbogen for retskreds nr.43 Middelfart købstad m.v. den 8.januar 1953.

Akt Skab L.nr.65 - Lyst Tingbog Føns.

Anmærkning: Ejendommen er forud behæftet med pantegæld, servitutter o.l.

Erik Hansen.

Afskriftens rigtighed bekræftes.

Naturfredningsnævnet for Assens amtsråds-kreds, den 15. DEC. 1954

Henry Klingenberg

~~Matr. nr. xxx~~

Anmelder: NATURFREDNINGSNÆVNET FOR
ASSENS AMTSRAADSKREDS

Umatrikuleret areal.

Fredningsoverenskomst.

Stempel- og gebyrfri,
lov nr. 140/1937.

Undertegnede F ø n s s o g n e r å d ,

erklærer sig villig til som ejer af ~~matr. nr. xxx~~ umatrikuleret / areal
af F ø n s by, og sogn, at lade et
areal af dette matr. nr. frede, for at sikre den fri beliggenhed
af F ø n s kirke.

Arealet beskrives således:

Parkeringspladsen ved indgangen til kirkegården.

Fredningen har følgende omfang:

Arealerne må ikke bebygges eller beplantes med udsigtsødelæg-
gende beplantning, ligesom der heller ikke på arealerne må an-
bringes transformatorstationer, telefon- og telegrafmaster og
lignende eller opsættes skure, udsalgssteder, isboder, vogne
til beboelse eller opbevaring af redskaber eller lignende skøn-
hedsforstyrrende genstande. Der må i det hele ikke foretages
ændringer af den nu bestående tilstand, der kan virke skæmmende
eller hindrende for udsigten til eller fra kirken.

For fredningen kræves ingen erstatning.

Jeg er enig i, at ovenstående fredningstilbud tinglyses på min fornævnte ejendom, dog uden udgift for mig.

Påtaleberettiget er fredningsnævnet for Assens amtsråds-kreds og menighedsrådet for Føns sogn.

F ø n s , den 10 / 10 1951.

P. S. V.

På Menighedsrådets Vegne

Alfred Jørgensen

Johs. Jørgensen

Idet fredningsnævnet modtager og godkender foranstående fredningstilbud, bestemmes det, at fredningen vil være at lyse på ~~matrxxxxxx~~ umatrikuleret areal af F ø n s by og sogn.

Det fredede areal er indtegnet på vedlagte kort, af hvilket en genpart bedes henlagt på akten, ad matr.nr.1f

Fredningsnævnet for Assens amtsråds-kreds, den 7 / 1 19 53.

Henry Klingenberg.

Indført i dagbogen for retskreds nr.43, Middelfart købstad m.v. den 11.marts 1954.

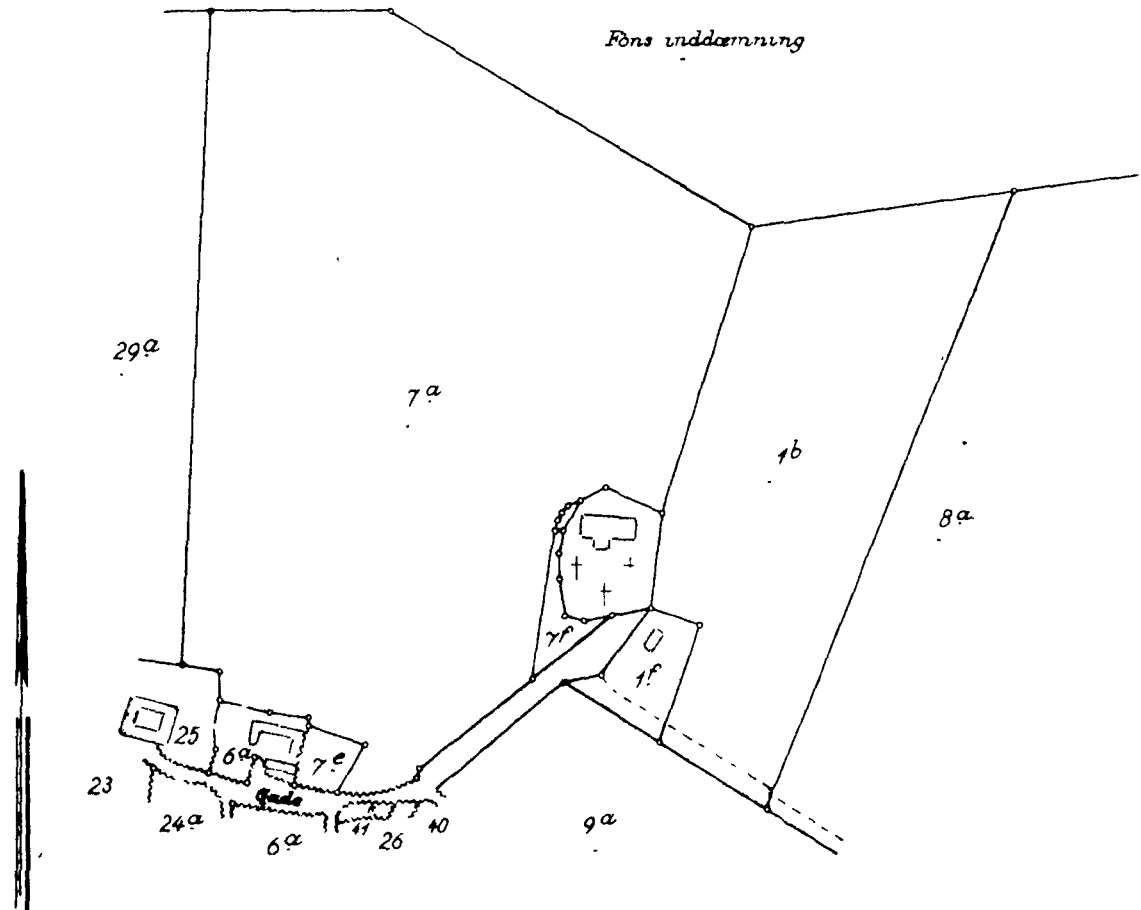
Akt. Skab N.nr.123. Lyst Tingbog Føns sogn.

Erik Hansen.

Afskriftens rigtighed bekræftes.

Naturfredningsnævnet for Assens amtsråds-kreds, den 15. DEC. 1954

Henry Klingenberg



Terræn af
 Føns By
 Sogn. Føns
 Herred Vends
 Amt Odense

Rigtig kopi af matrikelkortet.

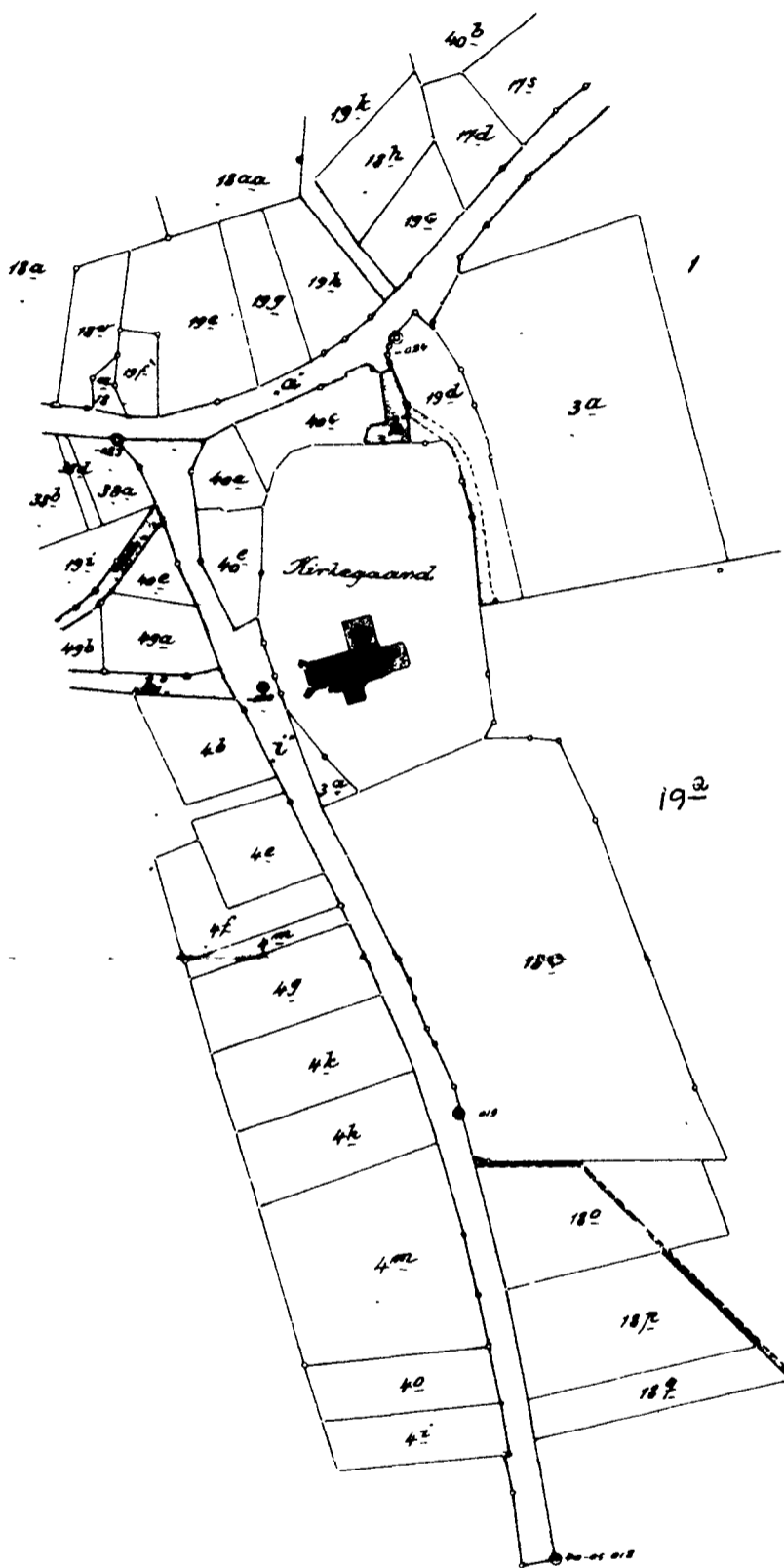
Direktoratet for Matrikelvæsenet oktober 1951

E. H. A.
Føn.

Målforshold 1:400

500m.

REG. NR. 1986



Kort i 1:4000

Terræn af
 Fjelsted By
 Fjelsted Sogn
 Venstres Herred
 Odense Amt

Rigtig kopi af matrikelkortet.

Direktoratet for matrikelvæsenet i Okt 1951

J. Nordlund

Målförhold 1:2000.