

Afgørelser – Reg. nr.: 01981.00

Fredningen vedrører: Rørup Kirke

Domme

Taksationskommissionen

Naturklagenævnet

Overfredningsnævnet

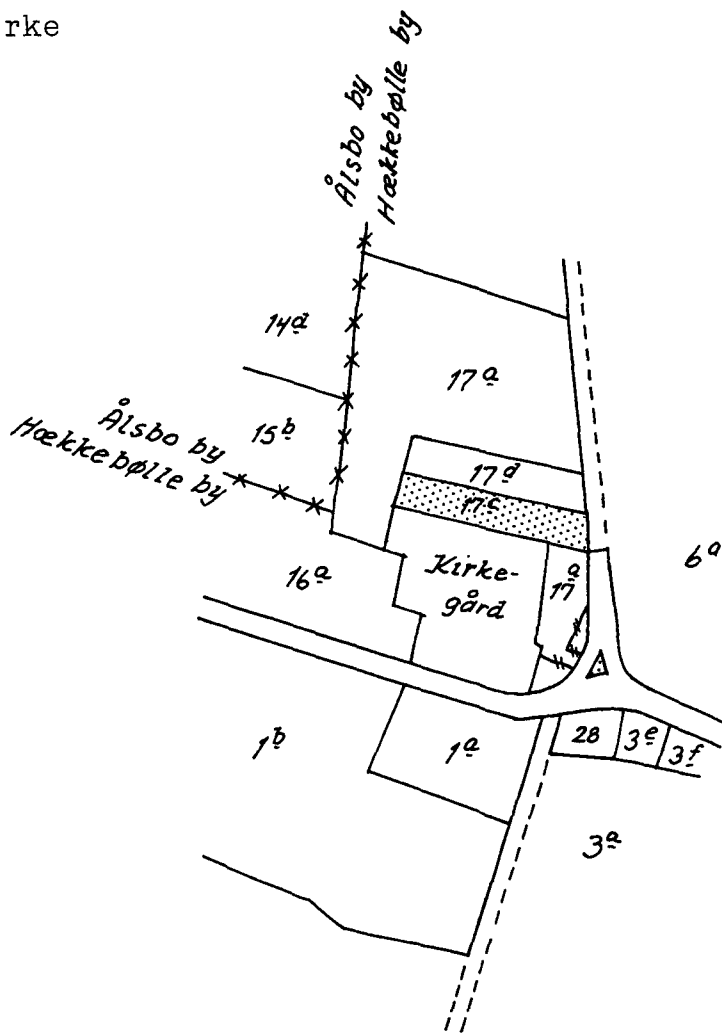
Fredningsnævnet

07-01-1953

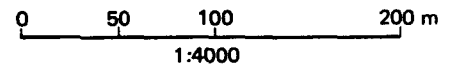
Kendelser

Deklarationer

FREDNINGSNÆVNET >



Kommune: Årup
 Ejerlav: Hækkebølle by
 Sogn: Rørup



Matr. nr.	Dekl./Kendelse dato	Tinglyst dato	Bemærkninger
umatr. areal	7/1-1953	8/1-1953	Del af umatr. gadeareal.
1 ^a	7/1-1953	8/1-1953	Del af 1 ^a .
16 ^a	7/1-1953	8/1-1953	Del af 16 ^a .
17 ^a	7/1-1953	8/1-1953	Del af 17 ^a . Tidl. 17 ^a og umatr. parkeringsareal.
17 ^c	7/1-1953	8/1-1953	Hele 17 ^c .
			Anmærkning: Fredningskort foreligger ikke. Deklarationens tekst giver ikke mulighed for indtegning af fredningsgrænserne på matr. nr. 1 ^a , 16 ^a og 17 ^a .

Matr. Nr. 1aAnmelder: NATURFREDNINGSNÆVNET FOR
ASSENS AMTSRAADSKREDS

Hækkebølle by, Rørup sogn.

*Fredningsoverenskomst.*Stempel- og gebyrfri,
lov nr. 140/1937.

Undertegnede Rørup sogneråd,

erklærer sig villig til som ejer af matr. nr. 1 a af
Hækkebølle by, R ø r u p sogn, at lade et
areal af dette matr. nr. frede, for at sikre den fri beliggenhed
af R ø r u p kirke.

Arealet beskrives således:

To parkeringspladser samt vedtrekanten østen for kirke-
gården mellem kommunevejen. Endvidere skolens legeplads.

Fredningen har følgende omfang:

Arealet må ikke bebygges eller beplantes med udsigtsødelæg-
gende beplantning, ligesom der heller ikke på arealet må an-
bringes transformatorstationer, telefon- og telegrafmaster og
lignende eller opsættes skure, udsalgssteder, isboder, vogne
til beboelse eller opbevaring af redskaber eller lignende skøn-
hedsforstyrrende genstande. Der må i det hele ikke foretages
ændringer af den nu bestående tilstand, der kan virke skæmmende
eller hindrende for udsigten til eller fra kirken.

For fredningen kræves ingen erstatning.

Jeg er enig i, at ovenstående fredningstilbud tinglyses på min fornævnte ejendom, dog uden udgift for mig.

Påtaleberettiget er fredningsnævnet for Assens amtsråds-kreds og menighedsrådet for Rørup sogn.

Rørup , den 8 / 8 1951.

P. S. V.

Poul Nielsen. R.Hestehauge. Kr. Pedersen.

Rasmus Rasmussen. E. Nørregaard. Carl Hammerich

Cederfeld de Simonsen.

Idet fredningsnævnet modtager og godkender foranstående fredningstilbud, bestemmes det, at fredningen vil være at lyse på matr. nr. 1 a af Hækkebølle by R ø r u p sogn.

Det fredede areal er indtegnet på vedlagte kort, af hvilket en genpart bedes henlagt på akten.

Fredningsnævnet for Assens amtsråds-kreds, den 7 / 1 19 53.

Henry Klingenberg.

Indført i dagbogen for retskreds nr.43 Middelfart købstad m.v. den 8.januar 1953.

Akt. Skab M.nr.615 - Lyst Tingbog Rørup.

Abmærkning: Ejendommen er forud behæftet med servitutter o.l.

Erik Hansen.

Afskriftens rigtighed bekræftes.

Naturfredningsnævnet for Assens amtsråds-kreds, den 15. DEC. 1954

Henry Klingenberg

Matr. Nr. 16a

Anmelder: NATURFREDNINGSNÆVNET FOR
ASSENS AMTSRAADSKREDS

Hækkébølle, Rørup sogn.

*Fredningsoverenskomst.*Stempel- og gebyrfri,
lov nr. 140/1937.

Undertegnede husejer Martin Pedersen, Rørup,

erklærer sig villig til som ejer af matr. nr. 16 a af

Hækkébølle by, Rørup sogn, at lade et

areal af dette matr. nr. frede, for at sikre den fri beliggenhed

af Rørup kirke.

Arealet beskrives således:

Ejendommens have.

Fredningen har følgende omfang:

Arealerne må ikke bebygges eller beplantes med udsigtsødelæggende beplantning, ligesom der heller ikke på arealerne må anbringes transformatorstationer, telefon- og telegrafmaster og lignende eller opsættes skure, udsalgssteder, isboder, vogne til beboelse eller opbevaring af redskaber eller lignende skønhedsforstyrrende genstande. Der må i det hele ikke foretages ændringer af den nu bestående tilstand, der kan virke skæmmende eller hindrende for udsigten til eller fra kirken.

For fredningen kræves ingen erstatning.

Jeg er enig i, at ovenstående fredningstilbud tinglyses på min fornævnte ejendom, dog uden udgift for mig.

Påtaleberettiget er fredningsnævnet for Assens amtsråds-kreds og menighedsrådet for Rørup sogn.

Rørup , den 8 / 8 19 51.

Martin Pedersen.

Idet fredningsnævnet modtager og godkender foranstående fredningstilbud, bestemmes det, at fredningen vil være at lyse på matr. nr. 16 a af Hækkebølle by Rørup der i forbindelse med matr.nr.3b er sogn., en landbrugsejendom.

Det fredede areal er indtegnet på vedlagte kort, af hvilket en genpart bedes henlagt på akten, ad matr.nr.1a.

Fredningsnævnet for Assens amtsråds-kreds, den 7 / 1 1953.

Henry Klingenberg.

Indført i dagbogen for retskreds nr.43 Middelfart købstad m.v. den 8.januar 1953.

Akt. Skab K.nr.121. - Lyst Tingbog Rørup.

Anmærkning: Ejendommen er forud behæftet med pantegæld, servitutter o.l.

Erik Hansen.

Afskriftens rigtighed bekræftes.

Naturfredningsnævnet for Assens amtsråds-kreds, den 15. DEC. 1954

Henry Klingenberg

Matr. Nr. 17a

Anmelder: NATURFREDNINGSNÆVNET FOR
ASSENS AMTSRAADSKREDS

Hækkebølle by, Rørup sogn.

*Fredningsoverenskomst.*Stempel- og gebyrfri,
lov nr. 140/1937.

Undertegnede frøken Maren Hansen, Rørup,

erklærer sig villig til som ejer af matr. nr. 17a af
Hækkebølle by, Rørup sogn, at lade et
areal af dette matr. nr. frede, for at sikre den fri beliggenhed
af Rørup kirke.

Arealet beskrives således:

Haven til ejendommen.

Fredningen har følgende omfang:

Arealerne må ikke bebygges eller beplantes med udsigtsødelæg-
gende beplantning, ligesom der heller ikke på arealerne må an-
bringes transformatorstationer, telefon- og telegrafmaster og
lignende eller opsættes skure, udsalgssteder, isboder, vogne
til beboelse eller opbevaring af redskaber eller lignende skøn-
hedsforstyrrende genstande. Der må i det hele ikke foretages
ændringer af den nu bestående tilstand, der kan virke skæmmende
eller hindrende for udsigten til eller fra kirken.

For fredningen kræves ingen erstatning.

Jeg er enig i, at ovenstående fredningstilbud tinglyses på min fornævnte ejendom, dog uden udgift for mig.

Påtaleberettiget er fredningsnævnet for Assens amtsråds-kreds og menighedsrådet for Rørup sogn.

Rørup , den 8 / 8 19 51.

Maren Hansen.

Idet fredningsnævnet modtager og godkender foranstående fredningstilbud, bestemmes det, at fredningen vil være at lyse på matr. nr. 17 a af Hækkebølle by

Rørup sogn., der er landbrugsejendo m.

Det fredede areal er indtegnet på vedlagte kort, af hvilket en genpart bedes henlagt på akten, ad matr.nr.1a.

Fredningsnævnet for Assens amtsråds-kreds, den 7 / 1 19 53.

Henry Klingenberg.

Indført i dagbogen for retskreds nr.43 Middelfart købstad m.v. den 8.januar 1953.

Akt. Skab A.nr.77 - Lyst Tingbog Rørup.

Anmærkning: Ejendommen er forud behæftet med pantegæld, servitutter o.l.

Erik Hansen.

Afskriftens rigtighed bekræftes.

Naturfredningsnævnet for Assens amtsråds-kreds, den 15. DEC. 1954

Henry Klingenberg

Matr. Nr 17 c

Anmelder: NATURFREDNINGSNÆVNET FOR
ASSENS AMTSRAADSKREDSHækkebølle by,
Rørup sogn.*Fredningsoverenskomst.*Stempel- og gebyrfri,
lov nr. 140/1937.

Undertegnede R ø r u p m e n i g h e d s r å d ,

erklærer sig villig til som ejer af matr. nr. 17 c af
Hækkebølle by, R ø r u p sogn, at lade et
areal af dette matr. nr. frede, for at sikre den fri beliggenhed
af R ø r u p kirke.

Arealet beskrives således:

Arealet nord for kirken, købt af frøken Maren Hansen.

Fredningen har følgende omfang:

Arealerne må ikke bebygges eller beplantes med udsigtsødelæg-
gende beplantning, ligesom der heller ikke på arealerne må an-
bringes transformatorstationer, telefon- og telegrafmaster og
lignende eller opsættes skure, udsalgssteder, isboder, vogne
til beboelse eller opbevaring af redskaber eller lignende skøn-
hedsforstyrrende genstande. Der må i det hele ikke foretages
ændringer af den nu bestående tilstand, der kan virke skæmmende
eller hindrende for udsigten til eller fra kirken.

For fredningen kræves ingen erstatning.

Jeg er enig i, at ovenstående fredningstilbud tinglyses på min fornævnte ejendom, dog uden udgift for mig.

Påtaleberettiget er fredningsnævnet for Assens amtsråds-kreds og menighedsrådet for R ø r u p .

Rørup , den 8 / 8 19 51.

K.Hesselager. Karl Hansen. Esther Rasmussen.

Bent Moustrup. Anna Rasmussen. Axel Pedersen.

Elna Fynbo.

Idet fredningsnævnet modtager og godkender foranstående fredningstilbud, bestemmes det, at fredningen vil være at lyse på matr. nr. 17 c af Hækkebølle by

R ø r u p sogn.

Det fredede areal er indtegnet på vedlagte kort, af hvilket en genpart bedes henlagt på akten, ad matr.nr. 1a.

Fredningsnævnet for Assens amtsråds-kreds, den 7 / 1 19 53.

Henry Klingenberg.

Det tiltrædes, at nærværende fredningstilbud tinglyses som servitutstiftende på matr.nr.17c Hækkebølle By, Rørup sogn.

Kirkeministeriet, den 10.juni 1953.

P.M.V. E. B.

...Krog, Eksps.

Øndført i dagbogen for retskreds nr.43 Middelfart købstad m.v., den 11.marts 1954.

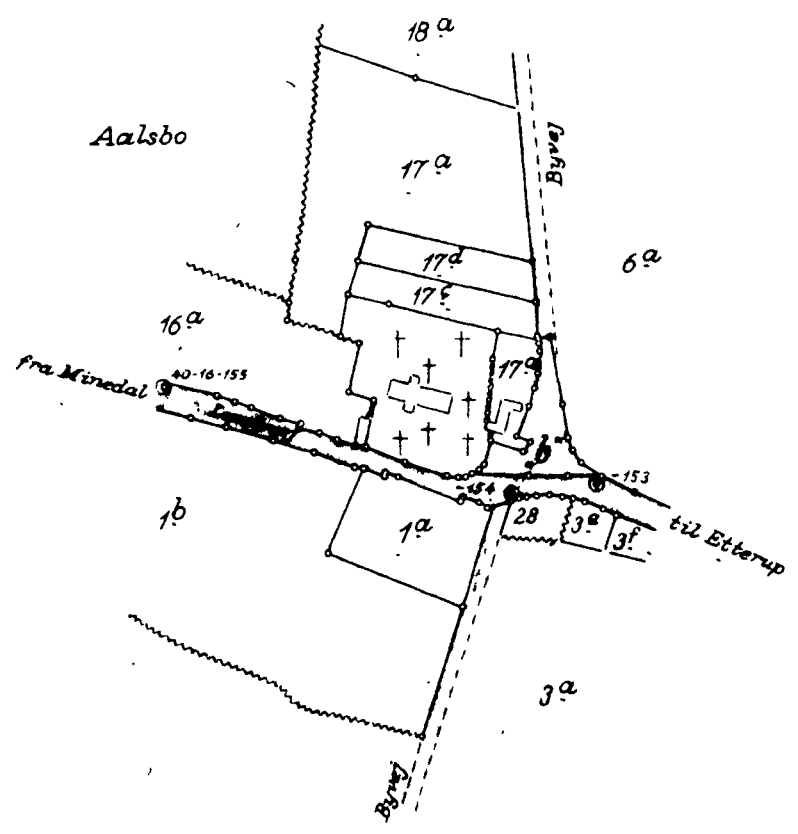
Akt. Skab M.nr.132. Lyst Tingbog.Rørup sogn.

Erik Hansen.

Afskriftens rigtighed bekræftes.

Naturfredningsnævnet for Assens amtsråds-kreds, den 15. DEC. 1954

Hans P. Rasmussen



Terræn af
 Hækkebølle By
 Sogn : Rørup
 Herred : Vends
 Amt : Odense

Rigtig kopi af matrikelkortet.

Direktoratet for Matrikelvæsenet oktober 1951

[Handwritten signature]

Målförhold 1:4000

500m

DISPENSATIONER>

Afgørelser – Reg. nr.: 01981.00

Dispensationer i perioden: 02-02-2005

FREDNINGSNÆVNET

FOR

FYNS AMT

Toftevej 31, 5610 Assens
Tlf. 64 71 10 20 - Telefax 64 71 55 20

REG. NR. 1981.00

Dato: 2. februar 2005
Journal nr.: Frs. 62/2004

Aarup kommune
Teknisk Afdeling
Indre Ringvej 2
5560 Aarup

Ved brev af 27. oktober 2004 har De fremsendt en ansøgning fra ejeren af ejendommen matr. nr. 16-a Hækkebølle by, Rørup, Gelstedvej 36, Aarup kommune, med anmodning om byggetilladelse til en 14 m² stor tilbygning på ejendommen.

Ejendommen er omfattet af sædvanlig kirkefredning, hvorfor fredningsnævnets tilladelse er nødvendig til det ansøgte.

Fredningsnævnet har indhentet en udtalelse fra Fyns Amt, der i brev af 30. november 2004 har udtalt:

"

På ejendommen (matr. nr. 16 a Hækkebølle by, Rørup) er i 1951 tinglyst en Exnerfredning, der alene omfatter ejendommens have.

Fredningens arealmæssige omfang er ikke vist på kortbilag til deklARATIONEN, og Miljø- og Arealafdelingen har ikke på anden måde kunnet fastslå havens afgrænsning i 1951, men at dømme efter et flyfoto fra 1972 - det ældste, vi har - og forholdene på stedet, må Afdelingen gå ud fra, at haven har haft det omfang, den også har i dag.

Ejendommens bebyggelse består af ældre, stråtækte bygninger i bindingsværk og træ nær kirkegården, og - på den vestlige del - en værkstedsbygning, der er opført i gasbetonblokke. Denne bygning ses tydeligt på førnævnte flyfoto, ligesom det fremgår, at arealet nord for bygningen har været anvendt til manøvreplads m.v. I dag henligger arealet med forskelligt, noget skæmmende, oplag, og bygningen anvendes tilsyneladende ikke længere erhvervsmæssigt. Ud fra antagelsen om fredningens arealmæssige omfang må dette oplag dog anses for at være uden for fredningens rækkevidde.

Den aktuelle sag:

I forbindelse med nytækning af beboelsen har man påbegyndt opførelse af en karnaptilbygning ud i haven, over mod kirkegården. Foreløbig er kun tagkonstruktionen og en mindre del af tækningen gennemført, idet facaderne og den blivende, bærende konstruktion endnu mangler. Taget bæres af midlertidige stålsøjler og bygningsdonkrafte. I haven findes herudover et mindre, stråtækt legehus og et gyngestativ.

Ejendommens bygninger skærmer fra vest og sydvest af for kirkegården, således at disse elementer ikke hindrer indblikket til kirken. Derimod ses de *fra* kirkegården p.g.a. den nære beliggenhed, men dog med den eksisterende bebyggelse og det nævnte oplag i baggrunden.

Efter Miljø- og Arealafdelingens vurdering vil en færdiggørelse af den påbegyndte karnap/havestue ikke forringe oplevelsen af kirkens beliggenhed i landskabet. Forholdene taget i betragtning vil karnappen ikke efter Afdelingens opfattelse virke skæmmende. Heller ikke legehuset eller gyngestativet vurderes at kunne betegnes som sådan, og på dette grundlag vil Fyns Amt ikke have indvendinger mod en lovliggørende dispensation til byggeriets færdiggørelse, henholdsvis opretholdelse af legehus og gyngestativ.

..... "

Rørup Menighedsråd har udtalt, at menighedsrådet intet har imod tilbygningen.

Fyns Statsskovdistrikt har udtalt, at distriktet ikke har bemærkninger til det ansøgte.

Fredningsnævnet skal udtale:

Fredningsnævnet meddeler herved tilladelse til det ansøgte.

Fredningsnævnet har lagt vægt på, at den mindre tilbygning indgår som en samlet, væsentlig forskønnelse af den tiltrængte istandsættelse af hele ejendommen. Fredningsnævnet er enig med amtet i, at en færdiggørelse ikke vil forringe oplevelsen af kirken i landskabet. Det ansøgte ses under disse omstændigheder ikke at stride mod fredningens formål.

Fredningsnævnet kan endvidere tiltræde opretholdelse af legehus og gyngestativ, der heller ikke ses at stride mod fredningens formål.

Fredningsnævnets afgørelse, der er enstemmig, er truffet i medfør af naturbeskyttelseslovens § 50, stk. 1.

Nævnets afgørelse kan i medfør af naturbeskyttelseslovens § 78, stk. 3, indbringes for Naturklagenævnet af de i samme lovs § 86 nævnte klageberettigede. Klagen indgives skriftligt til fredningsnævnet, der videresender klagen til Naturklagenævnet, jf. naturbeskyttelseslovens § 87, sti. 2.

Klagefristen er 4 uger fra den dag, afgørelsen er meddelt den klageberettigede.

Tilladelsen må ikke udnyttes, før ovennævnte frist er udløbet.

Tilladelsen bortfalder, såfremt den ikke er udnyttet inden 3 år efter, den er meddelt.


S. Raunholt

Formandsafgørelse af 22. marts 2025

Ansøgning om dispensation til etablering af ladestander, Rørup kirke

Fyns Stift har ved mail af 10. januar 2025 på vegne af Rørup Menighedsråd fremsendt en ansøgning om dispensation til opstilling af en ladestander på matr.nr. 17c Hækkebølle By, Rørup med adressen Gelstedvej 34, 5560 Aarup.

Denne afgørelse er truffet på skriftligt grundlag som en formandsbeslutning i henhold til forretningsordenens § 10, stk. 5.

Sagsfremstilling

Af ansøgningen fremgår blandt andet følgende:

” ...

Rørup menighedsråd ønsker at opføre en ladestander på Rørup kirkes parkeringsplads udenfor kirkegårdsdiget, se Bilag 1. Ønsket om etableringen af ladestanderen sker grundet bekendtgørelse om forberedelse til og etablering af ladestander i forbindelse med bygninger (ladestanderbekendtgørelsen).

Ladestanderen ønskes opført på matrikel nr. 17c, Hækkebølle by, Rørup, beliggende Gelstedvej 34, 5560 Aarup – der er indkørsel fra Rørupgyden . Visualisering af placeringen, samt specifikationer om ladestanderen fremgår af bilag 2, 3 og 4 nedenfor

Ud over det vedhæftede projektmateriale kan oplyses følgende af relevans for sagen: Opsætning af ladestanderen – placeres i perlestens-/grusareal.

...

Menighedsrådet har bedt stiftet fremsende sagen til Fredningsnævnet på menighedsrådets vegne med anmodning om godkendelse som nævnt i fredningsbestemmelsen.

Sagen har i forståelse med menighedsråd og provstiudvalg været forelagt Nationalmuseet og den kgl. bygningsinspektør, som begge har anbefalet at der meddeles dispensation fra fredningen. Konsulentudtalelserne vedlægges til orientering.

Stiftsøvrigheden indstiller sagen til godkendelse som ansøgt

...”

Vedhæftet ansøgningen er oversigtsfoto og visualiseringer visende placeringen af ladestanderen, samt foto og specifikationer på ladestanderen.

Af specifikationerne for ladestanderen fremgår blandt andet, at der er tale om en EBG Compleo, IEC 61851/Mode 3, 22KW ladestander med 2 udtag, og at målene på ladestanderen er: h: 1399 mm, b: 400 mm, d: 225 mm. Af fotoet fremgår, at ladestanderen er grøn.

Vedhæftet er videre en tilladelse til det ansøgte af 10. januar 2025 fra Stiftsøvrigheden.



På kortet er den omtrentlig placering af det ansøgte vis med en rød prik. Fredningen er vist med blå skravering.

Fredningen

Det ansøgte ligger inden for fredningen af Rørup Kirkes omgivelser, der blev fredet ved overenskomst af 7. januar 1953, tinglyst den 8. januar 1953. Der er tale om et indhold svarende til en sædvanlig Exnerfredning:

”Arealerne må ikke bebygges eller beplantes med udsigtsødelæggende beplantning, ligesom det heller ikke på arealerne må anbringes transformatorstationer, telefon- og telegrafmaster og lignende eller opsættes skure, udsalgssteder, isboder, vogne til beboelse eller opbevaring af redskaber eller lignende skønhedsforstyrrende genstande. Der må i det hele ikke foretages ændringer af den nu bestående tilstand, der kan virke skæmmende eller hindrende for udsigten til eller fra kirken”.

Høring

Fyns Stift har i ansøgningen oplyst, at Stiftsøvrigheden indstiller sagen til godkendelse som ansøgt.

Vedhæftet fremsendelsesmailen er udtalelse af 19. december 2024 fra den Kgl. Bygningsinspektør, der oplyser, at der ingen arkitektoniske indvendinger er mod det ansøgte, hvorfor projektet anbefales.

Vedhæftet fremsendelsesmailen er videre udtalelse af 8. januar 2025 fra Nationalmuseet, der vedrører flere kirker i Assens Provsti omfattet af et projekt om opstilling af ladestander i provstiet. Vedrørende Kirke fremgår følgende:

” ...

- Vedr. Rørup Kirke (Vends hrd., Odense amt)

Placering: Ingen bemærkninger

Dimension og type: Ingen bemærkninger

Ind-/udsigt: Ingen bemærkninger

Vedr. anlægs- og gravearbejde: Ladestanderen er placeret udenfor kirkegårdsdiget. Arkæologiske problemstillinger ifm. opstillingen skal drøftes med det lokale statsanerkendte kulturhistoriske museum (Museum Odense) forud for igangsætning af anlægsarbejdet.

...”

Fredningsnævnets begrundelse og afgørelse

Denne afgørelse træffes som en formandsbeslutning på skriftligt grundlag, da det ansøgte, således som det er beskrevet, skønnes at være af underordnet betydning i forhold til fredningens formål, jf. forretningsordenens § 10, stk. 5.

Den ansøgte ladestander er placeret på en parkeringsplads, lavt i terrænet og skjult af en hæk, der sammen med ladestanderens størrelse og udseende gør, at det ansøgte ikke findes at påvirke indsigten til eller fra kirken eller dens omgivelser på en måde, der er i strid med fredningens formål.

På denne baggrund og under hensyn til at det ansøgte er et led i kirkens drift til brug for blandt andet besøgende i kirken samt til, at ladestanderen skal opstilles efter krav fra lovgiver, meddeles dispensation som ansøgt.

Det vurderes på baggrund af oplysningerne i sagen om den ansøgte ladestander og placeringen af den på det pågældende sted og på en grusbelagt parkeringsplads, at naturbeskyttelseslovens § 50, stk. 2 ikke er til hinder for den meddelte dispensation. Det vurderes ligeledes allerede under hensyn til afstanden, at det ansøgte ikke skader integriteten af et internationalt naturbeskyttelsesområde, herunder et Natura 2000 område, hvorfor naturbeskyttelseslovens § 50, stk. 3 ikke er til hinder for den meddelte dispensation.

Dispensationen er givet i medfør af naturbeskyttelseslovens § 50, stk. 1. Der er ved denne dispensation ikke meddelt afgørelse efter eventuel anden relevant lovgivning.

Der kan klages over denne afgørelse til Miljø- og Fødevareklagenævnet. Klagefristen udløber 4 uger efter, at afgørelsen er meddelt.

Klage skal ske via nævnets klageportal, som der linkes til på <https://kpo.naevneneshus.dk>, hvor der også er nærmere vejledning i klageproceduren, se <https://naevneneshus.dk>.

Det er en betingelse for Miljø- og Fødevareklagenævnets behandling af en klage, at den, der klager indbetaler et gebyr på 900 kr. for privatpersoner og 1.800 kr. for virksomheder og organisationer. Der kan findes nærmere vejledning om betaling af klagegebyr på Nævnenes hus' hjemmeside www.naevneneshus.dk.

Tilladelsen må ikke udnyttes før klagefristen er udløbet, eller behandling af en eventuel klage måtte være afsluttet.

Tilladelsen bortfalder, hvis den ikke er udnyttet inden 3 år efter, den er givet, jf. naturbeskyttelseslovens § 50, stk. 1, jf. § 66, stk. 2.



Anni Højmark
Formand