

Afgørelser – Reg. nr.: 01969.19

Fredningen vedrører: Sønder Bjert Kirke

Domme

Taksationskommissionen

Naturklagenævnet

Overfredningsnævnet

Fredningsnævnet

**29-12-1952, 27-12-1952,
05-11-1975, 21-02-1977**

Kendelser

Deklarationer

24/2-1977

U D S K R I F T
A F
F R E D N I N G S P R O T O K O L L E N
for
Vejle amts sydlige fredningskreds.

Den 21. februar 1977 afsagde nævnet kendelse i sagen
FVAS. 26/1976 Fredning af et areal ved Sdr. Bjert
kirke i Kolding kommune.

Ved skrivelse af 22. maj 1974 rejste Danmarks Naturfredningsforening fredningssag for at sikre Sdr. Bjert kirkes frie beliggenhed, således at en i 1953 gennemført fredning af en 40 m bred bræmme øst og nord for kirkegårdsdiget nu også skulle gennemføres vest for kirkegården, ligesom arealet syd for kirken ønskedes fredet.

Ved nævnets kendelse af 5. november 1975 blev denne fredning gennemført i det store hele, som ønsket af Danmarks Naturfredningsforening, og endvidere blev der efter aftale mellem Kolding kommune og nævnet bestemt, at nævnet fik indsigt med byggeriets udformning på arealer, der støder op til det fredede område.

Ved skrivelse af 21. januar 1976 rejste Danmarks Naturfredningsforening fredningssag efter aftale med Sdr. Bjert sogns menighedsråd om en udvidelse af det fredede område nord og øst for kirken og ved senere tilsagn fra Kolding kommune til lige om en udvidelse af området nordvest for kirken.

Nævnet antog sagen og bekendtgørelse herom har været indrykket i Statstidende for den 3. marts 1976.

Fredningsplanudvalget for Vejle amt, de kommunale myndigheder og de kirkelige myndigheder har alle tiltrådt fredningen.

Sagen, der omfatter dele af matr. nr. 1 a Sdr. Bjert by og sogn, tilhørende Sdr. Bjert sogns menighedsråd, og dele af matr. nr. 42 an ——— Sdr. Bjert by og sogn, tilhørende Kolding kommune, gennemføres herefter således:

1. Bebyggelse skal ikke være tilladt.
2. Opførelse af boder, skure, master eller andre skæmmende indretninger må ikke finde sted.
3. Arealerne må ikke benyttes til henkastning af affald.

At denne kort-genpart er nøjagtig genpart af det originale kort vedrørende ejendommen(e)

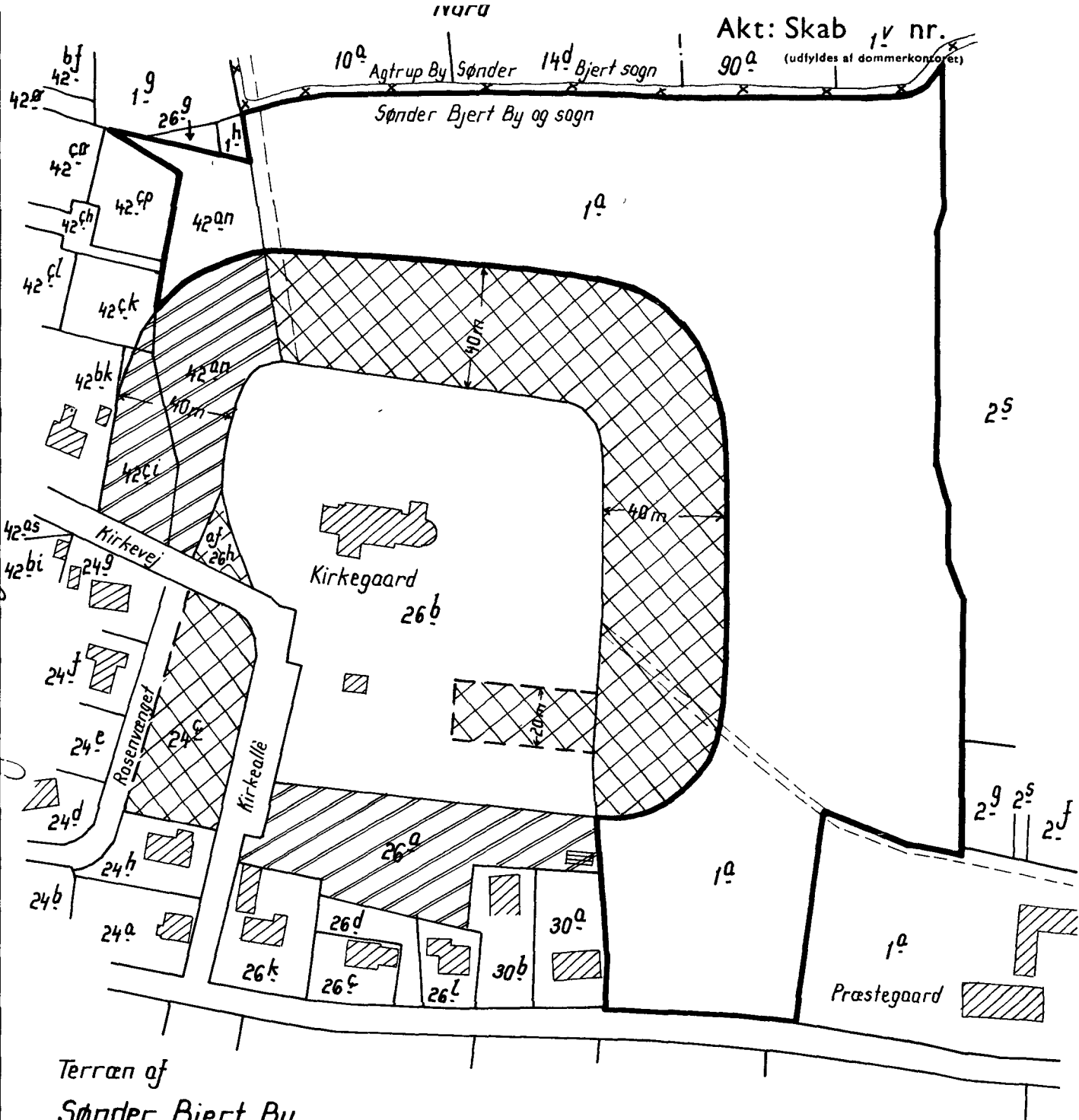
nr. Søndre Bjert By og Sogn

Kolding d. 7. januar 1977

Navn:

W. Jensen

Jættisministeriets genpartkalkuleret. Til kort.



Terræn af Søndre Bjert By,

Søndre Bjert sogn
Nørre Tyrstrup herred
Vejle amt

Udfærdiget paa grundlag af luftfotoplan af 1967, suppleret 1975.




Kolding i januar 1977

1:2000

Jour. nr. 9071
uzj

W. Jensen
Landinspektør.

Signaturer:

-  Areal fredet før 5. november 1975.
-  Areal fredet ved kendelse af 5. november 1975.
-  Areal, der fredes nu.

LANDINSPEKTØRERNE
JEPPESEN & BJERRE SØRENSEN
AKSELTORVET 2 . 6000 KOLDING
TLF. (05) 52 05 77*

5/11-75

U D S K R I F T
a f
F R E D N I N G S P R O T O K O L L E N
for
Vejle amts sydlige fredningskreds

Den 5. november 1975 afsagde nævnet kendelse i sagen:
FVA. 267/1973: Fredning af arealer omkring Sdr.
Bjert kirke i Kolding kommune.

Ved skrivelse af 22. maj 1974 rejste Danmarks Naturfredningsforening fredningssag for at sikre Sdr. Bjert kirkes frie beliggenhed, således at en i 1953 gennemført fredning af en 40 m bred bræmme øst og nord for kirkegårdsdiget nu også skulle gennemføres vest for kirkegården, ligesom arealet syd for kirken ønskedes fredet.

Nævnet antog sagen og bekendtgørelse heraf fundet sted i Statstidende for den 19. juni 1974.

Nævnet har ført forhandlinger med ejerne af de af sagen berørte arealer, a/s Rafalu (ifølge tingbogen Niels Thyge Jensen) og Andreas Bank, der er ejer henholdsvis af matr. nr. 1 f og 26 h Sdr. Bjert by og sogn (arealer vest for kirken) og matr. nr. 26 a smst. (arealer syd for kirken).

Nævnet har skønnet det af stor vigtighed ikke alene at sikre kirkens frie beliggenhed, men også at sikre, at bebyggelse på arealer op til de fredede arealer og kirkegården ved pålæg af byggecensurbestemmelser afpasses harmonisk til stedet, og har i den anledning ført forhandlinger også med Kolding kommunes byplanteknikere.

Det bemærkes, at arealerne er beliggende i byzone, og at det af en af a/s Rafalu udarbejdet udstykningsplan fremgår, at der er tænkt udstykket 3 parceller inden for det af sagen omfattede område, ligesom Andreas Bank har oplyst, at hans areal vil kunne udstykkes i 3 byggegrunde.

Nævnet har opnået forlig med lodsejerne, dels om sagens gennemførelse, og med a/s Rafalu om erstatningens størrelse.

Sagen gennemføres herefter således:

Vedr. a/s Rafalu: Den sydvestlige del af arealet op til mod vest ~~mod~~ matr. nr. 42 bk og mod syd til Kirkevejen tillades udstykket til en byggegrund, for hvis bebyggelse gælder, at nævnet skal

godkende byggeriets placering på grunden og husets udseende, der skal søges afstemt med den øvrige bebyggelse omkring kirken, også ved materialevalg og farver. Arealet iøvrigt tilhørende denne lodsejer fredes overensstemmende med påstanden således:

1. Bebyggelse skal ikke være tilladt.
2. Opførelse af boder, skure, master eller andre skæmmende indretninger må ikke finde sted.
3. Arealerne må ikke benyttes til henkastning af affald.
4. Hensætning af udrangerede biler, markredskaber ellet lignende må ikke finde sted.
5. Arealerne må ikke benyttes til camping.
6. Arealerne må ikke tilplantes med træer eller buske.
7. De på matr. nr. 26 h værende frugttræer kan bevares, men genplantning må ikke finde sted.
8. Terrænformerne må ikke ændres ved afgravning eller opfyldning.
9. Veje eller parkeringspladser må ikke etableres indenfor det fredede område.

I erstatning udbetales 60.000 kr.

Vedr. Andreas Bank: Det tillades, at arealet udstykkes i 2 byggegrunde, således at nævnet skal godkende udstykningen, forinden denne iværksættes. Bebyggelse af grundene kan først ske efter, at nævnet har godkendt byggeriets placering på grundene og bebyggelsens udseende, der skal søges afstemt med den øvrige bebyggelse omkring kirken også ved materialevalg og farver. Nævnet kan for disse grunde kræve fælles beplantningsplan for den del af grundene, der ligger nærmest kirkegården i 10 m's dybde.

I erstatning udbetales 5.000 kr.

-0-

Det bemærkes, at nævnet har opnået tilsagn om tilsvarende byggeservitutter vedrørende de grunde, der udenfor det

26 h og

fredede område ligger ud til dette på matr. nr./42 an Sdr. Bjert

De tilkendte erstatninger forrentes fra kendelsens afsigelse, og for så vidt angår erstatningen til Rafalu a/s udbetales erstatningen mod forevisning af dokumentation for selskabets ret hertil.

Da det samlede erstatningsbeløb ikke overstiger 100.000 kr., skal sagen ikke forelægges Overfredningsnævnet. Den der ønsker eventuelle indsigelser behandlet af Overfredningsnævnet, må selv indbringe kendelsen for Overfredningsnævnet inden 4 uger fra den dag, nævnets kendelse er forkyndt for den pågældende.

T h i b e s t e m m e s :

Fredning af arealer ved Sdr. Bjert kirke i Kolding kommune gennemføres som foran beskrevet, og som vist på vedlagte kort.

I erstatning til lodsejerne udbetales	
a/s Rafalu v/ advokat Poul Møller, Kolding.....	60.000 kr.
Andreas Bank, Sdr. Bjert	<u>5.000 -</u>
	<u>65.000 kr.</u>

Erstatningen udredes med 6/8 af Statskassen, 1/8 af Vejle amtskommune og 1/8 af Kolding købstads kommune og forrentes fra den 5. november 1975 med en rente på 1% over Nationalbankens disconto.

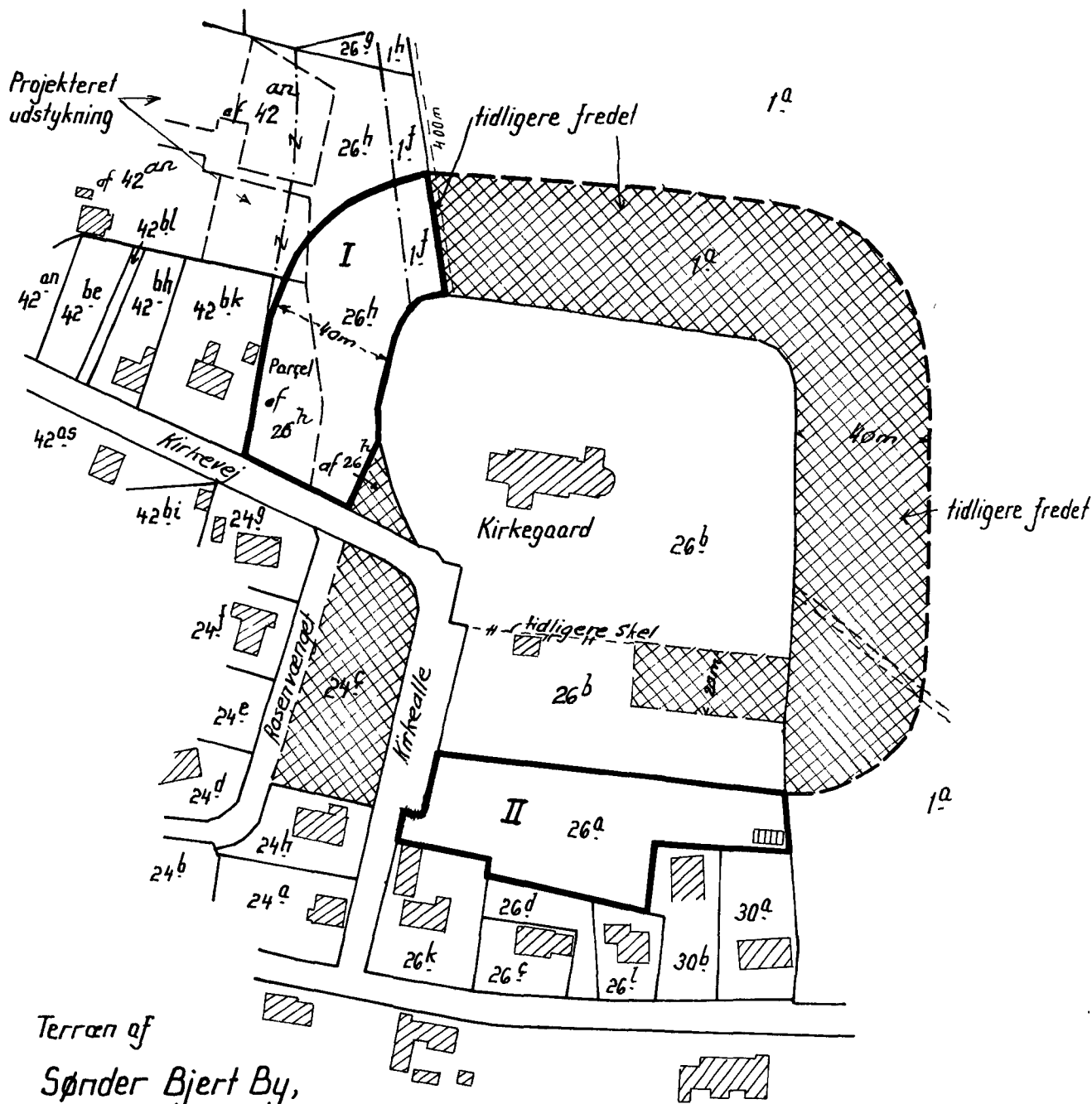
Påtaleberettiget er Fredningsnævnet for Vejle amts sydlige fredningskreds.

Niels Bech

Vagn Vejen Petersen

Bruun

Justitministeriets genpartkalkuleret. Til kort.




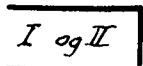
Terræn af
 Sønder Bjert By,
 Sønder Bjert sogn
 Nørre Tyrstrup herred
 Vejle amt
 Udfærdiget paa grundlag af luftfotoplan
 af 1967, suppleret 1975.
 Kolding i oktober 1975.

1:2000
 Jour.nr: 8553
 w.

W. Jensen
 Landinspektør.

Signatur:

 Tidligere fredet areal

 I og II Areal, der nu fredes

At denne kort-genpart er nøjagtig genpart af det originale kort vedrørende ejendommen(e)
 nr. Sønder Bjert By og sogn
 attesteres herved.
 Kolding

W. Jensen

Navn:

1975

d. 29.10

29/12-54

Matr. nr. 1a Sdr. Bjert by og sogn.

Stempel-og gebyrfri i h. t. § 33 i
 Pl. nr. 140 af 7. maj 1937.

Anmelder:
 Fredningsnævnet for
 Vejle amt.

Fredningsdeklaration.

For at bidrage til Sdr. Bjert kirkes frie beliggenhed bestemmer undertegnede menighedsråd for Sdr. Bjert herved, at der på præstegårdens jord matr. nr. 1a af Sdr. Bjert by og sogn på det areal, der ligger indenfor en afstand af 40 m fra kirkegårdens nuværende dige, ingensinde må opføres bygninger, skure, transformatorstationer, anbringes beboelsesvogne, telefon- eller telegrafmaster eller andre skønhedsforstyrrende genstande.

Denne bestemmelse må tinglyses på matr. nr. 1a af Sdr. Bjert by og sogn med påtaleret for fredningsnævnet for Vejle amt og menighedsrådet for Sdr. Bjert hver for sig.

Medunderskrevne formand for menighedsrådet bekræfter, at underskriveren udgør det samlede menighedsråd.

Sdr. Bjert menighedsråd, d. 1/12 1953.

Kr. Lauritsen. I. Carstensen. K. Refshauge. Karl Pedersen.

H. Benggaard. P. Christensen. P. Eeg. J. C. Falk.

Det bekræftes, at underskriverne udgør det samlede menighedsråd.

Sdr. Bjert, d. 1. dec. 1953.

Kr. Lauritsen.

(Formand).

2 G 1608^{160b} es

Det tiltrædes, at nærværende fredningsdeklaration tinglyses som servitutstiftende på matr. nr. 1a, Sdr. Bjert by og sogn, dog med følgende forbehold:

1. Så længe det pågældende areal administreres af de kirkelige myndigheder, træffer kirkeministeriet, dog efter indhentet erklæring fra fredningsnævnet, afgørelse om nyplacering af bygninger på præstegårdsjorden og tillige om selve byggeplanen for disse, for så vidt bygningerne skal benyttes til driften af præstegårdens jorder, til brug for præsten eller i det hele taget skal tjene kirkelige formål.
2. Fredningsbestemmelserne bortfalder i det omfang, arealet senere måtte blive inddraget under kirkegården.

Kirkeministeriet, den 8. december 1954.

P. M. V. M.^{E. B.} G. Pedersen. Eksp.

Godkendes i henh. til § 11 i lov nr. 140 af
7. maj 1937.

Fredningsnævnet for Vejle amt, den 29. dec. 1954.

P. n. v.
C. Rudbeck.

KMT/MLA.

Matr. nr. 26h af Sdr. Bjert by og sogn.

Afskrift. 29/11/52
REG. NR. 1969 T
Fredningsnævnet

Stempel- og gebyrfri i h. t. § 33
i l. nr. 140 af 7. maj 1937.

for
Vejle amt.

Fredningsdeklaration.

Underskrevne plantageejer N. Th. Jensen, Sdr. Bjært, indgår herved
at der af den mig tilhørende ejendom matr. nr. 26h Sdr. Bjert by og
sogn fredes et areal som nedenfor bestemt:

Arealet omfatter den del, der begrænses mod øst af kirkegårdens dige
mod syd af den offentlige vej og mod vest af en linie, der i en afstand
af 25 m fra kirkegårdens syd^{vest}etlige hjørne føres vinkelret på den offent-
lige vej. Grænsen mod nordøst bliver matrikulsgrænsen.

På dette areal må ikke opføres bygninger, skure, hønsehuse, kiosker,
transformatorstationer eller lignende.

Denne bestemmelse må tinglyses på ovennævnte ejendom med påtaleret af
Menighedsrådet for Sdr. Bjært og fredningsnævnet for Vejle amt uden bekost-
ning for mig.

Fredningen sker for at bevare kirkens og kirkegårdens frie beliggenhed,
og der ydes mig intet vederlag.

Sdr. Bjært, d. 16. maj 1951.

Niels Jensen.

Til vitterlighed om ægte underskrift, rette dato og om at underskrive-
ren er myndig:

S. Jørgensen, provst.
Nr. Bjært pr Kolding.

K. Robert Hansen,
sognepræst,
Sdr. Bjært.

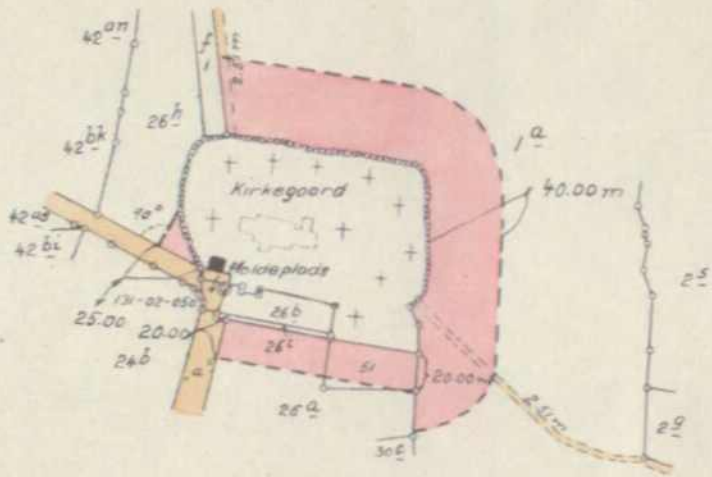
Godkendes i h. t. § 11 i l. nr. 140 af 7. maj 1937.

Fredningsnævnet for Vejle amt, d. 27. dec. 1952.

P. n. v.

C. Rudbeck.

Justitsministeriets genpartkalkulation



Denne kort-genpart er nøjagtig genpart af det originale kort vedrørende ejendommen
Terraen af Sønder-Bjert by.
attesteres herved.
d. juni 1954.
Naam: *Wijmer*

Terraen af
Sønder-Bjert by,

Sønder-Bjert sogn,
Nørre-Tyrstrup herred,
Vejle amt.

1:4000
Udfærdiget i anledning af fredning af
kirkegaardens omgivelser.
Kaldning i juni 1954

Justitsministeriets genpartpapir. Til skøder, skadesløsbreve, kvitteringer til udslettelse og andre påtegninger m. m. (vedr. fast ejendom).

Mtr. nr., ejerlav, sogn: 26 i og 51 af
(i København kvarter)
eller (i de sønderjydske lands- Sdr. Bjært by og dele) bd. og bl. i ting-sogn.
bogen, art. nr., ejerlav, sogn.

Akt: Skal R nr. 544
(udfyldes af dommerkontoret)

Købers } bopæl;
Kreditors }

526
1953

Gade og hus nr.:
(hvor sådant findes)

Anmelderens navn og bopæl (kontor):
Fredningsnævnet for Vejle Amt.

Stempel- og gebyrfri i h. t. § 33.
I l. nr. 140 af 7. maj 1937.

Stempel: kr. øre.

Fredningsdeklaration.

Underskrevne plantageejer Hans Sørensen, Sdr. Bjært, indgår herved på, at nedennævnte areal af den mig tilhørende ejendom matr. nr. 26 i og 51 af Sdr. Bjært by og sogn fredes som nedenfor anført:

Arealet omfatter en bræmme langs med og syd for kirkegårdsdi- get begrænset af dette og af en linie parallel hermed i en afstand af 20 m mod syd.

På dette areal må ikke opføres bygninger, skure, hønsehuse, kiosker, transformatorstationer eller lignende skæmmende indret- ninger.

Denne bestemmelse må tinglyses på de ovennævnte matr. nre. med påtaleret af menighedsrådet for Sdr. Bjært og fredningsnævnet for Vejle amt.

For fredningen ydes intet vederlag.

Sdr. Bjært, den 16. maj 1951.

Hans Sørensen,
Bjært.

Til vitterlighed om ægte underskrift, rette dato og om, at underskriveren er myndig:

S. Jørgensen, provst, K. Robert Hansen,
Nr. Bjært pr. Kolding. sognepræst, Sdr. Bjært.

Godkendes i h. t. § 11 i l. nr. 140 af 7. maj 1937.

Fredningsnævnet for Vejle Amt, d. 27. decb. 1952.

P. n. v.

C. Rudbeck.

DISPENSATIONER>

Afgørelser – Reg. nr.: 01969.19

Dispensationer i perioden: 21-04-1982

22 APR. 1982

FVAS. j. nr. 43/1982.

REG. NR. 1969 T

Haderslev Stiftsøvrighed,
Ribe Landevej 3,
6100 Haderslev.

Deres j.nr. 5131/1005-1

Overfor fredningsnævnet er der ansøgt om tilladelse til på ejendommen matr. nr. 26 b Sdr. Bjert by, Sdr. Bjert, at ombygge og udvide eksisterende fyr-, redskabs- og toiletbygning ved Sdr. Bjert kirke.

Det fremgår af sagen, at ejendommen er beliggende inden for en afstand af ~~xxxxxxm~~ kirkefredning. (Kendelse afsagt 21/2 1977.)

~~Indfør af naturfredningslovens §~~ Nævnet meddeler ~~meddelelse~~ herved tilladelse til udførelse af det forelagte projekt i overensstemmelse med den indsendte tegning og beskrivelse.

Efter naturfredningslovens § 64 a bortfalder tilladelsen, såfremt den ikke er udnyttet inden 5 år fra dens meddelelse.

Afgørelsen kan efter naturfredningslovens § 58 indbringes for Overfredningsnævnet, Amaliegade 13, 1256 København K, af Miljøministeriet, Vejle amtsråd, Danmarks Naturfredningsforening samt kommunen.

Klagefristen er 4 uger fra den dag, afgørelsen er meddelt, og tilladelsen kan derfor ikke udnyttes før ankefristens udløb.

Opmærksomheden henledes på, at der eventuelt tillige kræves tilladelse fra andre myndigheder til udførelsen af projektet.

Børge Andersen

KOPI er sendt til:

- 1) Miljøministeriet, Fredningsstyrelsen, Amaliegade 13, 1256 Kbh. K.
- 2) Danmarks Naturfredningsforening, Frederiksberg Runddel 1, 2000 Kbh. F.
- 3) Nationalmuseet, 2. afd. 1220 Kbh. K. j.nr. 400/82.
- 4) Vejle amtskommunes fredningsafdeling, j.nr.8-70-52-1-621-5-82.
- 5) Kolding Kommune, tekn. forv., Ålegården, 6000 Kolding.

4) bilag retur.

Miljøministeriet
J. nr. E. 192-3

Bil.

FREDNINGSNÆVNET FOR SYDJYLLAND, NORDLIG DEL
KOLDING ÅPARK 11, 6000 KOLDING - MAIL: sydjyllandnord@fredningsnaevn.dk

Fredningsnævnets sagsnummer FN-SJN-14-2019: Ansøgning fra Sdr. Bjert menighedsråd om dispensation til at opstille en affaldscontainer på et areal syd for Sdr. Bjert Kirke.

Fredningsregisterets nummer: 01969.19 Sønder Bjert Kirke

Ansøgningen

Linjen A/S, Arkitekter MAA, Horsens, har ved brev af 26. marts 2019 på vegne Sdr. Bjert Menighedsråd ansøgt fredsnævnet om dispensation til at etablere en containerplads til opstilling af en affaldscontainer på et areal syd for Sdr. Bjert Kirke i forbindelse med graverfaciliteterne, der er under opførelse på arealet.

Retsgrundlaget

Arealerne omkring Sdr. Bjert Kirke er fredet ved tre fredningsdeklarationer – såkaldte Exnerfredninger - der er oprettet i årene mellem 1951 og 1953 for at sikre indsigten til og udsigten fra Sdr. Bjert Kirke.

Den deklaration, der vedrører de arealer, hvor containeren foreslås opstillet, er oprettet en 16. maj 1951.

Det fremgår af deklarationen, at der på arealet ikke må opføres bygninger, skure, hønsehuse, kiosker, transformatorstationer eller lignende skæmmende indretninger

Fredningsnævnet skal derfor tage stilling til, om der kan dispenseres i medfør af naturbeskyttelseslovens § 50, stk. 1, til opstillingen af containeren.

Fredningsnævnet har behandlet sagen på skriftligt grundlag.

Fredningsnævnets afgørelse

Denne afgørelse er truffet af fredningsnævnets formand i medfør af forretningsordenen for fredningsnævn § 10, stk. 5.

Fredningsnævnet meddeler Sdr. Bjert Menighedsråd dispensation i medfør af naturbeskyttelseslovens § 50, stk. 1, til opstillingen af containeren.

Begrundelsen for afgørelsen fremgår under afsnittet ”Fredningsnævnets begrundelse”.

Vilkår for dispensationen

Der gælder disse vilkår for dispensationen:

- Containerpladsen og containeren skal sløres – for eksempel ved beplantning - så den ikke er synlig fra kirken og omgivelserne omkring kirken.
- Sdr. Bjert Sogns menighedsråd skal underrette Museum Sønderjylland, såfremt der under anlægsarbejdet viser sig at være arkæologiske fund på arealet, hvor containerpladsen etableres.
- Containerpladsen skal etableres på det sted, der er markeret på det vedhæftede rids.

Hvis vilkårene ikke overholdes, bortfalder dispensationen.

Sagens baggrund:

Linjen A/S, Arkitekter MAA, oplyser i ansøgningen, at grønt affald fra kirkegården deponeres på et areal syd for kirkegården, og at affaldet afhentes én gang årligt. I forbindelse med etableringen af graverfaciliteter ved kirken ønsker menighedsrådet at etablere en containerplads umiddelbart øst for de nye graverbygninger. Containerpladsen skal nedsænkes 0,8 meter i terrænet og dimensioneres således, at der kan parkeres en container på arealet.

Fredningsnævnets behandling af sagen:

Fredningsnævnet har ved breve af 12. juli 2019 anmodet Naturstyrelsen, Kolding Kommune, Haderslev Stift, Kolding Provsti, Sdr. Bjert sogns menighedsråd, Nationalmuseet, Danmarks Naturfredningsforening, Danmarks Naturfredningsforenings Lokalkomite, Friluftsrådet og Dansk Ornitologisk Forening om en udtalelse om projektet med høringsfrist den 12. august 2019.

Der er ikke ved høringsfristens udløb rejst indsigelser mod projektet.

Fredningsnævnets afgørelse:

Ifølge naturbeskyttelseslovens § 50, stk. 1, kan Fredningsnævnet dispensere fra bestemmelserne i en fredning, når det ansøgte ikke er i strid med fredningens formål.

Containerpladsen skal etableres på et areal umiddelbart syd for kirken.

Det fremgår af den fredningsdeklaration, der vedrører arealet, at der ikke må opføres bygninger, skure og lignende, der kan virke skæmmende for kirkens omgivelser.

Kirkelandskabet omkring Sdr. Bjert Kirke åbner mulighed for et uforstyrret indblik til kirken fra de nære omgivelser og udsigt fra kirken.

Containerpladsen etableres således, at den sænkes ca. 0,8 meter ned i terrænet.

Selvom containerpladsen ligger i en lavere kote end det omgivende terræn, vil containerpladsen være synlig og fremtræde som et fremmedelement i kirkelandskabet.

Hvis containerpladsen sløres - for eksempel ved beplantning - kan den visuelt dæmpes, så den ikke skæmmer kirkelandskabet.

Fredningsnævnet meddeler derfor Sdr. Bjert sogns menighedsrådet dispensation i medfør af naturbeskyttelseslovens § 50, stk. 1, til at etablere containerpladsen som vist på det rids, der fremgår under afsnittet ”Vilkår for dispensationen”, og på betingelse af, at pladsen sløres.

Klagevejledning ved afgørelse om dispensation:

Der kan klages over denne afgørelse til Miljø- og Fødevareklagenævnet. Klagefristen udløber 4 uger efter, at afgørelsen er meddelt. Er afgørelsen offentligt bekendtgjort, regnes klagefristen dog altid fra bekendtgørelsen. Klagen skal ifølge lov om naturbeskyttelse § 87 afgives via Miljø- og Fødevareklagenævnets digitale selvbetjening, jf. vejledning på klagenævnets hjemmeside www.naevneneshus.dk. Klagefristen udløber ved midnat på dagen for klagefristens udløb. Hvis klagefristen udløber på en lørdag eller en helligdag, forlænges fristen til den følgende hverdag.

Klageberettigede er, jf. naturbeskyttelseslovens § 86:

- Adressaten for afgørelsen,
- ejeren af den ejendom, som afgørelsen vedrører,
- offentlige myndigheder,
- en berørt nationalparkfond,
- lokale foreninger og organisationer, som har en væsentlig interesse i afgørelsen,
- landsdækkende foreninger og organisationer, hvis hovedformål er beskyttelse af natur og miljø, og
- landsdækkende foreninger og organisationer, som efter deres formål varetager væsentlige, rekreative interesser, når afgørelsen berører sådanne interesser.

Det er en betingelse for Miljø- og Fødevareklagenævnets behandling af en klage, at den, der klager indbetaler et gebyr på 900 kr. for privatpersoner og 1.800 kr. for virksomheder og organisationer (2016-niveau). Klagegebyret reguleres den 1. januar hvert år efter den af Finansministeriet fastsatte sats for det generelle pris- og lønindeks som løbende offentliggjort i forslag til finanslov med virkning for klager, der modtages i nævnet fra og med den 1. februar 2017. Nævnet offentliggør størrelsen af klagegebyret på sin hjemmeside www.naevneneshus.dk.

Gebyret opkræves i forbindelse med klagens oprettelse i Miljø- og Fødevareklagenævnets digitale selvbetjening. Klagen behandles først, når gebyret er betalt. Vejledning om gebyrbetalingen kan ligeledes findes på Miljø- og Fødevareklagenævnets hjemmeside www.naevneneshus.dk.

Gebyret tilbagebetales, hvis

- 1) klagesagen fører til, at den påklagede afgørelse ændres eller ophæves,
- 2) klageren får helt eller delvis medhold i klagen, eller
- 3) klagen afvises som følge af overskredet klagefrist, manglende klageberettigelse eller fordi klagen ikke er omfattet af Miljø- og Fødevareklagenævnets kompetence.

Det bemærkes, at hvis den eneste ændring af den påklagede afgørelse er forlængelse af frist for efterkommelse af afgørelse som følge af den tid, der er medgået til at behandle sagen i klagenævnet, tilbagebetales gebyret dog ikke.

Miljø- og Fødevareklagenævnet kan også beslutte at tilbagebetale klagegebyret, hvis

- 1) der er indledt forhandlinger med afgørelsens adressat og/eller førsteinstansen om projektilpasninger, og disse forhandlinger fører til, at klager trækker sin klage tilbage, eller
- 2) klager i øvrigt trækker sin klage tilbage, før Miljø- og Fødevareklagenævnet har truffet afgørelse i sagen.

Gebyret tilbagebetales dog ikke, hvis nævnet vurderer, at der er forhold, der taler imod at tilbagebetale gebyret, f.eks. hvis klagen trækkes tilbage meget sent, herunder efter at klager har haft et afgørelsesudkast i partshøring.

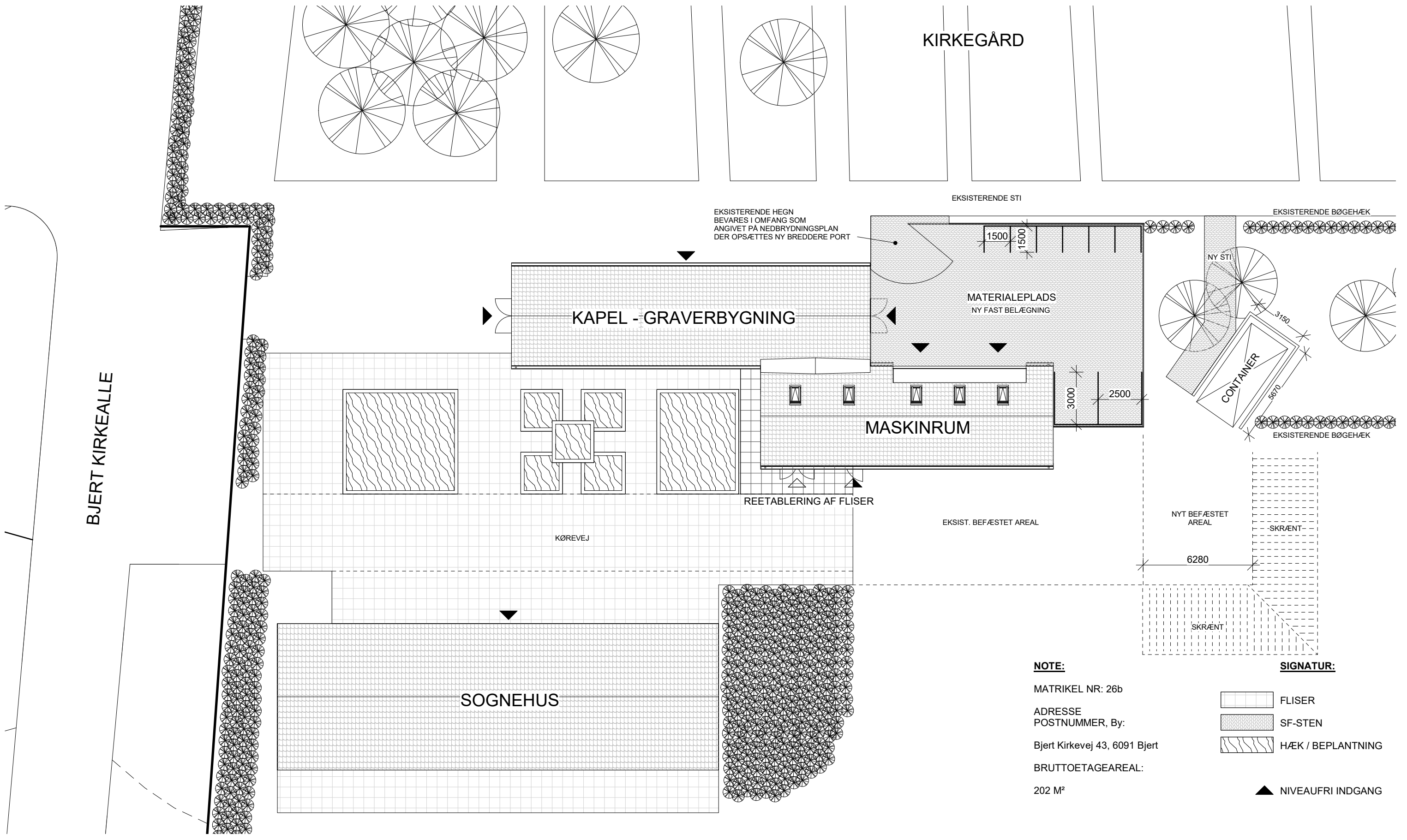
En tilladelse må i henhold til naturbeskyttelseslovens § 87, stk. 3, ikke udnyttes før klagefristen er udløbet, eller behandling af en eventuel klage måtte være afsluttet.

Det følger endvidere af naturbeskyttelseslovens § 50, stk. 1, jf. § 66, stk. 2, at en tilladelse bortfalder, hvis den ikke udnyttes inden 3 år efter, at den er givet.

Fredningsnævnet for Sydjylland, nordlig del
Kolding, den 26. oktober 2019







Vagn Kastbjerg
formand



NOTE:

MATRIKEL NR: 26b
 ADRESSE
 POSTNUMMER, By:
 Bjert Kirkevej 43, 6091 Bjert
 BRUTTOETAGEAREAL:
 202 M²

SIGNATUR:

-  FLISER
-  SF-STEN
-  HÆK / BEPLANTNING
-  NIVEAUFRI INDGANG

SAG: SDR. BJERT GRAVERBYGNING				
EMNE: SITUATIONSPLAN				
TEGNET AF: JWA	KONTR. AF:	DATO: 18-02-2019	MÅL: 1:200	SAGS NR. 1769

	ALLEGADE 45	www.linjen.dk	TEGN. NR. AN.1.ST
	8700 HORSENS	info@linjen.dk	
	CVR: 77 97 60 19	T:+45 7562 6455	