

Afgørelser – Reg. nr.:

Fredningen vedrører:

Bemærkninger:

Bemærkninger om formål og bestemmelser:

Denne fredning indeholder ingen udtrykkelig formålsbestemmelse. Formålet må derfor udledes ud fra en fortolkning af fredningsafgørelsen. I dokumentet er de generelle bestemmelser fremhævet. Den fremhævede tekst er vejledende og er fremhævet som hjælp til læseren. Fredningens generelle bestemmelser kan også optræde uden for de markerede områder. Et fuldstændigt billede af formål og bestemmelser forudsætter, at hele afgørelsen fra fredningsnævn og Overfredningsnævnet/klagenævn læses.

[Tryk her for at komme direkte til den vejledende fremhævning af bestemmelserne](#)

Domme:

Taksationskommissionen:

Overfredningsnævnet:

Fredningsnævnet:

Forslag:

Dispensationer: sidst i filen med nyeste til sidst

OVERFREDNINGSNÆVNET >

15/9-1955

U D S K R I F T
af
OVERFREDNINGSNÆVNETS KENDELSESPROTOKOL.

År 1955, den 15. september, afsagde overfredningsnævnet på grundlag af mundtlig og skriftlig votering følgende

k e n d e l s e

i sagen nr. 1127/53 vedrørende fredning af arealer ved St. Vejleå i Herstedvester, Sengeløse og Taastrup Nykirke sogne.

I den af fredningsnævnet for Københavns amt den 19. december 1952 afsagte kendelse hedder det:

" Ved skrivelser af 30. marts og 25. maj 1949 har henholdsvis Herstedernes og Taastrup sogneråd (kommunalbestyrelse) rettet henvendelse til fredningsnævnet for Københavns amtsrådsreds med anmodning om, at der til sikring af bevarelse af den nuværende tilstand måtte blive rejst sag om fredning af nærmere bestemte arealer omkring St. Vejleå i Herstedernes, Sengeløse og Taastrup Nykirke sogne.

I henhold hertil har fredningsnævnet i et den 27. juli 1949 afholdt møde vedtaget at lade sagen nyde fremme.

Nævnets medlemmer har været formanden, dommer A. C. Faartoft, det amtskommunale medlem, sognerådsformand, seminarielærer Chr. Hauch, Jonstrup, og følgende kommunale medlemmer:

1. For Herstedernes kommune, indtil der i sommeren 1950 forelå meddelelse om nybesættelse, værkemester Hans Nielsen og herefter tømrermester S. V. Olsen.
2. For Høje Taastrup kommune, indtil nybesættelse i sommeren 1950, forretningsfører Ingemann Petersen og herefter viceskoleinspektør Chr. Eriksen.
3. For Sengeløse kommune proprietær Ove Pedersen.

Med de nævnte begæringer om fredning fulgte udkast til fredningsservitut. Fredningspåstanden går herefter ud på, at der pålægges nedenævnte ejendomme med undtagelse af matr. nr. 6ø Herstedvester by og sogn sålydende fredningsservitut:

Type A.

- 1) Arealerne fredes således, at tilstanden på dem ikke må forandres, men de skal udelukkende kunne udnyttes på samme måde som hidtil,

fortrinsvis som landbrugsarealer, forsåvidt efterstående bestemmelser ikke medfører yderligere rådighedsindskrænkninger:

2) Det er navnlig forbudt:

- a) at opføre bygninger af enhver art eller at anbringe andre indretninger, der kan virke mispydende.
- b) at foretage afgravninger eller opfyldninger af det naturlige jordsmon eller at henkaste affald på dette.

3) Det er uden fredningsmyndighedernes tilladelse forbudt:

- a) at fjerne den på arealerne stående beplantning af træer, buske og levende hegn udover sædvanlig forstmæssig udtynding.
- b) at foretage beplantning af arealerne udover vedligeholdelse af den eksisterende.
- c) at nedbryde stendiger.
- d) at anlægge veje eller stier eller at tilstå trediemand vejrettigheder over arealerne.

4) Bestemmelsen i punkt 2a) skal ikke være til hinder for, at der af fredningsmyndighederne gives tilladelse til midlertidig opstilling af sådanne lette træbygninger eller skure, der skønnes påkrævede ved arealernes drift, og bestemmelserne i punkt 2a og b skal ikke være til hinder for, at et areal fortsat udnyttes til skydebane med bibeholdelse af skydevolde og -huse. Endvidere skal bestemmelserne ikke være til hinder for, at arealer ved Roskilde kro udnyttes som krohave med hertil hørende indretninger.

5) Påtaleret har vedkommende sogneråd (kommunalbestyrelse) og fredningsnævnet for Københavns amtsrådsreds.

Fremdeles går påstanden ud på, at der pålægges matr. nr. 60 Herstedvester by og sogn sålydende fredningsservitut:

Type B.

- 1) Arealet fredes således, at tilstanden ikke må forandres, men det skal med de af de efterstående bestemmelser følgende indskrænkninger udelukkende kunne udnyttes som hidtil, fortrinsvis som have.
- 2) I tilfælde af nybebyggelse, genopførelse eller ombygning af eksisterende bygninger, herunder boder, skure, drivhuse og lignende, skal fredningsmyndighedernes godkendelse indhentes.
- 3) Indretninger, der findes skæmmende, kan forlanges fjernet af fredningsmyndighederne.
- 4) Påtaleret har Herstedernes sogneråd og fredningsnævnet for Københavns amtsrådsreds.

De pågældende arealer er ikke optaget på fredningsplanen for Københavnsegnen.

Sengeløse sogneråd har ikke ønsket at tiltræde den nævnte begæring om fredning.

Efter forhandlinger i forskellige forberedende møder under deltagelse af repræsentanter for de respektive 3 sogneråd (kommunalbestyrelse) og udvalget vedrørende Københavnsegnens grønne områder har sagen været udsat til afventning af oplysninger om, hvorledes de pågældende arealer måtte blive placerede ved den i lov nr. 210 af 23. april 1949 foreskrevne zoneinddeling. I et den 6. maj 1952 afholdt møde forelå meddelelse om, at området efter byudviklingsplanens godkendelse ligger i yderzone.

Fremdeles har behandlingen afventet den pr. 1. oktober 1950 foretagne 10. almindelige vurdering af ejendomme.

Herefter har sagen påny været behandlet i en række møder, hvortil udvalget for Københavnsegnens grønne områder, fredningskonsulenten, civilingeniør Blixencrone-Møller, Københavns amtsråd, Danmarks naturfredningsforening, Herstedernes og Sengeløses sogneråd og Høje Taastrups kommunalbestyrelse, Københavns magistrat, Frederiksberg kommunalbestyrelse, ejerne af de ejendomme, der omfattes af påstanden samt vedkommende panthavere har været indvarslet. Nævnet har foretaget flere besigtigelser af arealerne.

Under det den 30. juni 1952 afholdte møde, hvortil samtlige lodsøgere var indvarslet, tilkendegav formanden, at fredningssag var rejst i henhold til naturfredningslovens § 1 jfr. 8. Under sagens behandling har fredningsrekvirenterne frafaldet fredningspåstand forsåvidt angår følgende ejendomme eller dele af sådanne.

- I. Samtlige de af den oprindelige påstand omfattede syd for Roskildevej beliggende arealer med undtagelse af et areal af matr. nr. 1d Vridsløselille, Herstedvester sogn, der udgør hovedparten af Roskilde krohaves syd for vejen liggende del. De således beliggende arealer er dele af matr. nr. 15a og 15b Taastrupvalby^{by}, Taastrup Nykirke sogn og af matr. nr. 1a, 5k, 8a og 1d Vridsløselille by, Herstedvester sogn.
- II. Den del af matr. nr. 3c Klovtofte by, Taastrup Nykirke sogn, der ligger mere end 35 meter fra denne ejendoms østgrænse mod Store Vejleå.- Herom bemærkes iøvrigt, at ejendommen matr. nr. 3c Klovtofte under sagens forberedelse for nævnet er udstykket fra matr. nr. 3a ibd., der ejes af vognmand Knud Madsen, og solgt til N.E.S.A. ved skøde, tinglyst den 29. september 1951. Af matr. nr. 3a var kun det østlige areal af den nu udstykkede parcel, matr. nr. 3c, omfattet af den oprindelige påstand, og efter forhandling med N.E.S.A. er påstanden nu begrænset som anført.

- III. Den del af matr. nr. 1a Vridsløselille by, Herstedvester sogn, nord for Roskildevej, der i en dybde af indtil 50 meter nord for denne vej begrænses mod vest af matr. nr. 1f af Vridsløselille, mod øst og delvis mod nord af Roskildekroens nordlige have, for hvilken fredningspåstanden opretholdes.
- IV. Det areal af matr. nr. 1a Klovtofte, Taastrup Nykirke sogn, der ligger vest for en ret linie, som fra det punkt på ejendommens sydgrænse mod matr. nr. 2b af Klovtofte, som ligger i en afstand af 100 meter fra åen, føres mod nord til det sydøstlige hjørne af den på en grusgrav under matr. nr. 13a Vridsløsemagle værende beplantning.
- V. Den del af beplantningen på grusgraven under matr. nr. 13a Vridsløsemagle, der omfattedes af den oprindelige fredningspåstand og som udgør det sydvestlige hjørne af det areal af matr. nr. 13a, der omfattes af den oprindelige fredningspåstand.
Fredningspåstanden omfatter herefter nedennævnte ejendomme.

Type A.

Herstedvester by og sogn.

- matr. nr. 9d: ejer, landmand Hans Andersen.
 " " 10c: ejer, afdelingsbestyrer H. Ingvar Pedersen.
 " " 13b, 3d: ejer, overpolitibetjent Rasmus Sejer Nielsen -
 nu i et den 9. november 1952 afholdt møde oplyst
 solgt til politibetjent Bredkjær.
 " " 27a, 27d, 3c: ejer, jordbruger Niels Peter Petersen.
 " " 7a, 7g: ejer, gårdejer Laurits Strange.
 " " 12a, 11b: ejer, gårdejer S. A. Hansen.
 " " 6i: ejer, jordbruger Anders Peter Nielsen.
 " " 4a: ejer, gårdejer Ole Olsen.

Vridsløselille by, Herstedvester sogn.

- matr. nr. 2h: ejer, slagtermester Kaj Carstensen.
 " " 3a: ejer, gårdejerske Inger M. Larsen.
 " " 2a: ejer, gårdejer Kort Hansen.
 " " 1a: ejer, gårdejer Carl Bang.

Vridsløsemagle by, Sengeløse sogn.

- matr. nr. 13a, 13b: ejer, Niels Holger Valløe Hansen.

Klovtofte by, Taastrup Nykirke sogn.

- matr. nr. 1a: ejer, landbrugsministeriet.
 " " 2b: ejer, gårdejer Jacob Kjær Sørensen.
 " " 2a: ejer, gårdejer Mex Jørgensen.
 " " 3c: ejer, N. E. S. A.

Type B.Herstedvester by og sogn.

matr. nr. 6ø: ejer, købmand Poul Jørgensen.

Under sagens behandling har nævnet bemærket den landskabelige værdi af en smuk alle, mest bestående af elmetræer, som fører fra den offentlige bivej til bygningerne på matr. nr. 1a Klovtofte, Taastrup Nykirke sogn. Alleen ligger udenfor det areal, som omfattes af påstandens type A og B. Høje Taastrup kommunalbest. har erklæret, at den vil støtte en påstand om alleens fredning, men ikke selv være rekvirent deraf. Herstedernes sogneråd har sluttet sig hertil. Der er om alleens fredning fort forhandlinger mellem civilingeniør Blixencrone-Møller på nævnets vegne og professor Axel Pedersen på Landbohøjskolens vegne. Under hensyn til foreliggende byggeplaner har sidstnævnte ikke kunnet tage endelig stilling. Forhandlingerne fortsættes, men spørgsmålet må fra nævnets side udsættes til senere afgørelse.

Enkelte lodsejere har protesteret mod fredningen i det hele. Andre har nedlagt påstand om, at der indrømmes dem visse modifikationer og beføjelser ved fredningens gennemførelse. Langt de fleste lodsejere har påstået sig tilkendt erstatning for fredningen.

Panthaverne har været tilvarslet ved anbefalet brev. Kun enkelte af dem har givet møde.

Østifternes Kreditforening og Kreditkassen for landejendomme i Østifterne har som panthavere i en del af de nævnte ejendomme skriftligt tilkendegivet ønske om forkyndelse af nærværende kendelse eller underretning om udfaldet.

Overformynderiet har som panthaver i ejendommen matr. nr. 13a m. fl. Vridsløsemagle og matr. nr. 1a m. fl. Vridsløselille ved skrivelse af 30. juni 1952 (bilag 26) påstået eventuel erstatning til ejerne af de nævnte ejendomme indbetalt til dækning af hovedstol og renter af de nævnte pantebreve.

Fra Østifternes Landhypothekforening som panthaver i ejendommene matr. nr. 10c, 12a Herstedvester, 13a, 13b Vridsløsemagle, 3a, 2b Klovtofte, foreligger ved skrivelse af 4. december 1952 (bilag 30) krav om indbetaling af eventuel erstatning.

Krav på andel i erstatningen er ikke fremsat af andre panthavere end disse.

Under hensyn til de af sagen omfattede arealers beliggenhed og den landskabelige skønhed de frembyder, finder nævnet det af væsentlig betydning for almenheden, at de i medfør af naturfredningslovens bestemmelser sikres mod bebyggelse og anden skæmmende udnyttelse, og skønner, at der i naturfredningslovens § 1 er hjemmel til at iværksætte fredning

af de pågældende arealer. Nævnet har herved taget i betragtning, at arealerne er beliggende i en egn, som er forholdsvis sparsomt udstyret med landskabelig skønhed og i hvilken på den anden side findes store områder af tæt bebyggelse, mod hvis udbredelse byudviklingslovens zoneinddeling kun er et midlertidigt værn. Medens de anførte karakteriseringer fuldtud passer på Herstedernes og Høje Taastrups kommuner, må særlig for Sengeløse kommune bemærkes, at den er en ren landkommune og rummer et noget større mål af uberørt landskabelig skønhed end de 2 andre. På den anden side udgør de under Sengeløse kommune hørende arealer, som omfattes af fredningspåstanden, netop de fredningsmæssigt værdifuldeste dele af dens område og et uundværligt led i den påståede frednings helhedsbillede. Herefter finder nævnet fuld føje til at iværksætte fredningen med forkastelse af de herimod fremsatte indsigelser, der væsentligst kun har været begrundet med, at de pågældende lodsejere ikke ønskede nogen indskrænkning i deres rådighed over jorden.

Nævnet kan fremdeles tiltræde indholdet af de nedlagte fredningspåstande, således som de er formuleret i de ovennævnte servituttyper A og B, såvelsom den skete henførelse af matr. nr. 6ø under type B, hvilken sontring er begrundet i, at denne ejendom er bebygget med sommerhus, samt beplantet og dyrket som have. De under type A nr. 4 omtalte skydebaneindretninger er beliggende syd for Roskildevej og bestemmelsen herom er derfor uden praktisk betydning i sagen.

I henhold hertil bliver de nedlagte fredningspåstande at tage til følge, dog med en række modifikationer og lempelser, hvorom følgende skal anføres:

Efter derom fremsat ønske har nævnet tiltrådt, at den som type A fremsatte fredningspåstand forsåvidt angår punkt 2b lempes således, at fredningen ikke skal være til hinder for, at de nuværende mose- og engstrækninger opdyrkes som agerjord. Ved denne begrænsning er ikke givet en generel tilladelse til at fjerne beplantning, og det i påstanden under punkt 2b indeholdte forbud mod henkastning af affald står ved magt i fuldt omfang.

Fra den heromhandlede generelle lempelse af påstanden undtages dog arealerne matr. nr. 7a, 7g, 27a og 27d af Herstedvester by og sogn, idet nævnet skønner, at fredningspåstanden for disse parcellers vedkommende bør opretholdes i fuldt omfang af hensyn til deres, bl. a. på grund af bevoksningen, særlige landskabelige skønhed. Matr. nr. 7g og 27d er belagt med servitut overfor Københavns vandforsyning i anledning af en derværende underjordisk vandledning.

Herefter står tilbage for nævnet at tage stilling til de nedennævnte af forskellige lodsejere fremsatte begæringer om særlige lempelser for hver enkeltts vedkommende i fredningsservituternes bestemmelser.

Ejeren af matr. nr. 2a Klovtofte, Taastrup Nykirke sogn, gårdejer Mex Jørgensen, har fremsat ønske om at måtte opfylde nogle mosehuller til græsning for heste og kreaturer og dertil benytte affald fra en kommunal losseplads, som ligger på samme ejendom, men udenfor det fredede. Nævnet har herefter vedtaget at tillade ham indenfor en frist af 4 år fra denne kendelses afsigelse at fuldføre den igangværende opfyldning, dog under nævnets tilsyn og kontrol, og således at fjernelse af bevoksning kun må ske undtagelsesvis og med nævnets samtykke i hvert enkelt tilfælde, ligesom det vil være at påse, at opfyldningen ikke beskadiger de værdifulde dele af beplantningen, navnlig sammenhængende grupper af højere træer. Tilladelsen til opfyldning omfatter ikke hele det areal, der på kortet er betegnet som træbevokset, men kun en mindre del af dette, beliggende ved den vestlige fredningsgrænse og nu indtegnet på kortet med særskilt signatur omfattende ca. 1/2 td land.

Angående matr. nr. 1a Klovtofte har nævnet bestemt, at påstandens punkt 3c ikke skal være til hinder for, at ejeren fjerner de derværende roser af stendiger.

Nævnet har tilladt ejeren af matr. nr. 13a og 13b Vridsløsemagle by, Sengeløse sogn, Niels Holger Valløe Hansen, at fuldføre en påbegyndt beplantning på 2 arealer indenfor det område af ejendommen, der påstås fredet. Disse 2 arealer er indtegnede på det kendelsen vedhæftede kort. Et tredje areal (grusgraven) er udgået af fredningspåstanden ved det foran om dennes begrænsning anførte. Nævnet understreger, at et meget smukt og langt stengærde og en træække ved dette, er indenfor det areal, som omfattes af fredningen.

Matr. nr. 13b er belagt med servitut overfor Københavns vandforsyning på anledning af en derværende underjordisk vandledning.

Nævnet har meddelt tilladelse til, at der langs østgrænsen af det areal af matr. nr. 3a Vridsløselille, Herstedvester sogn, som ønskes fredet, og som tilhører fru Inger Marie Larsen, udlægges et tilstrækkeligt bredt areal til færdsel med hestekøretøjer og landbrugsredskaber.

Nævnet har efter herom fremsat ønske fra ejeren af matr. nr. 60 Herstedvester by og sogn, købmand Poul Jørgensen, vedtaget, at fredningen ikke skal være til hinder for, at grunden yderligere beplantes, ej heller at den deles i 2, dog at den nærmere plan for delingen til sin tid skal forelægges nævnet til godkendelse.

Endelig bemærkes, at fredningen ikke skal være til hinder for, at Amtsvejvæsenet fører den projekterede Ringvej B4 gennem de fredede arealer

efter en linie, som af amtsvejnspektøren er indtegnet på kortet og forelagt nævnet i et møde.

Det er oplyst, at en landvæsenskommission for tiden er beskæftiget med at frigøre St. Vejleå for tilførsel af urensset spildevand, og at åen, der er amtsvandløb, tilstræbes oprenset og holdt ren, således at den påny kun fører vand, som er drikkeligt for kreaturer.

Med hensyn til fastsættelse af erstatningerne for fredningen skal nævnet gøre følgende almindelige bemærkninger.

Da nærværende fredning ikke åbner adgang for almenheden til at færdes på de fredede arealer og i det hele udgør et indgreb af ringe økonomisk betydning og lidet mærkbar praktisk ulempe for lodsejerne, da dernæst henførelsen til yderzone for en tid har pålagt arealerne en væsentlig del af de samme indskrænkninger, som fredningen, efter at dens indhold er begrænset som foranført, nu vil pålægge dem, og da endvidere byggemulighederne også af andre grunde må betegnes som fjærne, bør det almindelige udgangspunkt for vurderingen ikke sættes højere end halv grundskyldsværdi, hvilket tal dog i reglen nedsættes noget for de lodsejere, der nyder godt af den generelle tilladelse til opdyrkning af eng- og mosearealer til agerbrug, og for dem, der har opnået særlige lempelser.

Erstatningen for hver enkelt lodsejer bliver herefter at fastsætte således:

ad 1. matr. nr. 1a, 1d Vridsløselille.

ejer: gårdejer Carl Peter Bang.

Grundskyldsværdi: 1a og 1d: kr. 89.700

inddraget under fredningen: 1a 37.000 m², deraf træbevokset
11.000 m².

1d 2.700 m², alt træbevokset.

Erstatningen fastsættes til 4.000 kr.

ad 2. matr. nr. 2a Vridsløselille.

ejer: gårdejer Kort Peder Hansen.

Grundskyldsværdi (sammen med 2f og 2g sammesteds) kr. 111.300

inddraget under fredningen: 53.000 m².

Grundskyldsværdi pr. m² pr. 1/10 1950, kr. 0.14 = kr. 7.420

Erstatningen fastsættes til 3.000 kr.

ad 3. matr. nr. 3a Vridsløselille.

ejer: fru Inger Marie Larsen.

Grundskyldsværdi: kr. 100.000

Inddraget under fredningen: 66.000 m².

Et vejareal er medregnet under arealberegningen.

Grundskyldsværdi pr. m² pr. 1/10 1950, kr. 0.14 = kr. 9.240

Erstatningen fastsættes til 3.700 kr.

ad 4. matr. nr. 2h Vridsløselille.

ejer: slagtermester Kai H. Carstensen.

Grundskyldsværdi (sammen med 8a og 8ø Herstedvester):

kr. 44.100

inddraget under fredningen: 6.400 m²Grundskyldsværdi pr. m² pr. 1/10 1950, kr. 0.14= kr. 896.

Erstatningen fastsættes til 400 kr.

ad 5. matr. nr. 4a Herstedvester.

ejer: gårdejer, sognefoged Ole Olsen.

Grundskyldsværdi: kr. 73.000

Inddraget under fredningen: 7.400 m²

Ejendommen er en fraliggende englod.

Grundskyldsværdi pr. m² pr. 1/10 1950, kr. 0.14= kr. 1.036

Erstatningen fastsættes til kr. 475.

ad 6. matr. nr. 7a, 7g Herstedvester.

ejer: gårdejer Jørgen Laurits Strange.

Grundskyldsværdi sammen med 7h, kr. 45.400.

Inddraget under fredningen:

hele sydlige lod af 7a, 10.100 m²hele nordlige lod af 7a, 5.700 m²7g 200 m²16.000 m²Grundskyldsværdi pr. m² pr. 1/10 1950, kr. 0.10= 1600 kr.

Den nordlige lod ikke indbefattet under den generelle lempelse.

Erstatningen fastsættes herefter således:

sydlige lod: 500 kr.

nordlige lod: 500 kr.

tilsammen 1.000 kr.

ad 7. matr. nr. 6i Herstedvester.

ejer: gårdejer A. P. Nielsen.

Grundskyldsværdi sammen med matr. nr. 35a, kr. 15.600

inddraget under fredningen: 6.000 m²Grundskyldsværdi pr. m² pr. 1/10 1950, kr. 0.10= kr. 600

Erstatningen fastsættes til 300 kr.

ad 8. matr. nr. 6ø Herstedvester.

ejer: købmand Poul Jørgensen.

Grundskyldsværdi: 600 kr.

Hele ejendommen inddraget under fredningen: 5.600 m²Grundskyldsværdi pr. m² pr. 1/10 1950, kr. 0.10= 560 kr.

Erstatningen fastsættes til 100 kr.

ad 9. matr. nr. 11b af Herstedvester.

ejer: gårdejer Søren Hansen.

Grundskyldsværdi sammen med 8d, 40a og 40c: kr. 6.000

inddraget under fredningen: 7.700 m²Grundskyldsværdi pr. m² pr. 1/10 1950, kr. 0.10 = 770 kr.

Erstatningen fastsættes til 350 kr.

ad 10. matr. nr. 12a Herstedvester

ejer: gårdejer Søren Hansen.

Grundskyldsværdi: 59.400 kr. (sammen med anden ejendom)

inddraget under fredningen: 8.000 m²Grundskyldsværdi pr. m² pr. 1/10 1950, kr. 0.10 = 800 kr.

Erstatningen fastsættes til 380 kr.

ad 11. matr. nr. 27a, 27d, 3c Herstedvester.

ejer: jordbruger Niels P. Pedersen.

Grundskyldsværdi sammen med 18b, 29a: kr. 13.200.

Inddraget under fredningen: 7.500 m² + 400 m² + 5.800 m² =
13.700 m²Grundskyldsværdi pr. m² pr. 1/10 1950, kr. 0.10 = 1370 kr.

Erstatningen fastsættes til:

frafaldet erstatning for 27d.

27a (omfattes ikke af den generelle lempelse) = 750 kr.

3c..... 250 "

ialt 1.000 kr.

ad 12. matr. nr. 3d og 13b Herstedvester.

ejer: Rasmus Sejer Nielsen, nu politibetjent Bredkjær.

Grundskyldsværdi sammen med 13b, 37a, 41a, 41c, 36a:

kr. 10.300.

Inddraget under fredningen: 5.900 m² + 5.400 m² = 11.300 m²Grundskyldsværdi pr. m² pr. 1/10 1950, kr. 0.10 = kr. 1130.

Erstatningen fastsættes til 500 kr.

ad 13. matr. nr. 10c Herstedvester.

ejer: afdelingsbestyrer H. Ingvar Petersen.

Grundskyldsværdi sammen med matr. nr. 10a af Herstedvester:

kr. 90.100.

inddraget under fredningen: 7.200 m²Grundskyldsværdi pr. m² pr. 1/10 1950, kr. 0.10 = kr. 720

Erstatningen fastsættes til 325 kr.

- ad 14. matr. nr. 9d Herstedvester
 ejer: landmand Hans Andersen.
 Grundskyldsværdi sammen med 43b, 50 og 1a Kisby: kr. 5.800.
 Inddraget under fredningen: 4.200 m².
 Grundskyldsværdi pr. m² pr. 1/10 1950, kr. 0.10= 420 kr.
 Erstatningen fastsættes til 200 kr.
- ad 15. matr. nr. 1a Klovtofte by, Taastrup Nykirke sogn.
 ejer: Landbrugsministeriet.
 Grundskyldsværdi: kr. 135.300.
 Inddraget under fredningen: 45.000 m².
 Grundskyldsværdi pr. m² pr. 1/10 1950, kr. 0.13= 5.850 kr.
 Erstatningen fastsættes til 2000 kr.
- ad 16. matr. nr. 2b Klovtofte by, Taastrup Nykirke sogn.
 ejer: gårdejer Jacob Kjær Sørensen.
 Grundskyldsværdi: 29.200 kr.
 inddraget under fredningen: 28.000 m²
 Grundskyldsværdi pr. m² pr. 1/10 1950, kr. 0.13= kr. 3.640.
 Erstatningen fastsættes til 1500 kr.
- ad 17. matr. nr. 2a ibd.
 ejer: gårdejer Mex Jørgensen.
 Grundskyldsværdi: 86.600 kr.
 Inddraget under fredningen: 66.000 m²
 Grundskyldsværdi pr. m² pr. 1/10 1950, kr. 0.13= kr. 8.580.
 Lempelse med hensyn til opfyldning.
 Erstatningen fastsættes til 3500 kr.
- ad 18. matr. nr. 3c ibd.
 ejer: N.E.S.A.
 inddraget under fredningen: 2.200 m².
 Grundskyldsværdi pr. m² pr. 1/10 1950, kr. 0.25
 Erstatningen frafaldet.
- ad 19. matr. nr. 13a, 13b Vridsløsemagle.
 ejer: Niels Holger Valløe Hansen.
 Grundskyldsværdi sammen med matr. nr. 2 og 4d ibd. kr. 185.600
 Inddraget under fredningen 123.000 m².
 Grundskyldsværdi pr. m² pr. 1/10 1950, kr. 0.14= 17.220 kr.
 Lempelse med hensyn til beplantning, særlige byrder med hensyn
 til stengærde og alle.
 Erstatningen fastsættes til 7.000 kr.
 Erstatningen frafaldet for 13b.

Med hensyn til de af panthaverne fremsatte krav om andel i erstatningen henvises til foranstående, hvortil nævnet bemærker:

Overfor kravet fra Østifternes Landhypothekforening om at erholde erstatningssummen udbetalt har nævnet vedtaget følgende:

ad matr. nr. 12a Herstedvester, tilhørende gårdejer Søren Hansen. Da erstatningssummen er ubetydelig i forhold til ejendommens størrelse, vil den være at udbetale ejeren til fri rådighed.

ad matr. nr. 10c Herstedvester, afdelingsbestyrer Ingvar Petersen. Da erstatningssummen er ubetydelig i forhold til ejendommens størrelse, vil den være at udbetale ejeren til fri rådighed.

ad matr. nr. 13a Vridsløsemagle, Holger Valløe Hansen. Beløbet vil være at udbetale til Østifternes Landhypothekforening overensstemmende med dens begæring. Det bemærkes, at også Overformynderiet som efterstående pantthaver har gjort fordring på beløbet.

ad matr. nr. 2b Klovtofte, gårdejer Jacob Kjær Sørensen. Da erstatningen 1500 kr. må anses at være uden betydning for pantesikkerheden, vil den være at udbetale ejeren til fuld rådighed.

ad matr. nr. 1a Herstedvester, gårdejer Carl Peter Bang.

Erstatningsbeløbet, kr. 4.000, vil overensstemmende med Overformynderiets begæring være at indbetale dertil.

Nævnet har ikke fundet tilstrækkeligt grundlag for at pålægge Københavns og Frederiksberg kommuner at deltage i erstatningens udredelse."

Konklusionen er sålydende:

"Der pålægges nedenfor anførte ejendomme fredning af indhold og udstrækning som anført, idet de fredede områder er vist med skraveret indramning på ethvert eksemplar af denne kendelse vedhæftet kort:

Efter ovenanførte fredningstype A.

I Herstedvester sogn.

matr. nr. 9d, 10c, 13b, 3d, 27a, 27d, 3c, 7a, 7g, 12a, 11b, 6i, 4a af Herstedvester by, 2h, 3a, 2a, 1a af Vridsløselille by.

I Sengeløse sogn.

matr. nr. 13a, 13b Vridsløsemagle.

I Taastrup Nykirke sogn.

matr. nr. 1a, 2b, 2a, 3c af Klovtofte.

Efter ovenanførte fredningstype B.

I Herstedvester sogn.

matr. nr. 6ø af Herstedvester by.

Der betales for fredningen en erstatning af ialt kr. 29.730 med renter 4% årlig fra denne kendelses dato til betaling sker, at fordele mellem de enkelte lodsejere som foranført og at udrede med en trediedel af sognekommunerne tilsammen, nemlig 1/27 af Sengeløse kommune, 4/27 af Herstedernes og 4/27 af Taastrup kommune. De resterende 2/3 udredes med

halvdelen af statskassen og halvdelen af Københavns amtsfond, således at hver af disse betaler 1/3 af den samlede erstatning.

Denne kendelse bliver at tinglyse som servitutstiftende på de i dens konklusion nævnte matr. nr. med påtaleret for fredningsnævnet for Københavns amtsrådsreds."

Kendelsen er forelagt overfredningsnævnet i henhold til naturfredningslovens § 19, stk. 3, hvorhos den er indanket af gårdejer Carl Peter Bang, afdelingsbestyrer H. Ingvar Pedersen, gårdejer Ole Olsen og gårdejer Søren Hansen.

Overfredningsnævnet har den 22. maj 1954 besigtiget de pågældende arealer og forhandlet med de ankende ejere og andre i sagen interesserede.

Det oplystes herunder, at H. Ingvar Pedersen havde solgt sin ejendom til Avnsø maskinfabrik, der gav møde ved direktør Axel Damgaard. Det blev tilkendegivet direktør Axel Damgaard, at fredningskendelsen ikke vil være til hinder for den borttrydning af sten og planering af arealet, som er omtalt i et brev af 27. marts 1953 fra den tidligere ejer til overfredningsnævnet. Anken bortfalder herefter for den nævnte ejendoms vedkommende.

Det oplystes endvidere, at gårdejer Søren Hansens ejendom matr. nr. 11b er solgt til gårdejer Erik Nielsen i Herstedvester med den pålagte fredningsservitut, og at fredningserstatningen efter salgsaftalen skal betales til selgeren, hvilket dog ikke blev dokumenteret.

Da overfredningsnævnet ikke opnåede nogen overenskomst vedrørende erstatningsspørgsmålet med gårdejer Carl Peter Bang, gårdejer Ole Olsen og gårdejer Søren Hansen, har man i henhold til naturfredningslovens § 20 forelagt taksationskommissionen dette spørgsmål til afgørelse på det i kendelsen angivne grundlag.

Ved en den 11. oktober 1954 afholdt forretning har taksationskommissionen fastsat erstatningerne således:

matr. nr.	ejer	kr.
1a, 1d af Vridsløselille by, Herstedvester sogn,	grdj. Carl Peter Bang.....	5.000
4a Herstedvester by og sogn	grdj., sognefoged Ole Olsen.....	475
11b smstds.	grdj. Søren Hansen.....	350
12a smstds.	grdj. Søren Hansen.....	380

Da overfredningsnævnet iøvrigt kan tiltræde det i kendelsen anførte, vil denne være at stadfæste med de af det foranstående følgende ændringer. Det bemærkes, at fredningen omfatter en del af matr. nr. 1d Vridsløselille by, Herstedvester sogn. Det nævnte matr. nr. burde

derfor have været nævnt i kendelsens konklusion. Det bemærkes endvidere, at når der i servitutten type B under 3 tales om indretninger, der findes skummende, tager dette ikke sigte på bestående indretninger. Et kort nr. Hers. 102 visende grænserne for de fredede arealer er vedhæftet nærværende - kendelse.

T h i b e s t e m m e s :

Den af fredningsnævnet for Københavns amt den 19. december 1952 afsagte kendelse vedrørende fredning af arealer ved St. Vejleå i Herstedvester, Sengeløse og Taastrup Nykirke sogne, stadfæstes med de af det foranstående følgende ændringer.

Erstatningerne fastsættes således:

- | | | |
|----|---|-----------|
| 1) | gårdejer Carl Peter Bang, Klovtofte pr. Taastrup..... | 5.000 kr. |
| | der udbetales til Overformynderiet | |
| 2) | " Kort Peder Hansen, Vridsløselille, Herstedvester
pr. Taastrup..... | 3.000 " |
| 3) | fru Inger Marie Larsen, Vridsløselille, Herstedvester
pr. Taastrup..... | 3.700 " |
| 4) | slagtermester Kai H. Carstensen, Bakkegaarden, Hersted-
vester pr. Taastrup..... | 400 " |
| 5) | gårdejer, sognefoged Ole Olsen, Herstedvester pr. Taastrup... | 475 " |
| 6) | " Jørgen Laurits Strange, Herstedvester pr. Taastrup. | 1.000 " |
| 7) | " A. P. Nielsen, Herstedvester pr. Taastrup..... | 300 " |
| 8) | købmand Poul Jørgensen, Nyelandsvej 44, København F. | 100 " |
| 9) | gårdejer Erik Nielsen, Herstedvester pr. Taastrup eller gård-
ejer Søren Hansen, Herstedvester pr. Taastrup..... | 350 " |

Da det ikke har kunnet oplyses, om erstatningen, der vedrører matr. nr. 11b af Herstedvester, tilkommer den førstnævnte, nuværende ejer eller den sidstnævnte, tidligere ejer, vil beløbet være at deponere.

- | | | |
|-----|--|---------|
| 10) | gårdejer Søren Hansen, Herstedvester pr. Taastrup..... | 380 " |
| 11) | jordbruger Niels P. Pedersen, Herstedvester pr. Taastrup.... | 1.000 " |
| 12) | overbetjent Bredkjær, Markvangen 28, Taastrup..... | 350 " |
| | pens. overbetjent Sejer Nielsen, Clarasvej 4, Glostrup..... | 150 " |
| 13) | Avnsø maskinfabrik Godthaab, Glostrup, eller afdelingsbestyrer H. Ingvar Pedersen..... | 325 " |

Da der ikke foreligger dokumentation for, om erstatningen, der vedrører matr. nr. 10c af Herstedvester, tilkommer den førstnævnte, nuværende ejer eller den sidstnævnte, tidligere ejer, vil beløbet være at deponere.

trsp. 16.530 kr.

	trsp.	16.530 kr.
14)	landmand Hans Andersen, Herstedvester pr. Taastrup.....	200 "
15)	landbrugsministeriet, Slotsholmsgade 10, K.	2.000 "
16)	gårdejer Jacob Kjær Sørensen, Grusgravergaarden pr. Taastrup	1.500 "
17)	" Mex Jørgensen, Klovtofte pr. Taastrup.....	3.500 "
18)	N.E.S.A., erstatning frafaldet	7.000 "
19)	Niels Holger Valløe Hansen, Vridsløsemagle pr. Sengeløse.. der udbetales til Overformynderiet eller Østif- ternes Landhypotekforening efter prioritetsorden, jfr. fredningsnævnets kendelse.	

ialt 30.730 kr.

Alt med renter $4\frac{1}{2}\%$ p.a. fra den 19. december 1952 at regne, til betaling sker.

Erstatningen med renter udredes med en trediedel af sognekommunerne tilsammen, nemlig $\frac{1}{27}$ af Sengeløse kommune, $\frac{4}{27}$ af Herstedernes og $\frac{4}{27}$ af Taastrup kommune. De resterende $\frac{2}{3}$ udredes med halvdelen af statskassen og halvdelen af Københavns amtsfond, således at hver af disse betaler $\frac{1}{3}$ af den samlede erstatning.

Udskriftens rigtighed
bekræftes.



F. Grage
overfredningsnævnets sekretær

FREDNINGSNÆVNET >

År 1952 den 19. december blev i fredningssag nr. 66/1949 og 96/1949, der angår fredning af arealer omkring Store Vejleå i Herstedvester, Sengeløse og Taastrup Nykirke sogne afsagt sålydende

K e n d e l s e :

Ved skrivelser af 30. marts og 25. maj 1949 har henholdsvis Herstedernes og Taastrup sogneråd (kommunalbestyrelse) rettet henvendelse til Fredningsnævnet for Københavns amtsrådsreds med anmodning om, at der til sikring af bevarelse af den nuværende tilstand måtte blive rejst sag om fredning af nærmere bestemte arealer omkring St. Vejleå i Herstedernes, Sengeløse og Taastrup Nykirke sogne.

I henhold hertil har Fredningsnævnet på et den 27. juli 1949 afholdt møde vedtaget at i de sager nyde fremme

Nævnets medlemmer har været formanden, dommer A.C. Faartoft, det amtskommunale medlem, sognerådsformand, seminarielektor Chr. Hauch, Jonstrup og følgende kommunale medlemmer:

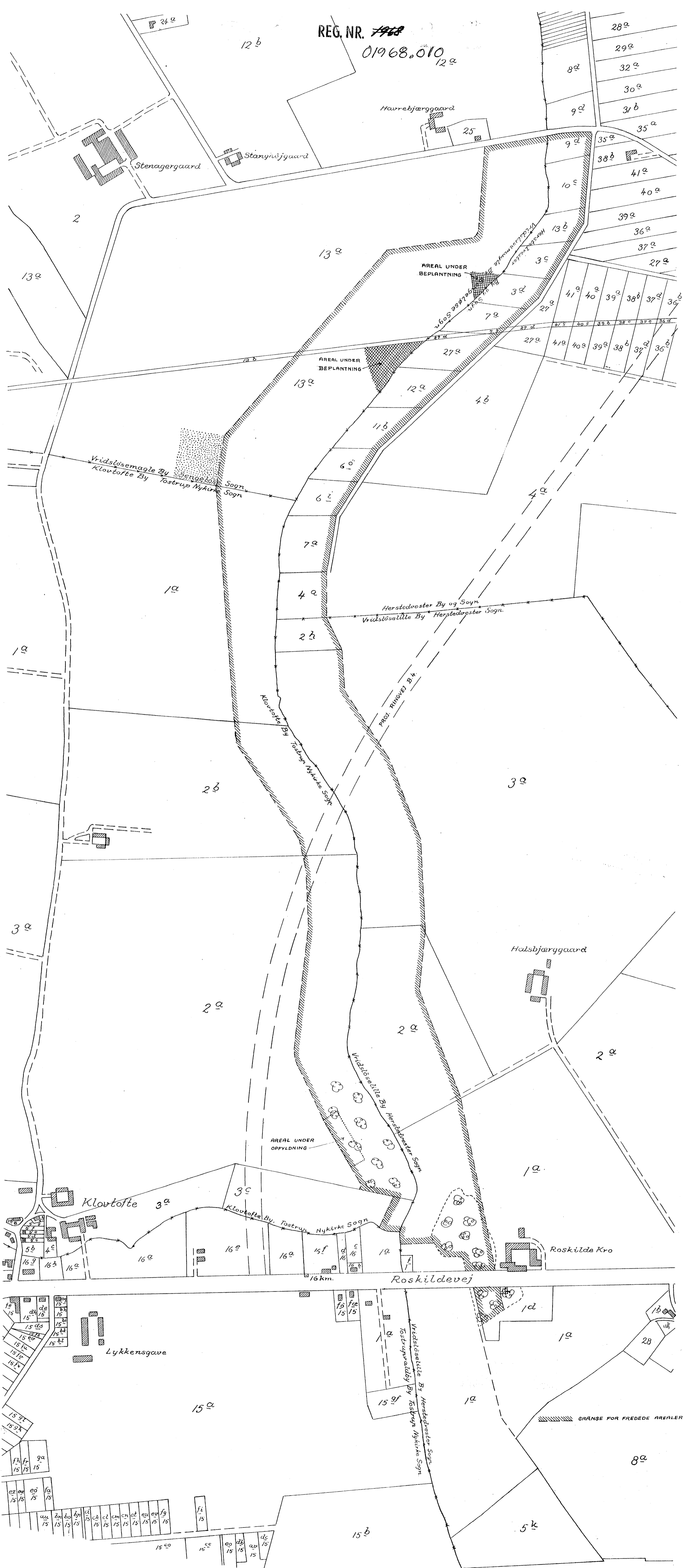
1. For Herstedernes kommune, indtil der i sommeren 1950 forelå meddelelse om nybesættelse, værkfører Hans Nielsen og herefter tømrermester S.V. Olsen.
2. For Høje Taastrup kommune, indtil nybesættelse i sommeren 1950, forretningsfører Ingemann Petersen og herefter viceskoleinspektør Chr. Eriksen.
3. For Sengeløse kommune proprietær Ove Pedersen.

Med de nævnte begæringer om fredning fulgte udkast til fredningsservitut. Fredningspåstanden går herefter ud på, at der pålægges nedennævnte ejendomme med undtagelse af matr.nr. 60 Herstedvester by og sogn sålydende fredningsservitut.

Type A.

- 1) Arealerne fredes således, at tilstanden på dem ikke må forandres, men de skal udelukkende kunne udnyttes på samme måde som hidtil, fortrinsvis som landbrugsarealer, forsåvidt efterstående bestemmelser ikke medfører yderligere rådighedsindskrænkninger.
- 2) Det er navnlig forbudt:
 - a) at opføre bygninger af enhver art eller at anbringe andre indretninger, der kan virke mispydende.
 - b) at foretage afgravninger eller opfyldninger af det naturlige jordsmon eller at henkaste affald på dette.
- 3) Det er uden fredningsmyndighedernes tilladelse forbudt:
 - a) at fjerne den på arealerne stående beplantning af træer, buske og levende hegn udover sædvanlig forstæssig udtynding.

KORT >



DISPENSATIONER>

Afgørelser - Reg. nr.:

Herunder ses afgørelser i dispensationssager for denne fredning

U D S K R I F T

a f

FORHANDLINGS-
PROTOKOLLEN FOR FREDNINGS-
NÆVNET FOR KØBENHAVNS AMTSRÅDSKREDS.

År 1982 den 25. maj foretoges for Fredningsnævnet for Københavns amtsrådsreds:

F.S. 62/1982:

Klage over ændringer af terræn på ejendommen matr. nr. 13 a Vridsløsemagle, tilhørende Josef A. Pfingstel, A/S Kontorkemi, Midtager 29-33, 2600 Glostrup. Ejendommen er omfattet af Sengeløsefredningen.

Der fremlagdes:

- 1) genpart af skrivelse af 19. april 1982 fra nævnet til Høje-Tåstrup kommune.
- 2) skrivelse af 18. maj 1982 fra Høje-Tåstrup kommune til nævnet.
- 3) 1 kortbilag.

Høje-Tåstrup kommunes skrivelse har sålydende indhold:
"Vedrørende forespørgsel om lovligheden af opsatte "Adgang forbudt"-skilte på ejendommen matr. nr. 13 a Vridsløsemagle, Snubbekorsvej, Vridsløsemagle, Sengeløse, Tåstrup.

Som svar på fredningsnævnets forespørgsel af 19. april 1982 og 11. maj 1982 kan det herved oplyses, at teknisk forvaltning ved besigtigelse på ejendommen den 13. maj 1982 fandt 2 skilte. B med påskriften "Privat, adgang forbudt" og A med påskriften "Uvedkommende forbydes adgang."

Skiltene er placeret i grænsen til et område, der er fredet i henhold til fredningskendelse af 19.12.1952 (sag nr. 66/1949 og 96/1949). Men da ejendommen er privat, og da der ikke i fredningskendelsen er nævnt forbud mod skiltning, er det teknisk forvaltnings opfattelse, at skiltene må være lovligt opsat.

Ejendommen drives iøvrigt som landbrug, og området er tilsyneladende tilsået.

Kortbilag 1:5.000 vedlægges til orientering."

Nævnets medlemmer var enige om at afslutte sagen under hensyn til kommunens skrivelse.

Af hensyn til bestemmelsen i naturfredningslovens § 58 stk. 4 tilføjes det, at nævnets afgørelse foruden af kommunalbestyrelsen kan indbringes for Overfredningsnævnet af: Miljøministeren, Hovedstadsrådet og Amtsrådet samt anerkendte foreninger og institutioner jfr. naturfredningslovens § 8, og at klagefristen er 4 uger fra modtagelsen af nærverende udskrift.

Sagen sluttet.

O. Markussen.

Erik Sejrup.

Ejv. Thomsen.

Udskriftens rigtighed bekræftes:

Fredningsnævnet for Københavns amtsråds-kred

Gentofte civilret
Rygårdsvænget 6
2900 Hellerup
01 - 62 26 44

, den 29. juli 1982.



O. Markussen.

formand - kriminaldommer.

U D S K R I F T

a f

FORHANDLINGS-
 PROTOKOLLEN FOR FREDNINGS-
 NÆVNET FOR KØBENHAVNS AMTSRÅDSKREDS.

År 1984 den 26. september kl. 13.00 afholdt Fredningsnævnet for Københavns amtsrådsreds møde på Albertslund rådhus, hvor da foretoges:

F.S. 317/1984:

Ansøgning om tilladelse til etablering af støjvoldsanlæg med tilhørende beplantning på en mindre del af de fredede arealer langs Store Vejleå samt principiel godkendelse af, at der på dele af de fredede arealer langs Store Vejleå kan opsættes indhegning, opføres enkelte foderhus o.l. til eventuelle dyrehold.

Nævnet var mødt således:

- 1) formanden, civildommer I. Heide-Jørgensen.
- 2) det af Albertslund kommune udpegede medlem af nævnet, fru Jytte Hald Sørensen.
- 3) det af Hovedstadsrådet udpegede medlem af nævnet, cand. scient. Erik Sejrup var ikke mødt.

Der fremlagdes:

- 1) skrivelse af 28. august 1984 fra Albertslund kommune til nævnet.
- 2) forslag til lokalplan nr. 25.3 for et område vest for Parkvej Ring B 4.
- 3) kortbilag.
- 4) skitseforslag til indpasning af støjvold vest for Ringvej B 4
- 5) indkaldelse.
- 6) skrivelse af 3. september 1984 fra nævnet til statsskovrider E. Laumann Jørgensen med påtegning af 4. september 1984.
- 7) skrivelse modtaget i nævnet 21. september 1984 fra Flemming Jørgensen, Danmarks Naturfredningsforening, lokalkomite.
- 8) skrivelse af 21. september 1984 fra Københavns amtskommune teknisk forvaltning til nævnet.
- 9) genpart af skrivelse af 10. september 1984 fra samme til Albertslund kommune.

For Albertslund kommune mødte afdelingsingeniør Ole Jensen og teknisk fuldmægtig Harly Javelin.

For Hovedstadsrådets fredningsadministration mødte landinspektør Ole Nørgaard.

Danmarks Naturfredningsforening, lokalkomiteen, Flemming Jørgensen, havde meddelt, at han var forhindret i at give møde.

Statsskovrider E. Laumann Jørgensen havde meddelt, at han ikke ville give møde, idet han ikke havde bemærkninger til det ansøgte.

Fredningsstyrelsen var ikke repræsenteret.

Formanden åbnede mødet og redegjorde for anledningen til mødets afholdelse.

Kommunens repræsentanter forelagde sagen og foreviste på et kort det fredede område, og oplyste herunder, at der for arealet skal udarbejdes en plejeplan, og plejes, inden arealet "springer" i skov. Arealet skal bringes tilbage i udseende, som det var på fredningstidspunktet. Støjtolden vil blive 6 m høj - enkelte punkter 10 m - af hensyn til samspil i forhold til ledningsnettet. Det oplystes videre, at alene støjtoldsfoden berører 5-8 m af det fredede område.

Landinspektør Ole Nørgaard havde ingen bemærkninger til det ansøgte, idet andragerne havde oplyst, at Store Vejleå det pågældende sted har en bundbredde på 45 cm. og ikke udløser åbeskyttelseslinien.

Formanden bemærkede, at Danmarks Naturfredningsforening, lokalkomiteen, blandt andet havde tilskrevet nævnet således:

".....

Vi er enige i, at det fredede areal bør plejes, og at dette kan nødvendiggøre indhegning og foderhus i et vist omfang. Afgræsning med køer må anses for en velegnet plejemetode, efter at der først er fjernet en del træer, der siden fredningen i 1952 er vokset op eller plantet.

Støjtolden går en smule ind i det fredede område uden dog at skæmme det for meget. På begge sider af amtsstien ud for støjtolden ved regnvandsbassinet findes et voksested for rank frøstjerne, der er en temmelig sjælden planteart. Vi er bekymret for, at disse voksesteder bliver ødelagt ved bygning af støjtolden.

I det fredede område, hvor stien fra Albertslund vest og stadion løber ud i amtsstien findes et lille temporært vandhul (forårspyt). På trods af dets lidenhed (2-3 meter på hver led) rummer detom foråret en masse dyr, især dafnier, cyclops og muslingekrebs, der kan nå at gennemføre deres livscyklus inden vandhullet tørrer ud. Det fremgår ikke, hvilke planer kommunen har med dette vandhul; men det er vores opfattelse, at det bør udvides og uddybes. Det vil herved kunne få større betydning som levested for haletudser m.v. og således kunne være et led i spredningskorridoren fra Porsemosen indad mod byen."

Kommunens repræsentanter oplyste, at det pågældende vandhul har en uheldig placering så tæt på stien. Kommunen er villig til at etablere et større vandhul, men et andet sted.

Formanden bemærkede videre, at Københavns amtskommune teknisk forvaltning i skrivelse af 21. september 1984 har udtalt, at forvaltningen principielt har kunnet tiltræde lokalplanforslaget, idet man på vejbestyrelsen, Vejdirektoratets, vegne må tage forbehold for de på lokalplankortet 2 viste voldanlægs nøjagtige placering og udseende.

Nævnets medlemmer voterede og var enige om at meddele dispensation fra fredningskendelsen til det ansøgte.

Af hensyn til bestemmelsen i naturfredningslovens § 58 stk. 4 tilføjes det, at nævnets afgørelse foruden af andrageren/kommunalbestyrelsen kan indbringes for Overfredningsnævnet af: Miljøministeren, Hovedstadsrådet og Amtsrådet samt anerkendte foreninger og institutioner jfr. naturfredningslovens § 8, at klagefristen er 4 uger fra modtagelsen af nærværende udskrift, og at tilladelsen ikke kan udnyttes før udløbet af klagefristen.

Sagen sluttet.

I. Heide-Jørgensen.
civildommer - formand.

Jytte Hald Sørensen.

Tiltrådt:

25/10-84 *Erik Sejrup*
Erik Sejrup.

Udskriftens rigtighed bekræftes:

, den 8. oktober 1984.

Fredningsnævnet for Københavns amtsrådskreds
Gentofte civilret
Rygårdsvænget 6
2900 Hellerup
01 - 62 26 44

I. Heide-Jørgensen

I. Heide-Jørgensen
civildommer

U D S K R I F T

A F

FORHANDLINGS-
PROTOKOLLEN FOR FREDNINGS-
NÆVNET FOR KØBENHAVNS AMTSRÅDSKREDS.

År 1986 den 24. oktober foretoges for Frednings-
nævnet for Københavns amtsrådskreds:

F.S. 120/1986:

Ansøgning om tilladelse til
opsætning af indhegning samt
opførelse af foderhus på fred-
dede arealer langs Store Vejle å
- matr. nr. 3 c, 3 d, 7 a, 7 g,
12 a, 13 b, 27 a, 27 d Hersted-
vester.

Der fremlagdes:

- 1) skrivelse af 11. september 1986 fra Albertslund kommune til
nævnet.
- 2) kortbilag.
- 3) plejeanvisning for Englodderne - januar 1983.
- 4) skrivelse af 19. september 1986 fra Fredningsnævnet til Ho-
vedstadsrådet med påtegning af 6. oktober 1986.
- 5) skrivelse af 8. oktober 1986 fra nævnet til medlemmerne med
påtegninger.
- 6) skrivelse af 8. oktober 1986 fra nævnet til statsskovrider
E. Laumann Jørgensen med påtegning.

7) skrivelse af 23. oktober 1986 fra Danmarks Naturfredningsforening til nævnet.

Der søges om tilladelse til at opsætte indhegning og opføre enkelte foderhuse og lignende til eventuelle dyrehold. Albertslund kommune har oplyst, at indhegning og foderhus(e) indgår i den for området udarbejdede plejeplan, der er udtryk for at bringe området tilbage til den engkarakter, som var fremherskende på fredningstidspunktet i 1952, og som fredningen af området er udtryk for.

Hovedstadsrådet har intet haft at bemærke til det ansøgte under forudsætning af, at der alene opstilles hegn af normal højde (ca. 1 meters højde).

Danmarks Naturfredningsforening, lokalkomiteen, (Albertslund og HøjeTåstrup) støtter projektet, idet de dog har udtalt, at det påtænkte dyrehold begrænses, således at driften får karakter af naturpleje, idet arealet ikke bør gødskes eller omlægges.

Sagen har cirkuleret, og der er i nævnet enighed om at meddele dispensation fra den på arealerne tinglyste fredning til det ansøgte.

Af hensyn til bestemmelsen i naturfredningslovens § 58 stk. 4 tilføjes det, at nævnets afgørelse foruden af andragerne/kommunalbestyrelsen kan indbringes for Overfredningsnævnet af: Miljøministeren, Hovedstadsrådet og Amtsrådet samt anerkendte foreninger og institutioner jfr. naturfredningslovens § 8, at klagefristen er 4 uger fra modtagelsen af nærværende udskrift, og at tilladelsen ikke kan udnyttes før udløbet af klagefristen.


Sagen sluttet.

I. Heide-Jørgensen.
civildommer - formand.

Udskriftens rigtighed bekræftes:

, den 24. oktober 1986.

Fredningsnævnet for Københavns amtsrådsreds
Gentofte civilret
Rygårdsvænget 6
2900 Hellerup
01 - 62 26 44



I. Heide-Jørgensen
civildommer

FREDNINGSNÆVNET FOR KØBENHAVN
Fremtidsvej 1
2860 Søborg
Telefon 39 69 32 19
Telefax 39 66 10 48

Gladsaxe, den 3.9.1993
FRS nr. 36/1993 BH

Københavns Amt
Teknisk Forvaltning
att. Ole Nørgaard
Stationsparken 27
2600 Glostrup

Vedr. Vandføringsforbedrende foranstaltninger i St. Vejleå.
jr. nr. 9-23--2-3-1/93

Ved skrivelse af 7. juli 1993 har Københavns Amt ansøgt om tilladelse til udførelse af vandføringsforbedrende foranstaltninger i St. Vejleå. Det hedder i skrivelsen:

"Københavns Amt offentliggjorde i december 1990 et skitseprojekt for opfyldelse af vandområdeplanen for St. Vejleå. Der indgik 2 delelementer i planen, dels udførelse af en række restaureringsarbejder i vandløbet, og dels undersøgelse af mulighederne for ved grundvandsudpumpning, at sikre en minimumsvandføring på 10 l/sek i vandløbet fra Motorringvej 4 (M 4) til Køge Bugt.

For at opfylde 2. del af planen har Københavns Amt i 1992 ladet Hedeselskabet udarbejde et skitseprojekt for anlæg af en trykledning fra Københavns Vandforsynings kildeplads til M 4, for evt. at udnytte lettere forurenede grundvand fra kildepladsen som oppumpes i forbindelse med et afværgeprojekt, til sikring af minimumsvandføringen i St. Vejleå.

Arbejdet med afværgeprojektets anlægsfase er tæt på afslutning. Det er vurderet at afværgeanlægget skal være i drift i mindst 20 år.

ads w 1211/1-~~0034~~

JS
JH

Københavns amt har derfor, med udgangspunkt i skitseprojektet, besluttet at iværksætte detailprojektering af trykledning med tilhørende pumpestation med en kapacitet på min. 15 l/sek, med henblik på at få igangsat anlægsarbejderne i slutningen af 1993.

.....

Under anlægsarbejdet vil trykledningen løbende blive indmålt, med henblik på tinglysning af deklARATIONER om begrænsning af hvor ledningen er placeret.

....."

Området er fredet ved Overfredningsnævnets kendelser af 15. september 1955 og 24. februar 1966. Der er tale om kendelser for bevaring af status quo.

Ved skrivelse af 6. august 1993 har Skov- og Naturstyrelsen udtalt, at de intet har at indvende mod det ansøgte.

Det hedder i deklARATION af 9. marts 1973 pålagt af Fredningsnævnet på møde den 13. november 1970:

".....

1. Ejendommene skal anvendes til offentlig park og være tilgængelig for almenheden efter de til enhver tid af kommunalbestyrelsen vedtagne ordensregler.
2. På ejendommen(e) må ikke opføres nogen form for bebyggelse, bortset fra mindre bygninger, som udelukkende tjener formål i forbindelse med områdets drift.

....."


Fredningsnævnet meddeler herved i medfør af naturfredningslovens § 50, stk. 1, dispensation til anlæg af trykledning med

tilhørende pumpestation med kapacitet på min. 15 l/sek fra Københavns Vandforsynings kildeplads til M4 på betingelse af, at bygherren drager omsorg for, at der træffes foranstaltninger til sikring mod, at der sker unødvendige skader i anlægsperioden.

Kopi af nærværende skrivelse er fremsendt til Skov- og Naturstyrelsen og Danmarks Naturfredningsforening m.fl., der inden 4 uger fra den dag nærværende afgørelse er modtaget kan klage til nærværende fredningsnævn over afgørelsen jf. lov om naturbeskyttelse § 86 og § 87.

Tilladelsen må i henhold til § 87, stk. 3, ikke udnyttes før klagefristen er udløbet.

I henhold til naturbeskyttelsesloven § 50, stk. 1, jf. § 66, stk. 2, bortfalder tilladelsen, hvis den ikke udnyttes inden tre år efter, at den er meddelt.


Hans Chr. Poulsen
formand.

Fremsendes til orientering til Skov- og Naturstyrelsen.

Fredningsnævnet for København, den 3. september 1993.


Birgit Hovej
oass.

FREDNINGSNÆVNET FOR KØBENHAVN
Fremtidsvej 1,
2860 Søborg
Telefon 39 69 32 19
Telefax 39 66 10 48

REG. NR. 1968,01

Gladsaxe, den 21/4-94
FRS 11/94 KP

Københavns amt
Teknisk forvaltning
Stationsparken 27
2600 Glostrup

Vedrørende j.nr. 9-23-2-3-1/93 vandføringsforbedrende foranstaltninger i St. Vejleå.

De har i skrivelse af 23. december 1993 skrevet således til fredningsnævnet:

"Københavns Amt ansøgte i skrivelse af 7. juli 1993 Fredningsnævnet for København om dispensation fra fredningsbestemmelserne til anlæg af en trykledning med tilhørende pumpestation for at sikre en minimumsvandføring i St. Vejleå på 15 l/sek.

Fredningsnævnet gav i skrivelse af 3. september 1993 (FRS nr. 36/1993) tilladelse til det ansøgte.

I overensstemmelse med ansøgningen fremsendes detailprojektet herved til orientering.

I forbindelse med anlægsarbejdet vil det blive nødvendigt at fælde 3 træer ved krydsningen omkring Roskildevej. Såfremt tilladelsen af 3. september ikke omfatter fældning af træer søger Købehavns Amt herved dispensation til at foretage fældningen. De 3 træer er indmålt og markeret på vedlagte tegningsbilag nr. 6.

Det kan oplyses, at anlægsarbejderne forventes igangsat medio april og afsluttet ca. 2 måneder senere."

Det hedder i Overfredningsnævnets kendelse af 15. september 1955:

"....

Type A.

- 1) Arealerne fredes således at tilstanden på dem ikke må forandres, men de skal udelukkende kunne udnyttes på samme måde som hidtil, fortrinsvis som landbrugsarealer, forsåvidt efterstående bestemmelser ikke medfører

adsn 1211/1-0001

105
JK

- yderligere rådighedsindskrænkninger.
- 2) Det er navnlig forbudt:
 - a) at opføre bygninger af enhver art eller at anbringe andre indretninger, der kan virke misprydende
 - b) at foretage afgravninger eller opfyldninger af det naturlige jordsmon eller at henkaste affald på dette.
 - 3) Det er uden fredningsmyndighedernes tilladelse forbudt:
 - a) at fjerne den på arealerne stående beplantning af træer, buske og levende hegn udover sædvanlig forstmæssig udynding.
 - b) at foretage beplantning af arealerne udover vedligeholdelse af den eksisterende.
 - c) nedbryde stendiger
 - d) at anlægge veje eller stier eller at tilstå trediemand vejrettigheder over arealerne.
 - 4) Bestemmelserne i punkt 2a) skal ikke være til hinder for, at der af fredningsmyndighederne gives tilladelse til midlertidig opstilling af sådanne lette træbygninger eller skure, der skønnes påkrævede ved arealernes drift, og bestemmelserne i punkt 2a og b skal ikke være til hinder for, at et areal fortsat udnyttes til skydebane med bibeholdelse af skydevolde og -huse. Endvidere skal bestemmelserne ikke være til hinder for, at arealerne ved Roskilde kro udnyttes som krohave med hertil hørende indretninger.
 - 5) Påtaleretten har vedkommende sogneråd (kommunalbestyrelse) og fredningnævnet for Københavns amtsrådsreds.
....."

Fredningsnævnet tillader herved, at de 3 træer fældes på betingelse af, at der eventuelt efter samråd med Skov- og Naturstyrelsen og Københavns Skovdistrikt udarbejdes en beplantningsplan for matr.nr. 1 d og 3 a Vridsløselille.

Beplantningsplanen fremsendes til fredningsnævnet.

Kopi af denne skrivelse er fremsendt til Skov- og Naturstyrelsen og Danmarks Naturfredningsforening m.fl., der inden 4 uger fra modtagelsen kan klage til nærværende fredningsnævn over afgørelsen, jf. lov om naturbeskyttelse § 86 og § 87.

Tilladelsen må i henhold til § 87, stk. 3, ikke udnyttes før klagefristen er udløbet, eller behandlingen af en eventuel klage måtte være afsluttet.

I henhold til naturbeskyttelseslovens § 50, stk. 1, jf. § 66,

stk. 2, bortfalder tilladelsen, hvis den ikke udnyttes inden 3 år efter, at den er meddelt.

Hans Chr. Poulsen
Hans Chr. Poulsen
formand

FREDNINGSNÆVNET FOR KØBENHAVN
Fremtidsvej 1,
2860 Søborg
Telefon 39 69 32 19
Telefax 39 66 10 48

REG. NR. 1968.01

Gladsaxe, den 21/4-94
FRS 15/93

Københavns amt
Teknisk forvaltning
Stationsparken 27
2600 Glostrup

Vedrørende dispensation fra fredningen af matr.nr. 1 d Vridsløselille by, Herstederne, Albertslund kommune.

De har ved skrivelse af 28. april 1993 til fredningsnævnet ansøgt om efterfølgende godkendelse af etablering af olieudskiller, beliggende under terræn på ovennævnte ejendom. Det hedder videre i skrivelsen:

"....
Københavns Amt, der ikke har været i besiddelse af fredningskendelsen for ovennævnte ejendomme har i forbindelse med vejarbejder på Roskildevej måttet etablere en olieudskiller under terræn på ovennævnte ejendom.

Det har herefter vist sig, at ejendommen er fredet i henhold til vedlagte fredningskendelse af 15. september 1955.

Det fremgår af fredningskendelsen, at ejendommen er fredet med fredningsservitut type A.

På den baggrund skal Københavns Amt anmode om, at der meddeles tilladelse til det allerede udførte arbejde."

Det hedder i Overfredningsnævnets kendelse af 15. september 1955:

"....

Type A.

- 1) Arealerne fredes således at tilstanden på dem ikke må forandres, men de skal udelukkende kunne udnyttes på samme måde som hidtil, fortrinsvis som landbrugsarealer, forsåvidt efterstående bestemmelser ikke medfører yderligere rådighedsindskrænkninger.
- 2) Det er navnlig forbudt:

ads nr 21/1-0001


DUS
JH

- a) at opføre bygninger af enhver art eller at anbringe andre indretninger, der kan virke misprydende
 - b) at foretage afgravninger eller opfyldninger af det naturlige jordsmon eller at henkaste affald på dette.
- 3) Det er uden fredningsmyndighedernes tilladelse forbudt:
- a) at fjerne den på arealerne stående beplantning af træer, buske og levende hegn udover sædvanlig forstmæssig udtynding.
 - b) at foretage beplantning af arealerne udover vedligeholdelse af den eksisterende.
 - c) nedbryde stendiger
 - d) at anlægge veje eller stier eller at tilstå tredie-mand vejrettigheder over arealerne.
- 4) Bestemmelserne i punkt 2a) skal ikke være til hinder for, at der af fredningsmyndighederne gives tilladelse til midlertidig opstilling af sådanne lette træbygninger eller skure, der skønnes påkrævede ved arealernes drift, og bestemmelserne i punkt 2a og b skal ikke være til hinder for, at et areal fortsat udnyttes til skydebane med bibeholdelse af skydevolde og -huse. Endvidere skal bestemmelserne ikke være til hinder for, at arealerne ved Roskilde kro udnyttes som krohave med hertil hørende indretninger.
- 5) Påtaleretten har vedkommende sogneråd (kommunalbestyrelse) og fredningnævnet for Københavns amtsrådskreds.
....."

Fredningsnævnet meddeler herved efterfølgende godkendelse af det udførte arbejde, idet det er oplyst, at olieudskilleren er etableret under terræn.

Det påtales, at tilsynsmyndigheden har ladet arbejdet udføre uden forudgående tilladelse.

Kopi af denne skrivelse er fremsendt til Skov- og Naturstyrelsen og Danmarks Naturfredningsforening m.fl., der inden 4 uger fra modtagelsen kan klage til nærværende fredningsnævn over afgørelsen, jf. lov om naturbeskyttelse § 86 og § 87.


Hans Chr. Poulsen
formand

Albertslund kommune
Byudviklingsafdelingen
Rådhuset
2620 Albertslund

Vedr. J.nr. 05.0422G01 - Flytning af ridestien langs golfbanen i
Albertslund.

Ved skrivelse af 21. februar 2000 (modtaget 17. marts 2000) har Teknisk Forvaltning ansøgt om tilladelse til flytning af den nuværende ridesti langs den østlige side af regionalstien mellem Snubbekorsvej og Nordparkstien, således at ridestien flyttes over til arealet vest for regionalstien. Ridestien vil herefter komme til at forløbe på matr. nr. 7 a Herstedvester By, Herstedvester, der er omfattet af Overfredningsnævnets kendelse af 15. september 1955 (ikke 24. februar 1966 som anført i ansøgningen). I følge denne kendelse er det uden fredningsmyndighedernes tilladelse forbudt at anlægge veje eller stier eller tilstå tredjemand vejrettigheder over arealerne.

I ansøgningen er det anført, at den er foranlediget af en anmodning fra golfklubben i Albertslund med henblik på at opnå større sikkerhed for ryttere og heste, idet stien med det nuværende forløb medfører risiko for, at ryttere og heste kan blive ramt af golfbolde.

Det er endvidere oplyst, at det er hensigten at udlægge arealet, hvor den eksisterende sti forløber, til beplantningsbælte i en kommende lokalplan for området.

Fredningsnævnet skal hermed i enighed meddele tilladelse til den ansøgte flytning af ridestien.

Kopi af denne skrivelse er fremsendt til Skov- og Naturstyrelsen

og Danmarks Naturfredningsforening m.fl. Der kan inden 4 uger fra den dag, denne afgørelse er modtaget, klages til Naturklagenævnet over afgørelsen. Klagen skal ifølge lov om naturbeskyttelse § 87 indgives skriftligt inden fristens udløb til nærværende fredningsnævn, der videresender den til Naturklagenævnet.

Tilladelsen må i henhold til § 87, stk. 3, ikke udnyttes, før klagefristen er udløbet, eller behandlingen af en eventuel klage måtte være afsluttet.

I henhold til naturbeskyttelseslovens § 50, stk. 1, jf. § 66, stk. 2, bortfalder tilladelsen, hvis den ikke udnyttes inden 3 år efter, at den er meddelt.

For en ordens skyld skal det bemærkes, at det i Overfredningsnævnets kendelse blandt andet yderligere er bestemt, at det uden fredningsmyndighedernes tilladelse er forbudt at foretage beplantning af arealerne udover vedligeholdelse af den eksisterende. Anlæggelse af det i ansøgningen nævnte beplantningsbælte forudsætter derfor sandsynligvis en forudgående godkendelse fra fredningsnævnets side. Albertslund kommune opfordres til at rette henvendelse til Københavns amt, Teknisk Forvaltning, der er tilsynsmyndighed vedrørende fredninger, herom.

Hans Chr. Poulsen
Hans Chr. Poulsen
formand

c.c.

Københavns amt, j.nr. 9821300-4-8-70-51-8

Skov- og Naturstyrelsen

Danmarks Naturfredningsforening

Danmarks Naturfredningsforening, lokalkomité i Albertslund

Dansk Ornitologisk Forening, att Knud Flensted

Friluftsrådet

adsw 1986-1211/1-0001

157

Gladsaxe, den 28. maj 2003
FRS nr. 15/2003 - jmModtaget i
Skov- og Naturstyrelsen
2 JUNI 2003SCANNET
LWAlbertslund kommune
Rådhuset
2620 AlbertslundJ.nr. 3aVRL - etablering af vandhuller i Egelundsparken.

Natur- og parksektionen har i skrivelse af 3. april 2003 ansøgt om dispensation til etablering af 2 vandhuller i Egelundsparken på det fredede areal langs St. Vejleå.

Området er fredet ved Overfredningsnævnets kendelse af 15. september 1955, hvorefter det efter § 2b er forbudt at foretage afgravninger eller opfyldninger af det naturlige jordsmon.

Københavns amt har i skrivelse af 23. april 2003 anbefalet, at der meddeles dispensation på grund af søernes velegnethed til paddevandhuller.

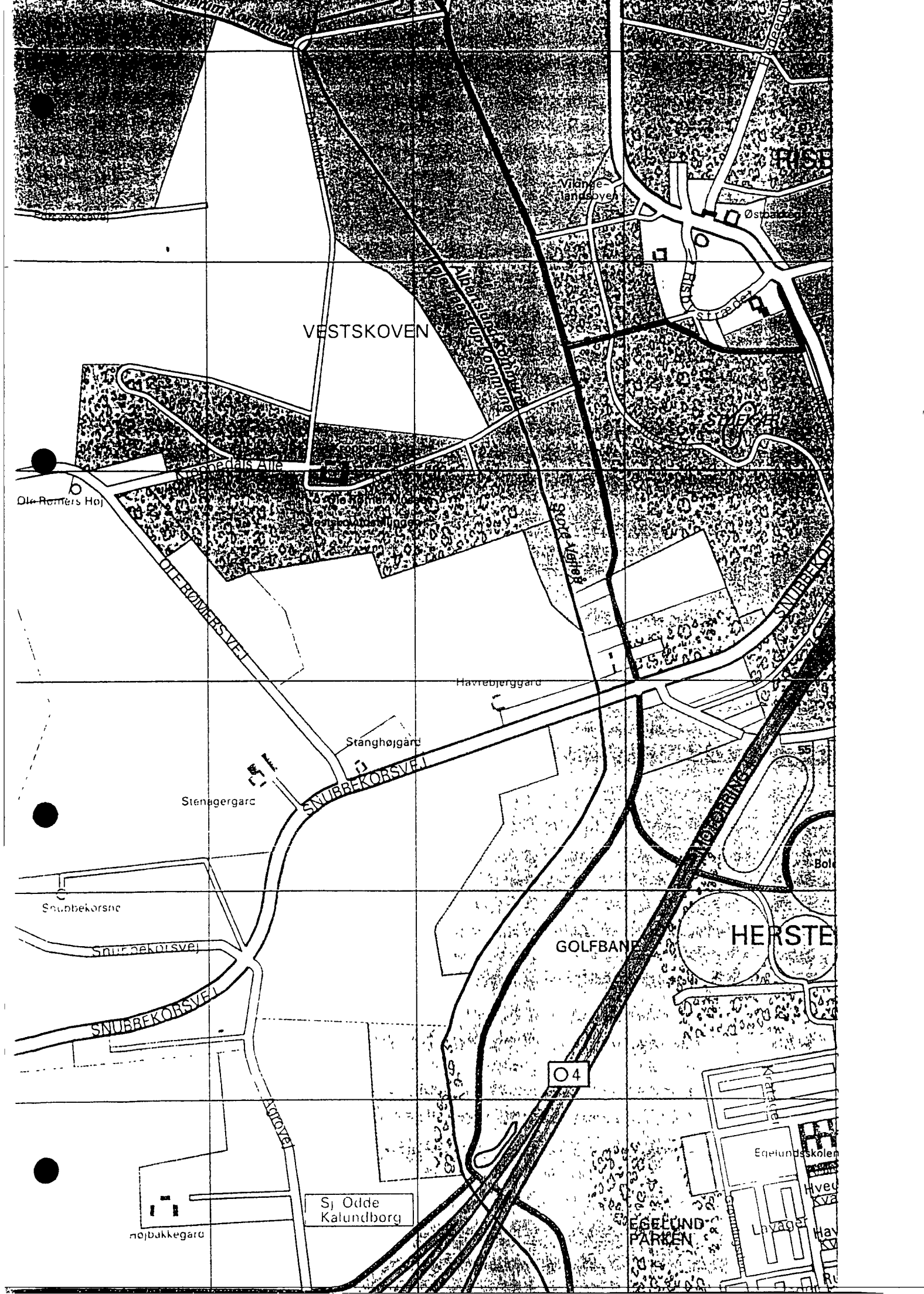
Fredningsnævnet meddeler herved i medfør af Naturbeskyttelseslovens § 50, stk. 1, dispensation til det ansøgte.

Kopi af denne skrivelse er fremsendt til Skov- og Naturstyrelsen og Danmarks Naturfredningsforening m.fl. Der kan inden 4 uger fra den dag, denne afgørelse er modtaget, klages til Naturklagenævnet over afgørelsen. Klagen skal ifølge lov om naturbeskyttelse § 87 indgives skriftligt inden fristens udløb til nærværende fredningsnævn, der videresender den til Naturklagenævnet.

Tilladelsen må i henhold til § 87, stk. 3, ikke udnyttes, før klagefristen er udløbet, eller behandlingen af en eventuel klage måtte være afsluttet.

I henhold til naturbeskyttelseslovens § 50, stk. 1, jf. § 66, stk. 2, bortfalder tilladelsen, hvis den ikke udnyttes inden 3 år efter, at den er meddelt.

Hans Chr. Poulsen
Hans Chr. Poulsen
formand



VESTSKOVEN

RISE

Vilande
landsbyvej

Østbækvej

Albani
Kommunevej

Stenveds
alle

Ole Romers
Høj

OLE ROMERS
VEJ

Stige
Køllevej

SNUBBEKORS
VEJ

Havrebjerggaard

Stanghøjgaard

Stenagergaard

SNUBBEKORSVEJ

Snubbekorsne

Snubbekorsvej

SNUBBEKORSVEJ

ANDEVEJ

GOLFBANEN

HERSTE

04

Sj Olde
Kalundborg

nøjbakkegaard

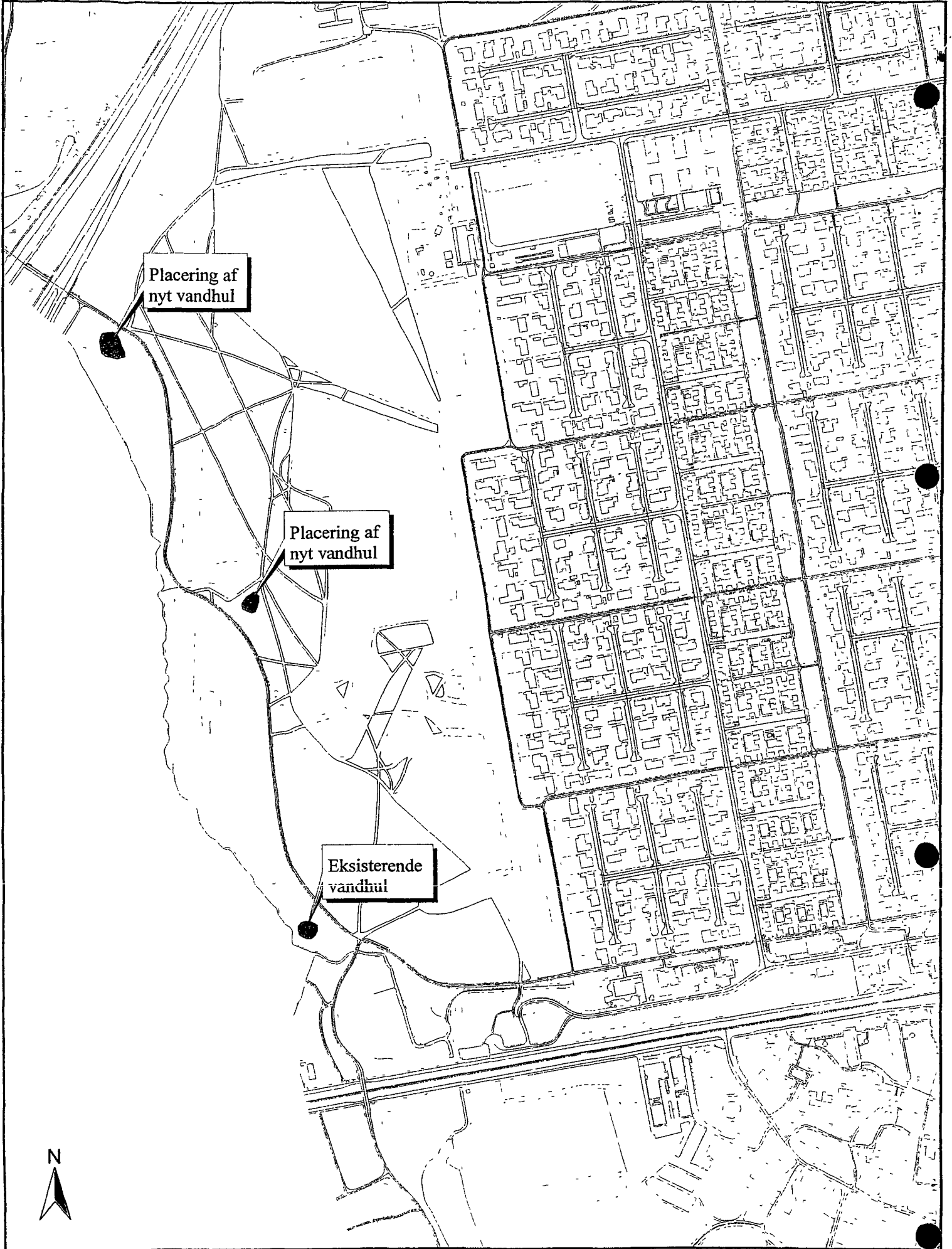
ESELUND
PARKEN

Egelundskolen

Hved
Kvæ

Lvzager

Hav
Kvæ



Placering af
nyt vandhul

Placering af
nyt vandhul

Eksisterende
vandhul



c.c.

Københavns amt, sagsnr. 9851786-5

Skov- og Naturstyrelsen

Danmarks Naturfredningsforening

Danmarks Naturfredningsforening, lokalkomité i Albertslund

Dansk Ornitologisk Forening, att Knud Flensted

Kulturarvsstyrelsen

Friluftsrådet

Friluftsrådets amtsformand for Københavns amt, Gunnar Brusch

FREMTIDSVEJ 1
2860 SØBORG
TELEFON 39 69 32 19
TELEFAX 39 66 10 48

SCANNED

Gladsaxe, 26. juli 2005
FRS nr. 23/2005 - jm

Albertslund kommune
Miljø- og Planforvaltningen
Rådhuset
2620 Albertslund

Etablering af våde enge på matr. nr. 3a Vridsløselille by, Herstedvester.

De har i skrivelser af 25. april og 27. juni 2005 ansøgt om dispensation til at etablere våde enge langs St. Vejleå på matr. nr. 3a Vridsløselille by, Herstedvester.

De våde enge ønskes etableret ved forsinkelse af en delmængde af regnvandsudløbene U3 og U4 til St. Vejleå. Udløbene modtager regnvand, der stammer fra den nedbør, der via tage, veje og pladser er tilledt regnvandssystemet fra områderne Herstedvester Landsby og Albertslund vest. Vandet, der har passeret olieudskillelere, vil løbe til vandfyldte bassiner, hvor der sker en sedimentation, inden det ledes ud over lavninger langs med St. Vejleå.

Projektets sigte er, at

- udligne den hydrauliske belastning af St. Vejleå
- reducere belastningen af St. Vejleå med suspenderet stof, næringsstoffer og miljøfremmede stoffer
- genetablere våde enge som naturtype i oplandet til St. Vejleå

Sørerne, som medtager regnvandet, udgraves med en bunddybde på 1-2 m under vandspejl på dybeste sted. Lagunerne etableres som afrundede sænkninger i terrænet på 0,3 - 0,5 m dybde i lagunernes midte og med gennemsnitlig anlæg ca. 10 på skråningerne. Med opfyldt reservoir fremstår lagunen som en lavvandet sø. Udsivning fra "søen" vil ske over en stor flade, og efter nedbørssituationens ophør vil lagunen hurtigt fremtræde som en våd eng og senere som engareal uden frit vandspejl. St. Vejleå's udforming vil ikke blive berørt.

Det eksisterende paddevandhul forsøges bibeholdt uspolet. Der foreslås et erstatningsvandhul, der primært er tænkt som en forbedring af forholdene, og sekundært som eventuel sikkerhed mod ødelæggelse af eksisterende vandhul i forbindelse med oversvømmelse heraf. Dette vandhul graves til en dybde af max. 1 meter på det dybeste sted og med affladede brinker.

Arealet er fredet ved Overfredningsnævnets kendelse af 15. september 1955 om fredning af St. Vejleås omgivelser, hvoraf fremgår, at arealernes tilstand ikke må forandres.

Københavns amt har i skrivelser af 25. maj og 4. juli 2005 tiltrådt ansøgningen, og har anført, at de påtænkte våde enge skønnes at medføre en biologisk forbedring af det fredede areal. En etablering af et nyt paddevandhul anses også som en biolo-

gisk forbedring af området.

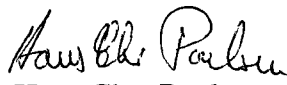
Fredningsnævnet meddeler herved dispensation til det ansøgte med placering af erstatningsvandhullet som vist på bilaget til denne skrivelse.

Kopi af denne skrivelse er fremsendt til Skov- og Naturstyrelsen og Danmarks Naturfredningsforening m.fl. Der kan inden 4 uger fra den dag, denne afgørelse er modtaget, klages til Naturklagenævnet over afgørelsen. Klagen skal ifølge lov om naturbeskyttelse § 87 indgives skriftligt inden fristens udløb til nærværende fredningsnævn, der videresender den til Naturklagenævnet.

Det er en betingelse for Naturklagenævnets behandling af en klage, at klageren indbetaler et gebyr på 500 kr. til Naturklagenævnet, der vil sende en opkrævning på gebyret, når klagen er modtaget fra fredningsnævnet. Naturklagenævnet vil ikke påbegynde behandlingen af klagen, før gebyret er modtaget. Vejledning om gebyrordningen kan findes på Naturklagenævnets hjemmeside www.nkn.dk.













Tilladelsen må i henhold til § 87, stk. 3, ikke udnyttes, før klagefristen er udløbet, eller behandlingen af en eventuel klage måtte være afsluttet.

I henhold til naturbeskyttelseslovens § 50, stk. 1, jf. § 66, stk. 2, bortfalder tilladelsen, hvis den ikke udnyttes inden 3 år efter, at den er meddelt.


Hans Chr. Poulsen
formand



Signaturer:

-  Brønd ø315 med terræn- og bundkote
-  Overløb
-  Olieudskiller med terræn- og bundkote
-  Gravitationsledning (eksisterende, projekteret)
-  Trykledning, eksisterende
-  Trådhegn (eksisterende, projekteret)
-  Mast for højspændingsledninger
-  Sø
-  Lagune/reservoir
-  Våd eng
-  Eng
-  Beplantet



Albertslund Kommune

Rådhuset
2620 Albertslund

Telefon 43 68 68 68
Telefax 43 64 01 17

Sag: **Våde enge ved St. Veje Å**

Emne: **Plantegning af 21.04.2005 i ændret målforhold**

Sagsnr. **363.00004**

Målforhold	Kotesystem
1:3000	DNN
Tegn. nr.	Rev.
102	

Dato	Projektleder	Projekteret	Tegnet	Kontrol	Godkendt	Tegn. nr.	Rev.
24.06.2005	AH	AH	PHP			102	

Miljø og Energi A/S
Forsynings- og Anlægsteknik
Ringstedvej 20
4000 Roskilde

Telefon 46 30 03 10
Telefax 46 30 03 11
mc-ros@bedeselskabet.dk

NATURKLAGENÆVNET
FORMANDEN

Frederiksborggade 15, 1360 København K
Tlf.: 3395 5700
Fax. 3395 5769
X.400: S=nkn; P=sdn; A=dk400; C=dk
E-mail. nkn@nkn.dk

SCANNET

19 DEC. 2005

J.nr.: 03-121/150-0010
AUP

Modtager:
Skov- og Naturstyrelsen

Afgørelse

**i sagen om etablering af våde enge i det fredet område St. Vejleå i
Albertslund Kommune.**

Fredningsnævnet for København har den 26. juli 2005 meddelt dispensation efter naturbeskyttelseslovens § 50, stk. 1 fra en fredningsdeklaration til, at våde enge langs St. Vejleå på matr. 3a Vridsløselille By, Herstedvester kan anlægges inden for det fredede område. Afgørelsen er af Danmarks Naturfredningsforening påklaget til Naturklagenævnet.

Ejendommen er omfattet af fredningskendelse af den 15. september 1955, hvoraf fremgår, at arealernes tilstand ikke må forandres. Albertslund Kommune har ansøgt om tilladelse til at etablere våde enge langs St. Vejleå på matr. 3a Vridsløselille By, Herstedvester.

De våde enge ønskes etableret ved forsinkelse af en delmængde af regnvandsudløbene U3 og U4 til St. Vejleå. Udløbene modtager regnvand, der stammer fra den nedbør, der via tage, veje og pladser er tilledt regnvandssystemet fra områderne Herstedvester Landsby og Albertslund vest. Vandet har passeret olieudskillere, hvor der endvidere sker en væsentlig sedimentation. Herefter løber vandet til de vandfyldte søer inden for fredningen, hvor der sker en yderligere sedimentation, og efterfølgende ledes vandet ud over laguner/lavninger langs med St. Vejleå.

Formålet med projektet er, at udligne svingningerne i regnvandstilførslen til St. Vejleå, reducere belastningen af St. Vejleå med suspenderet stof, næringsstoffer og miljøfremmede stoffer, og genetablere våde enge som naturtype i oplandet til St. Vejleå.

Søerne, som modtager regnvandet, udgraves med en bunddybde på 1-2 meter under vandspejl på dybeste sted. Lagunerne etableres som afrundede

2005-1211/1-2004
2

sænkninger i terrænet på 0,3-0,5 m dybe i lagunernes midte og med gennemsnitlig anlæg med ca. 10 % hældning på skråningerne. Efter nedbørs-situation og med fyldte reservoir fremstår lagunen som en lavvandet sø. Udsivningen fra lagunen vil ske over en stor flade, og efter nedbørssi-tuationens ophør vil lagunen hurtigt fremtræde som en våd eng og senere som engareal uden frit vandspejl. St. Vejleå's udformning er uforan-dret.

Det eksisterende paddevandhul forsøges bibeholdt uspoleret. Der fore-slås et erstatningsvandhul, der primært er tænkt som en forbedring af forholdene, og sekundært som eventuel sikkerhed mod ødelæggelse af ek-sisterende vandhul i forbindelse med oversvømmelse heraf. Dette vandhul graves til en dybde af max. 1 meter på det dybeste sted og med aflade-de brinker.

Københavns Amt har i skrivelser af 25. maj og 4. juli 2005 tiltrådt an-søgningen, og har anført, at de påtænkte våde enge skønnes at medføre en biologisk forbedring af det fredede areal. En etablering af et nyt paddevandhul anses også som en biologisk forbedring af området.

Fredningsnævnet for København har den 26. juli 2005 meddelt dispensati-on til det ansøgte.

I klagen er anført, at det ansøgte er i strid med fredningens formål, da der i projektet indgår betydelig elementer af afgravning og depone-ring og dermed ændringer af det eksisterende landskab og terræn. Det må her tages i betragtning, at der ikke i relation til den tinglyste fred-ning er forskel på arten af de terrænændringer, der foretages i fred-ningsområdet: terrænændringer til biologiske- eller andre miljøformål er ikke anderledes en terrænændringer til f.eks. byggemodning eller an-det. Heraf følger, at der ikke efter loven vil kunne dispenseres til projektet i medfør af lovens § 50, stk. 1, men projektets gennemførelse kræver, at der rejses en helt ny fredningssag efter lovens § 50, stk. 2.

Klager har opfordret Fredningsnævnet til at genoptage sagen og meddele tillægsvilkår, hvor afgravet jord deponeres udenfor fredningsområdet, hvor de eksisterende stejlfald (agergrænser) i terrænet øst for anlægs-området afmærkes under anlægsarbejdet og bevares, og hvor der inden et år efter dispensationen fremsættes et nyt fredningsforslag, således at fredningen i sit formål kommer til at omfatte de nutidige, flersidede

natur-, miljø-, kultur- og rekreative hensyn, som udviklingen har medført.

Fredningsnævnet for København har til klagen bemærket, at Albertslund Kommune har tilkendegivet, at de villige til at opfylde klagers to førstnævnte vilkår. Fredningsnævnet er uenig med klager i, at indgrebet er af en sådan karakter, at det kræver et nyt fredningsforslag.

Afgørelse

Naturklagenævnets formand har på nævnets vegne, jf. naturbeskyttelseslovens § 81, stk. 3, truffet følgende afgørelse.

Ifølge naturbeskyttelseslovens § 50, stk. 1, kan der meddeles dispensation fra en fastsat fredningsbestemmelse, når det ansøgte ikke vil stride mod fredningens formål.

Området, hvor der skal etableres 2 søer, laguner og våde enge langs St. Vejleå på *matr. 3a Vridsløselille By, Herstedvester*, samt et erstatningsvandhul, er omfattet af fredningskendelse af den 15. september 1955 og betegnet type A. Fredningen indeholder bl.a. følgende:

- Arealerne fredes således, at tilstanden på dem ikke må forandres, men de skal udelukkende kunne udnyttes på samme måde som hidtil, fortrinsvis som landbrugsarealer, for så vidt efterstående bestemmelser ikke medfører yderligere rådighedsindskrænkninger.
- Det er navnlig forbudt at foretage afgravninger eller opfyldninger af det naturlige jordsmon eller at henkaste affald på dette.

Der er tale om en landskabsfredning, der skal sikre området mod bebyggelse og anden skæmmende udnyttelse.

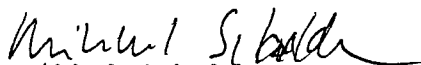
Det ansøgte indebærer afgravning i det fredede område til etablering af 2 søer, et vandhul og laguner, som kræver en dispensation fra fredningsdeklarationen. Naturklagenævnet finder, at det ansøgte ikke vil være i strid med fredningens formål, da etableringen af søerne, vandhullet og de våde enge ikke kan antages at medføre en væsentlig landskabelig ændring eller terrænregulering, og området fortsat vil være et åbent landskab.

Det bemærkes, at formålet med indgrebet er at give området en større naturmæssig og rekreativ værdi.

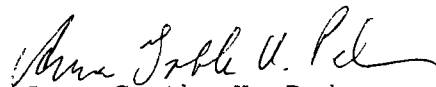
Naturklagenævnet er dog - som også Albertslund Kommune har erklæret sig indforstået med - enig med Danmarks Naturfredningsforening i, at det afgravede materiale skal deponeres uden for det fredede område, og at eksisterende stejlfalder øst for anlægsarbejdet bevares.

På denne baggrund stadfæstes fredningsnævnets dispensation af 26. juli 2005, dog under forudsætning af, at afgravet jord deponeres uden for det fredede område, og eksisterende stejlfalder øst for anlægsarbejdet bevares.

Dispensationen bortfalder, såfremt den ikke er udnyttet inden 3 år fra datoen for denne afgørelse, jf. naturbeskyttelseslovens § 66, stk. 2.


Mikkel Schaldemose

Viceformand /


Anna-Grethe U. Pedersen

Fuldmægtig

SCANNETAlbertslund Golfklub
Snubbekorsvej 52-54
2620 Albertslund**KOPI****SKAL KASSETES****Modtaget i
Skov- og Naturstyrelsen
12 JULI 2007****Ansøgning om dispensation til udvidelse af golfbane**

I skrivelser af 10. oktober 2006 og 22. januar 2007 har De ansøgt om dispensation til udvidelse af den eksisterende golfbane fra nuværende 9 huller til 18 huller ved St. Vejle Å, idet en del af arealet på matr.nr. 13 a, 13 b og 13 f, Vridsløsemagle by, Sengeløse, er fredet område i henhold til Overfredningsnævnets kendelse af 15. september 1955.

Der har været foretaget besigtigelse af området den 14. juni 2007.

Ifølge fredningsbestemmelserne i Overfredningsnævnets kendelse af 15. september 1955 om fredning af arealer ved St. Vejle Å må tilstanden af det fredede område ikke forandres, men skal udelukkende kunne udnyttes på samme måde som hidtil, fortrinsvis som landbrugsarealer.

Under besigtigelsen redegjorde Albertslund Golfklub for klubbens planer og et projekt, udarbejdet af Verner Lauritsen, Skovsøhus Natur ApS, for golfklubben, samt anførte, at man ved projektet vil opnå en naturgenopretning og mindre forbrug af gødning og pesticider samt beskyttelse af grundvandet og forbedre vandmængden og vandløbet samt øge vandbevægelsen i St. Vejle Å. Endvidere vil man fjerne bjørneklo og opnå en spredningskorridor langs St. Vejle Å. Der bliver ikke tale om opførelse af bygninger og lignende, og man vil kombinere etablering af golfbaneanlæg med naturbeskyttelse og nye oplevelsesmuligheder for offentligheden.

Repræsentanter for Danmarks Naturfredningsforening anførte, at foreningen kan anerkende golfsportens interesser i naturoplevelser, men at foreningen ikke kan gå ind for et golfområde på et fredet område, hvorfor foreningen er imod, at der gives dispensation som ansøgt.


Høje-Taastrup kommunes repræsentant anførte, at kommunen er pålagt at forbedre vandkvaliteten i St. Vejle Å, og at fire kommuner, der er beliggende omkring åen, er sammen om et vandkvalitetsprojekt, samt at kommunerne ikke vil afskrive mulighederne for det kommunale arbejde angående vådområderne og dermed ikke give tilladelse til noget, der vil kunne forhindre kommunen i et projekt vedrørende åen.

Repræsentanten fra Miljøcenter Roskilde, oplyste, at den ansøgte dispensation fra fredningsbestemmelserne for St. Vejle Å ligner en sag, der for nylig er afgjort af Naturklagenævnet om Passebækgård Golfbane. I sagen blev det udtalt, at udvidelse af golfbanen ikke kunne tillades ved en dispensation, idet det ville stride mod formålet med fredningen. I den aktuelle sag må tilstanden af området ifølge fredningsbestemmelserne ikke forandres.

Fredningsnævnet meddeler hermed, at der ikke gives dispensation til det ansøgte, idet projektet er i strid med fredningens formål, hvorfor der ikke er hjemmel i naturbeskyttelseslovens § 50, stk. 1, til dispensation.

Kopi af denne skrivelse sendes til Skov- og Naturstyrelsen og Danmarks Naturfredningsforening m.fl. Der kan inden 4 uger fra den dag, denne afgørelse er modtaget, klages til Naturklagenævnet over afgørelsen. Klagen skal ifølge lov om naturbeskyttelse § 87 indgives skriftligt inden fristens udløb til nærværende Fredningsnævn, der videresender den til Naturklagenævnet.

Det er en betingelse for Naturklagenævnets behandling af en klage, at klageren indbetaler et gebyr på 500 kr. til Naturklagenævnet, der vil sende en opkrævning på gebyret, når klagen er modtaget fra fredningsnævnet. Naturklagenævnet vil ikke påbegynde behandling af klagen, før gebyret er modtaget. Vejledning om gebyrordningen kan findes på Naturklagenævnets hjemmeside www.nkn.dk.


Hans Chr. Poulsen
formand

Albertslund Kommune
Miljø-og Teknikforvaltningen
Trafik og Natur
Nordmarks Alle
2620 Albertslund

KOPI

Modtaget i
Naturstyrelsen

- 6 MAR. 2012

Ansøgning om tilladelse til udvidelse og omformning af eksisterende regnvandsbassin.

Albertslund Kommune har i brev af 30. januar 2012 på vegne Vejdirektoratet ansøgt om dispensation fra kendelse af 15. september 1955 om fredning af arealer ved Store Vejleå til udvidelse og omformning af eksisterende regnvandsbassin vest for Motorring 4 umiddelbart nord for udfletningen til Holbækmotorvejen. Det eksisterende regnvandsbassin er på ca. 4.800 m² og ønskes udvidet til ca. 8.000 – 9.000 m².

Det er oplyst, at Vejdirektoratet ved anlægslov vedtaget den 21. december 2010 har fået til opgave at udbygge Motorring 4 mellem Motorvejskryds Taastrup og Frederikssundmotorvejen fra 4 til 6 spor. I forbindelse med udvidelsesprojektet skal der etableres et nyt og forbedret afvandingssystem inkl. to nye regnvandsbassiner og ombygning/udvidelse af et eksisterende bassin. Regnvandsbassinet, der skal udvides, ligger vest for Motorring 4 ved km 9,8, og det er placeret indenfor den arealfredning, der er langs St. Vejleå. Vejdirektoratet har udarbejdet en projektbeskrivelse.

Albertslund Kommune har anført, at der er grund til at antage, at arter som nævnt i naturbeskyttelseslovens bilag 3 – navnlig padde – vil få forbedrede forhold, når bassinet er anlagt. Blandt andet er der i 2011 registreret forekomst af butsnudet frø i en biotop mindre end 200 m fra det planlagte bassin, hvorfor der er al mulig grund til at antage, at bassinet forholdsvis hurtigt vil kunne koloniseres af bl.a. denne art.

Ansøgningen har været forelagt Naturstyrelsen Roskilde og Danmarks Naturfredningsforening.

Naturstyrelsen Roskilde har i brev af 3. februar 2012 oplyst, at det ansøgte ikke giver anledning til bemærkninger, da projektet vurderes at være en del af Motorring 4 og dermed et vejprojekt, som fredningen ikke er til hinder for.

Danmarks Naturfredningsforening har i mail af 8. februar 2012 oplyst, at foreningen ikke har indvendinger imod det ansøgte.

I sagens behandling i fredningsnævnet har deltaget: dommer Ib Hounsgaard Trabjerg (formand), nævnsmedlem Birthe Aasted (udpeget af miljøministe-

ren) og nævnsmedlem Aage Brandskov-Jensen (udpeget af Albertslund Kommune). Afgørelsen er truffet i enighed.

Afgørelse


Fredningsnævnet meddeler herved i medfør af naturbeskyttelseslovens § 50, stk. 1, dispensation til det ansøgte, således som dette beskrevet i ansøgningen af 30. januar 2012. Det ansøgte findes således ikke at stride mod fredningens formål, ligesom der ikke foreligger oplysninger om omstændigheder som nævnt i lovens § 50, der tale imod en dispensation.

Der kan inden 4 uger fra den dag, denne afgørelse er modtaget, klages til Natur- og Miljøklagenævnet over afgørelsen. Klagen skal ifølge lov om naturbeskyttelse § 87 indgives skriftligt inden fristens udløb til nærværende fredningsnævn, der videresender den til Natur- og Miljøklagenævnet. Det er en betingelse for Natur- og Miljøklagenævnets behandling af en klage, at klageren indbetaler et gebyr på 500 kr. til Natur- og Miljøklagenævnet, der vil sende en opkrævning på gebyret, når klagen er modtaget fra fredningsnævnet. Natur- og Miljøklagenævnet vil ikke påbegynde behandlingen af klagen, før gebyret er modtaget. Vejledning om gebyrordningen kan findes på Natur- og Miljøklagenævnets hjemmeside www.nmkn.dk.

Tilladelsen må i henhold til naturbeskyttelseslovens § 87, stk. 3, ikke udnyttes, før klagefristen er udløbet, eller behandling af en eventuel klage måtte være afsluttet.

Det følger af endvidere af naturbeskyttelseslovens § 50, stk. 1, jf. § 66, stk. 2, at tilladelsen bortfalder, hvis den ikke udnyttes inden 3 år efter, at den er givet.

Med venlig hilsen


Ib Hounsgaard Trabjerg
formand

Kopi er sendt til:

- 1) Naturstyrelsen Roskilde
- 2) Naturstyrelsen
- 3) Danmarks Naturfredningsforening
- 4) Danmarks Naturfredningsforenings lokalkomité
- 5) Dansk Ornitologisk Forening
- 6) Kultursarvsstyrelsen
- 7) Friluftsrådet
- 8) Aage Brandskov-Jensen
- 9) Birthe Aasted

Albertslund Vand og Spildevand ApS
Vognporten 9
2620 Albertslund

**Vedr: Etablering af supplerende område med våde enge på matr.nr. 3a
Vridsløselille By, Herstedvester.**

Ved mail af 29. marts 2012 har Albertslund Vand og Spildevand ApS søgt om dispensation fra fredningen af St. Vejleå til etablering af et supplerende område med våde enge langs St. Vejleå på matr.nr. 3a Vridsløselille By, Herstedvester, Albertslund Kommune.

De supplerende våde enge ønskes etableret med henblik på forsinkelse af regnvandsudløbet U3 til St. Vejleå. Udløbet modtager regnvand, der stammer fra den nedbør, der via tage, veje og pladser er tilledt regnvandssystemet fra områderne Herstedvester Landsby og Albertslund vest. Vandet, der har passeret olieudskillere, vil løbe til nyt vandfyldt bassin, hvor der sker en sedimentation inden det ledes ud over lavninger som etableres nordøst for eksisterende våde enge langs med St. Vejleå.

Projektets sigte er, at udligne den hydrauliske belastning af St. Vejleå, at reducere belastningen af St. Vejleå med suspenderet stof, næringsstoffer og miljøfremmende stoffer og at genetablere våde enge som naturtype i oplandet til St. Vejleå

Projektet fremgår af en tilsendt plantegning.

Det fremgår af sagen, at regnvandet i dag ledes til Vejdirektoratets motorvejsbassin, hvorfra der er udledning til St. Vejleå. Udbygning af motorvejen indebærer, at ledningen til vejdirektoratets bassin nedlægges, og at regnvandet skal derfor håndteres på anden vis.

Arealet, hvor de våde enge/søen ønskes etableret, er omfattet af Overfredningsnævnets kendelse af 15. september 1955 om fredning af arealer ved St. Vejleå. Arealet er omfattet af kendelsens type A, hvoraf det bl.a. fremgår, at tilstanden ikke må forandres, og at arealerne fortrinsvis skal anvendes landbrugsmæssigt.

Ansøgningen var vedlagt en udtalelse af 29. marts 2012 fra Albertslund Kommune, der som tilsynsmyndighed anbefaler det ansøgte.

Ansøgningen af 29. marts 2012 har været sendt i høring hos Naturstyrelsen Roskilde og Danmarks Naturfredningsforening.

Naturstyrelsen Roskilde har ved e-mail af 1. juni 2012 meddelt, at arealet omkring St. Vejleå i dag er udlagt til rekreativ anvendelse, og at der i området findes flere stier. Ansøgningen giver i øvrigt ikke anledning til bemærk-

ninger.

Danmarks Naturfredningsforening er ikke fremkommet med bemærkninger til ansøgningen.

I sagens behandling i fredningsnævnet har deltaget: dommer Ib Hounsgaard Trabjerg (formand), Birthe Aasted (udpeget af miljøministeren) og Aage Brandskov-Jensen (udpeget af Albertslund Kommune).

Afgørelsen er truffet i enighed.

Afgørelse

Fredningsnævnet for København meddeler hermed i medfør af naturbeskyttelseslovens § 50, stk. 1, dispensation fra Overfredningnævnets kendelse af 15. september 1955 om fredning af arealer ved St. Vejleå til etablering af et supplerende område med våde enge på matr.nr. 3a Vridsløselille By, Herstedvester i overensstemmelse med ansøgningen af 29. marts 2012. Det ansøgte findes således ikke at stride mod fredningens formål.

Tilladelsen må i henhold til naturbeskyttelseslovens § 87, stk. 3, ikke udnyttes før klagefristen er udløbet, eller behandling af en eventuel klage måtte være afsluttet.

Det følger endvidere af naturbeskyttelseslovens § 50, stk. 1, jf. § 66, stk. 2, at tilladelsen bortfalder, hvis den ikke udnyttes inden 3 år efter, at den er givet.

Der henvises i øvrigt til klagevejledningen nedenfor.

Med venlig hilsen


Ib Hounsgaard Trabjerg
Formand

Klagevejledning:

Der kan inden 4 uger efter den dag, denne afgørelse er modtaget, klages til Natur- og Miljøklagenævnet over afgørelsen. Klagen skal ifølge lov om naturbeskyttelse § 87 afgives skriftligt inden fristens udløb til nærværende fredningsnævn, der videre-sender den til Natur- og Miljøklagenævnet.

Det er en betingelse for Natur- og Miljøklagenævnets behandling af en klage, at den, der klager indbetaler et gebyr på 500 kr. Klageren modtager en opkrævning på gebyret fra Natur- og Miljøklagenævnet, når nævnet har modtaget klagen fra fredningsnævnet. Denne opkrævning skal benyttes ved indbetaling af gebyret. Natur- og Miljøklagenævnet modtager ikke check eller kontanter. Natur- og Miljøklagenævnet påbegynder behandlingen af klagen, når gebyret er modtaget. Betales gebyret ikke på den anviste måde og inden for den fastsatte frist på 14 dage, afvises klagen fra behandling. Vejledning om gebyrbetalingen kan findes på Natur- og Mil-

jøklagenævnets hjemmeside www.nmkn.dk.

Gebyret tilbagebetales, hvis

- 1) klagesagen fører til, at den påklagede afgørelse ændres eller ophæves,
- 2) klageren får helt eller delvis medhold i klagen, eller
- 3) klagen afvises som følge af overskredet klagefrist, manglende klageberettigelse eller fordi klagen ikke er omfattet af Natur- og Miljøklagenævnets kompetence.

Det bemærkes, at hvis den eneste ændring af den påklagede afgørelse er forlængelse af frist for efterkommelse af afgørelse som følge af den tid, der er medgået til at behandle sagen i klagenævnet, tilbagebetales gebyret dog ikke.

Natur- og Miljøklagenævnet kan også beslutte at tilbagebetale klagegebyret, hvis

- 1) der er indledt forhandlinger med afgørelsens adressat og/eller førsteinstansen om projektilpasninger, og disse forhandlinger fører til, at klager trækker sin klage tilbage, eller
- 2) klager i øvrigt trækker sin klage tilbage, før Natur- og Miljøklagenævnet har truffet afgørelse i sagen.

Gebyret tilbagebetales dog ikke, hvis nævnet vurderer, at der er forhold, der taler imod at tilbagebetale gebyret, f.eks. hvis klagen trækkes tilbage meget sent, herunder efter at klager har haft et afgørelsesudkast i partshøring.

Kopi af denne afgørelse er sendt til:

- 1) Naturstyrelsen Roskilde
- 2) Naturstyrelsen
- 3) Danmarks Naturfredningsforening
- 4) Danmarks Naturfredningsforenings lokalkomité
- 5) Friluftsrådet
- 6) Friluftsrådets lokalafdeling
- 7) Dansk Ornitologisk Forening
- 8) Kulturstyrelsen
- 9) Nævnsmemberne

FREDNINGSNÆVNET FOR KØBENHAVN

Retten i Lyngby
Lyngby Hovedgade 96
2800 Kgs. Lyngby
Tlf. 99 68 48 00

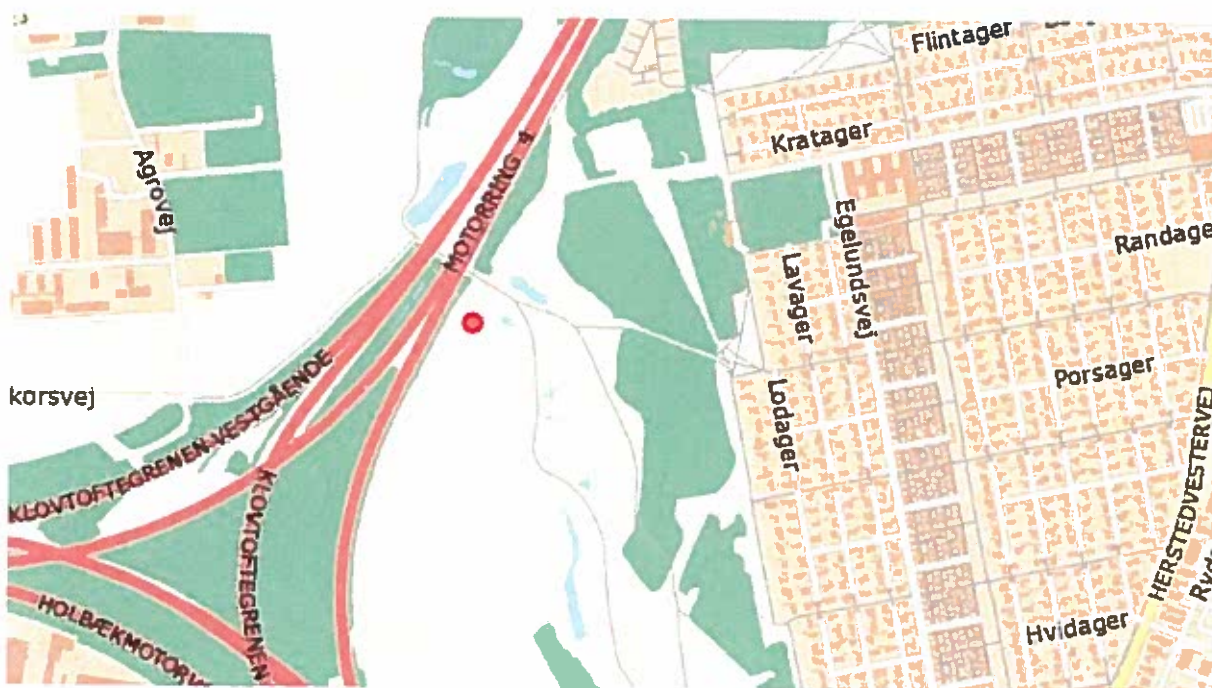
Energinet.dk
Att. Tine Kyed
xtky@energinet.dk

kobenhavn@fredningsnaevn.dk
www.fredningsnaevn.dk
FN-KBH-23-2016

Den 14. juli 2016

St. Vejleå - Tåstrup – Nedlægning af kabel

Over for fredningsnævnet er der ansøgt om dispensation til nedlægning af et knap 8,5 km langt kabelanlæg mellem transformerstation Ejbygård i Fabriksparken i Glostrup Kommune og transformerstationen Vejleå på Roskildevej i Taastrup på ejendommene matr. nr. 10 Klovtofte By, Taastrup, Nykirke, og 3a Vridsløselille By, Herstedvester, beliggende mellem Albertslund og Klovtoftekrydset. Projektet er nærmere beskrevet i det materiale, der er sendt til fredningsnævnet. Den nærmere placering fremgår af den røde prik følgende kortudsnit:



Sagens oplysninger

Fredningsforhold

Det fremgår af sagen, at ejendommen er omfattet af Overfredningsnævnets afgørelse af 15. september 1955 om fredning af arealer ved St. Vejleå.

Af fredningsbestemmelserne fremgår blandt andet følgende:

”

1. Arealerne fredes således, at tilstanden på dem ikke må forandres, men de skal udelukkende kunne udnyttes på samme måde som hidtil, fortrinsvis som landbrugsarealer, forsåvidt efterstående bestemmelser ikke medfører yderligere rådighedsindskrænkninger;
2. Det er navnlig forbudt:
 - a. at opføre bygninger af enhver art eller at anbringe andre indretninger, der kan virke mispydende.
 - b. at foretage afgravninger eller opfyldninger af det naturlige jordsmon eller at henkaste affald på dette.
3. Det er uden fredningsmyndighedernes tilladelse forbudt:
 - a. at fjerne den på arealerne stående beplantning af træer, buske og levende hegn udover sædvanlig forstmæssig udtynding.
 - b. at foretage beplantning af arealerne udover vedligeholdelse af den eksisterende.
 - c. at nedbryde stendiger.
 - d. at anlægge veje eller stier heder over arealerne.”

Internationale naturbeskyttelsesområder

Der findes ikke internationale naturbeskyttelsesområder i relevant afstand fra ansøgers ejendom.

Sagens behandling

Fredningsnævnet har ikke foretaget besigtigelse.

Sagen har været sendt til udtalelse hos Naturstyrelsen, Det åbne land, der yder teknisk bistand til fredningsnævnet, og hos Danmarks Naturfredningsforening, Friluftsrådet og DOF

Høje-Taastrup Kommune, der på vegne Albertslund og Høje-Taastrup Kommuner har fremsendt dispensationsansøgningen til fredningsnævnet, har udtalt sig til støtte for en dispensation.

Fredningsnævnet har ikke modtaget indsigelser over for projektet.

Afgørelsen er truffet af formanden for Fredningsnævnet for København i medfør af § 10, stk. 5, i bekendtgørelse nr. 1487 af 4. december 2015 om forretningsorden for fredningsnævn.

Fredningsnævnets afgørelse

I medfør af § 50, stk. 1, i naturbeskyttelsesloven meddeler nævnet herved dispensation til udførelse af projektet.

Fredningsnævnet finder, at det ansøgte ikke strider mod fredningens formål og har lagt vægt på, at indgrebet i fredede interesser er af midlertidig karakter.


Det er fredningsnævnets vurdering, at det ansøgte ikke indebærer, at der i noget internationalt naturbeskyttelsesområde sker en forringelse af naturtyper og levesteder for arter eller betydelige forstyrrelser af arter som området er udpeget for. Det er endvidere fredningsnævnets vurdering, at det ansøgte ikke kan beskadige eller ødelægge yngle- eller rasteområder i det naturlige udbredelsesområde for de dyrearter, der er nævnt i bilag 3 til naturbeskyttelsesloven, eller ødelægge de plantearter, der er nævnt i bilag 5 til loven.

Tilladelsen må i henhold til naturbeskyttelseslovens § 87, stk. 3, ikke udnyttes før klagefristen er udløbet, eller behandling af en eventuel klage måtte være afsluttet. Det følger endvidere af naturbeskyttelseslovens § 50, stk. 1, jf. § 66, stk. 2, at tilladelsen bortfalder, hvis den ikke udnyttes inden 3 år efter, at den er givet.

Tilladelsen fritager ikke ansøger for at søge tilladelse efter anden lovgivning, hvis dette er påkrævet.

Der henvises i øvrigt til klagevejledningen, der er trykt nedenfor.

Med venlig hilsen



Søren Holm Seerup
formand

Andre modtagere af denne afgørelse

Kopi af denne afgørelse er sendt til Naturstyrelsen, Høje-Taastrup kommune, Albertslund Kommune, Danmarks Naturfredningsforening, Friluftsrådet og Dansk Ornitologisk Forening.

Klagevejledning

Denne afgørelse kan inden 4 uger efter den dag, afgørelsen er modtaget, påklages til Natur- og Miljøklagenævnet. De skal klage via Klageportalen. Klagen er indgivet, når den er tilgængelig for myndigheden i Klageportalen.

Klageberettigede er, jf. naturbeskyttelseslovens § 86:

- Adressaten for afgørelsen,
- ejeren af den ejendom, som afgørelsen vedrører,
- offentlige myndigheder,
- en berørt nationalparkfond,
- lokale foreninger og organisationer, som har en væsentlig interesse i afgørelsen,
- landsdækkende foreninger og organisationer, hvis hovedformål er beskyttelse af natur og miljø, og
- landsdækkende foreninger og organisationer, som efter deres formål varetager væsentlige, rekreative interesser, når afgørelsen berører sådanne interesser.

Hvis De ønsker at klage over afgørelsen, finder De et link til Klageportalen på forsiden af www.nmkn.dk. Klageportalen ligger på www.borger.dk og www.virk.dk. De logger på www.borger.dk eller www.virk.dk, ligesom De plejer, typisk med NEM-ID. Klagen sendes gennem Klageportalen til den myndighed, der har truffet afgørelsen. Når De klager, skal De betale et gebyr på 500 kr. De betaler gebyret med betalingskort i Klageportalen.

Natur- og Miljøklagenævnet skal som udgangspunkt afvise en klage, der kommer uden om Klageportalen, hvis der ikke er særlige grunde til det. Hvis De ønsker at blive fritaget for at bruge Klageportalen, skal De sende en begrundet anmodning til den myndighed, der har truffet afgørelse i sagen. Det er i dette tilfælde Fredningsnævnet for København. Fredningsnævnet for København videresender herefter anmodningen til Natur- og Miljøklagenævnet, som træffer afgørelse om, hvorvidt Deres anmodning kan imødekommes.

Klagegebyr

Det er en betingelse for Natur- og Miljøklagenævnets behandling af en klage, at klageren indbetaler et gebyr på 500 kr. Klagegebyret betales ved brug af betalingskort inden klagen afsluttes på Klageportalen. Gebyret tilbagebetales, hvis

- 1) klagesagen fører til, at den påklagede afgørelse ændres eller ophæves,
- 2) klageren får helt eller delvis medhold i klagen, eller
- 3) klagen afvises som følge af overskredet klagefrist, manglende klageberettigelse eller fordi klagen ikke er omfattet af Natur- og Miljøklagenævnets kompetence.

Det bemærkes, at hvis den eneste ændring af den påklagede afgørelse er forlængelse af en frist for efterkommelse af en afgørelse som følge af den tid, der er medgået til at behandle sagen i klagenævnet, tilbagebetales gebyret dog ikke.

Natur- og Miljøklagenævnet kan også beslutte at tilbagebetale klagegebyret, hvis

- 1) der er indledt forhandlinger med afgørelsens adressat og/eller førsteinstansen om projektilpasninger, og disse forhandlinger fører til, at klager trækker sin klage tilbage, eller
- 2) klageren i øvrigt trækker sin klage tilbage, før Natur- og Miljøklagenævnet har truffet afgørelse i sagen.

Gebyret tilbagebetales dog ikke, hvis nævnet vurderer, at der er forhold, der taler imod at tilbagebetale gebyret, f.eks. hvis klagen trækkes tilbage meget sent, herunder efter at klageren har haft et afgørelsesudkast i partshøring.

FREDNINGSNÆVNET FOR KØBENHAVN

Høje-Taastrup Kommune
Att.: Vibeke Heskjær Christensen

Via e-post: VibekeCh@htk.dk

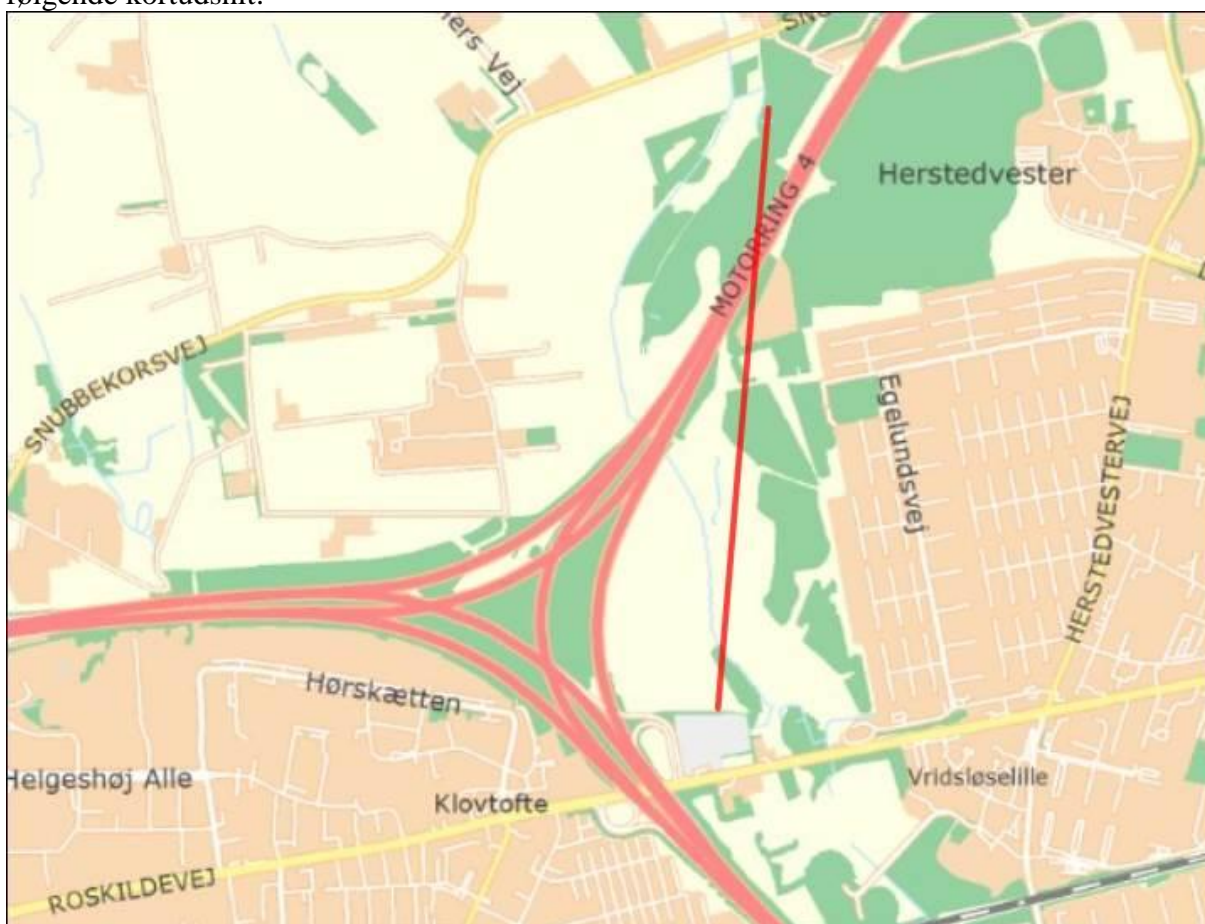
Retten i Lyngby
Lyngby Hovedgade 96
2800 Kgs. Lyngby
Tlf. 99 68 48 00

kobenhavn@fredningsnaevn.dk
www.fredningsnaevn.dk
FN-KBH-64-2017

Den 19. december 2017

Store Vejleå– demontering af højspændingsanlæg

Over for fredningsnævnet er der ansøgt om dispensation til etablering af midlertidige adgangsvveje og arbejdspladser i forbindelse med fjernelse af fire højspændingsmaster på ejendommene matr.nr. 3^a, 7^a Vridsløselille By, Herstedvester og matr.nr. 10 Klovtofte By, Taastrup Nykirke, beliggende omkring Store Vejleå ved Klovtoftekrydset . Projektet er nærmere beskrevet i det materiale, der er sendt til fredningsnævnet. Den nærmere placering fremgår af følgende kortudsnit:



Sagens oplysninger

Fredningsforhold

Det fremgår af sagen, at ejendommen er omfattet af Overfredningsnævnets afgørelse af 15. september 1955 om fredning af arealer ved St Vejleå.

Af fredningsbestemmelserne (fredningstype A) fremgår blandt andet følgende:

”1) Arealerne fredes således, at tilstanden på dem ikke må forandres, men de skal udelukkende kunne udnyttes på samme måde som hidtil, fortrinsvis som landbrugsarealer, forsåvidt efterstående bestemmelser ikke medfører yderligere rådighedsindskrænkninger;

2) Det er navnlig forbudt:

- a) at opføre bygninger af enhver art eller at anbringe andre indretninger, der kan virke misprydende.
- b) at foretage afgravninger eller opfyldninger af det naturlige jordsmon eller at henkaste affald på dette.

3) Det er uden fredningsmyndighedernes tilladelse forbudt:

- a) at fjerne den på arealerne stående beplantning af træer, buske og levende hegn udover sædvanlig forstmæssig udtynding.
- b) at foretage beplantning af arealerne udover vedligeholdelse af den eksisterende.
- c) at nedbryde stendiger.
- d) at anlægge veje eller stier eller at tilstå trediemand vejrettigheder over arealerne.”

Internationale naturbeskyttelsesområder

Der findes ikke internationale naturbeskyttelsesområder i relevant afstand fra de omhandlede ejendomme.

Miljøstyrelsen har vurderet, at det ansøgte ikke vil medføre beskadigelse/ødelæggelse af plantearter eller yngle- eller rasteområder for de dyrearter, der fremgår af habitatdirektivets bilag IV.

Sagens behandling

Fredningsnævnet har ikke foretaget besigtigelse.

Sagen har været sendt til udtalelse hos Miljøstyrelsen, der yder teknisk bistand til fredningsnævnet, og hos Danmarks Naturfredningsforening, Friluftsrådet og DOF

Høje-Taastrup Kommunes fredningstilsyn har udtalt sig til støtte for en dispensation.

Fredningsnævnet har ikke modtaget indsigelser over for det ansøgte.

Afgørelsen er truffet af formanden for Fredningsnævnet for København i medfør af § 10, stk. 5, i bekendtgørelse nr. 1487 af 4. december 2015 om forretningsorden for fredningsnævn.

Fredningsnævnets afgørelse

I medfør af § 50, stk. 1, i naturbeskyttelsesloven meddeler nævnet herved dispensation til udførelse af projektet.

Fredningsnævnet har lagt vægt på, at det ansøgte ikke strider mod fredningens formål. Fredningsnævnet har videre lagt vægt på, at indgrebet i de fredede interesser er af midlertidig karakter, og at indgrebet tjener til at fjerne markante, misprydende indretninger i det fredede areal, hvilket tilgodeser fredningens overordnede formål.

Det er fredningsnævnets vurdering, at det ansøgte ikke indebærer, at der i noget internationalt naturbeskyttelsesområde sker en forringelse af naturtyper og levesteder for arter eller betydelige forstyrrelser af arter som området er udpeget for. Det er endvidere fredningsnævnets vurdering, at det ansøgte ikke kan beskadige eller ødelægge yngle- eller rasteområder i det naturlige udbredelsesområde for de dyrearter, der er nævnt i bilag 3 til naturbeskyttelsesloven, eller ødelægge de plantearter, der er nævnt i bilag 5 til loven.

Tilladelsen må i henhold til naturbeskyttelseslovens § 87, stk. 3, ikke udnyttes før klagefristen er udløbet, eller behandling af en eventuel klage måtte være afsluttet. Det følger endvidere af naturbeskyttelseslovens § 50, stk. 1, jf. § 66, stk. 2, at tilladelsen bortfalder, hvis den ikke udnyttes inden 3 år efter, at den er givet.

Tilladelsen fritager ikke ansøger for at søge tilladelse efter anden lovgivning, hvis dette er påkrævet.

Der henvises i øvrigt til klagevejledningen, der er trykt nedenfor.

Med venlig hilsen

Søren Holm Seerup
formand

Andre modtagere af denne afgørelse

Kopi af denne afgørelse er sendt til Miljøstyrelsen, Danmarks Naturfredningsforening, Fri-luftsrådet og Dansk Ornitologisk Forening.

Klagevejledning

Der kan klages over denne afgørelse til Miljø- og Fødevareklagenævnet. Klagefristen udløber 4 uger efter, at afgørelsen er meddelt. Er afgørelsen offentligt bekendtgjort, regnes klagefristen dog altid fra bekendtgørelsen. Klagen skal ifølge lov om naturbeskyttelse § 87 afgives via Miljø- og Fødevareklagenævnets digitale selvbetjening, jf. vejledning på klagenævnets hjemmeside www.naevneneshus.dk. Klagefristen udløber ved midnat på dagen for klagefristens udløb. Hvis klagefristen udløber på en lørdag eller en helligdag, forlænges fristen til den følgende hverdag.

Klageberettigede er, jf. naturbeskyttelseslovens § 86:

- Adressaten for afgørelsen,
- ejeren af den ejendom, som afgørelsen vedrører,
- offentlige myndigheder,
- en berørt nationalparkfond,
- lokale foreninger og organisationer, som har en væsentlig interesse i afgørelsen,
- landsdækkende foreninger og organisationer, hvis hovedformål er beskyttelse af natur og miljø, og
- landsdækkende foreninger og organisationer, som efter deres formål varetager væsentlige, rekreative interesser, når afgørelsen berører sådanne interesser.

Det er en betingelse for Miljø- og Fødevareklagenævnets behandling af en klage, at den, der klager indbetaler et gebyr på 900 kr. for privatpersoner og 1.800 kr. for virksomheder og organisationer (2016-niveau). Klagegebyret reguleres den 1. januar hvert år efter den af Finansministeriet fastsatte sats for det generelle pris- og lønindeks som løbende offentliggjort i forslag til finanslov med virkning for klager, der modtages i nævnet fra og med den 1. februar 2017. Nævnet offentliggør størrelsen af klagegebyret på sin hjemmeside www.naevneneshus.dk.

Gebyret opkræves i forbindelse med klagens oprettelse i Miljø- og Fødevareklagenævnets digitale selvbetjening. Klagen behandles først, når gebyret er betalt. Vejledning om gebyrbetalingen kan ligeledes findes på Miljø- og Fødevareklagenævnets hjemmeside www.naevneneshus.dk.

Gebyret tilbagebetales, hvis

- 1) klagesagen fører til, at den påklagede afgørelse ændres eller ophæves,
- 2) klageren får helt eller delvis medhold i klagen, eller
- 3) klagen afvises som følge af overskredet klagefrist, manglende klageberettigelse eller fordi klagen ikke er omfattet af Miljø- og Fødevareklagenævnets kompetence.

Det bemærkes, at hvis den eneste ændring af den påklagede afgørelse er forlængelse af frist for efterkommelse af afgørelse som følge af den tid, der er medgået til at behandle sagen i klagenævnet, tilbagebetales gebyret dog ikke.

Miljø- og Fødevareklagenævnet kan også beslutte at tilbagebetale klagegebyret, hvis

- 1) der er indledt forhandlinger med afgørelsens adressat og/eller førsteinstansen om projektilpasninger, og disse forhandlinger fører til, at klager trækker sin klage tilbage, eller
- 2) klager i øvrigt trækker sin klage tilbage, før Miljø- og Fødevareklagenævnet har truffet afgørelse i sagen.

Gebyret tilbagebetales dog ikke, hvis nævnet vurderer, at der er forhold, der taler imod at tilbagebetale gebyret, f.eks. hvis klagen trækkes tilbage meget sent, herunder efter at klager har haft et afgørelsesudkast i partshøring.

En tilladelse må i henhold til naturbeskyttelseslovens § 87, stk. 3, ikke udnyttes før klagefristen er udløbet, eller behandling af en eventuel klage måtte være afsluttet.
Det følger endvidere af naturbeskyttelseslovens § 50, stk. 1, jf. § 66, stk. 2, at en tilladelse bortfalder, hvis den ikke udnyttes inden 3 år efter, at den er givet.

FREDNINGSNÆVNET FOR KØBENHAVN

Albertslund Kommune
Att.: Jacob Ruskov-Nielsen

Via e-post: juk@albertslund.dk

Retten i Hillerød
Sdr. Jernbanevej 18B
3400 Hillerød
Tlf.: 20 12 28 42

kobenhavn@fredningsnaevn.dk
www.fredningsnaevn.dk
FN-KBH-22-2024

Den 31. maj 2024

St. Vejleå – Naturgenopretning

Over for fredningsnævnet er der ansøgt om dispensation til et større naturgenopretningsprojekt på ejendommen matr.nrr. 3^a, 3^o 3^k, 3^l, 3^m, og 3ⁿ Vridsløselille By, beliggende Ege-
lundsparken i Albertslund. Projektet er nærmere beskrevet i det materiale, der er sendt til fred-
ningsnævnet. Den nærmere placering fremgår af følgende kortudsnit:



Sagens oplysninger

Fredningsforhold

Det fremgår af sagen, at ejendommen er omfattet af Overfredningsnævnets afgørelse af 15. september 1955 om fredning af arealer ved St Vejleå.

Af fredningsbestemmelserne (fredningstype A) fremgår blandt andet følgende:

- ”1) Arealerne fredes således, at tilstanden på dem ikke må forandres, men de skal udelukkende kunne udnyttes på samme måde som hidtil, fortrinsvis som landbrugsarealer, forsåvidt efterstående bestemmelser ikke medfører yderligere rådighedsindskrænkninger;
- 2) Det er navnlig forbudt:
- a) at opføre bygninger af enhver art eller at anbringe andre indretninger, der kan virke misprydende.
 - b) at foretage afgravninger eller opfyldninger af det naturlige jordsmon eller at henkaste affald på dette.
- 3) Det er uden fredningsmyndighedernes tilladelse forbudt:
- a) at fjerne den på arealerne stående beplantning af træer, buske og levende hegn udover sædvanlig forstmæssig udtynding.
 - b) at foretage beplantning af arealerne udover vedligeholdelse af den eksisterende.
 - c) at nedbryde stendiger.
 - d) at anlægge veje eller stier eller at tilstå trediemand vejrettigheder over arealerne.”

Internationale naturbeskyttelsesområder

Der findes ikke internationale naturbeskyttelsesområder i relevant afstand fra ansøgers ejendom.

Albertslund Kommunes fredningstilsyn har vurderet, at det ansøgte ikke vil medføre beskadigelse/ødelæggelse af plantearter eller yngle- eller rasteområder for de dyrearter, der fremgår af habitatdirektivets bilag IV.

Sagens behandling

Fredningsnævnet har ikke foretaget besigtigelse.

Sagen har været sendt til udtalelse hos Miljøstyrelsen, der yder teknisk bistand til fredningsnævnet, og hos Danmarks Naturfredningsforening, Friluftsrådet og DOF

Albertslund Kommunes fredningstilsyn har udtalt sig til støtte for en dispensation.

Fredningsnævnet har ikke modtaget indsigelser over for det ansøgte.

I afgørelsen har deltaget dommer Søren Holm Seerup (formand), Vibeke Preisler (udpeget af miljøministeren) og Martin Klitgaard Rytter (udpeget af Albertslund Kommune).

Afgørelsen er truffet i enighed.

Fredningsnævnets afgørelse

I medfør af § 50, stk. 1, i naturbeskyttelsesloven meddeler nævnet herved dispensation til udførelse af projektet.

Fredningsnævnet har lagt vægt på, at det ansøgte ikke strider mod fredningens formål. Fredningsnævnet har videre lagt vægt på, at projektet varetager et sagligt formål i form af fremme af biodiversitet.

Det er fredningsnævnets vurdering, at det ansøgte ikke indebærer, at der i noget internationalt naturbeskyttelsesområde sker en forringelse af naturtyper og levesteder for arter eller betydelige forstyrrelser af arter som området er udpeget for. Det er endvidere fredningsnævnets vurdering, at det ansøgte ikke kan beskadige eller ødelægge yngle- eller rasteområder i det naturlige udbredelsesområde for de dyrearter, der er nævnt i bilag 3 til naturbeskyttelsesloven, eller ødelægge de plantearter, der er nævnt i bilag 5 til loven. Fredningsnævnet har herved lagt vægt på de oplysninger, som Albertslund Kommunes fredningstilsyn har meddelt.

Tilladelsen fritager ikke ansøger for at søge tilladelse efter anden lovgivning, hvis dette er påkrævet.

Der henvises i øvrigt til klagevejledningen, der er trykt nedenfor.

Med venlig hilsen

Søren Holm Seerup
formand

Andre modtagere af denne afgørelse

Kopi af denne afgørelse er sendt til Miljøstyrelsen, Danmarks Naturfredningsforening, Fri-luftsrådet og Dansk Ornitologisk Forening.

Klagevejledning

Der kan klages over denne afgørelse til Miljø- og Fødevareklagenævnet. Klagefristen udløber 4 uger efter, at afgørelsen er meddelt. Er afgørelsen offentligt bekendtgjort, regnes klagefristen dog altid fra bekendtgørelsen. Klagen skal ifølge lov om naturbeskyttelse § 87 afgives via Miljø- og Fødevareklagenævnets digitale selvbetjening, jf. vejledning på klagenævnets

hjemmeside www.naevneneshus.dk. Klagefristen udløber ved midnat på dagen for klagefristens udløb. Hvis klagefristen udløber på en lørdag eller en helligdag, forlænges fristen til den følgende hverdag.

Klageberettigede er, jf. naturbeskyttelseslovens § 86:

- Adressaten for afgørelsen,
- ejeren af den ejendom, som afgørelsen vedrører,
- offentlige myndigheder,
- en berørt nationalparkfond,
- lokale foreninger og organisationer, som har en væsentlig interesse i afgørelsen,
- landsdækkende foreninger og organisationer, hvis hovedformål er beskyttelse af natur og miljø, og
- landsdækkende foreninger og organisationer, som efter deres formål varetager væsentlige, rekreative interesser, når afgørelsen berører sådanne interesser.

Det er en betingelse for Miljø- og Fødevareklagenævnets behandling af en klage, at den, der klager indbetaler et gebyr på 900 kr. for privatpersoner og 1.800 kr. for virksomheder og organisationer (2016-niveau). Klagegebyret reguleres den 1. januar hvert år efter den af Finansministeriet fastsatte sats for det generelle pris- og lønindeks som løbende offentliggjort i forslag til finanslov med virkning for klager, der modtages i nævnet fra og med den 1. februar 2017. Nævnet offentliggør størrelsen af klagegebyret på sin hjemmeside www.naevneneshus.dk.

Gebyret opkræves i forbindelse med klagens oprettelse i Miljø- og Fødevareklagenævnets digitale selvbetjening. Klagen behandles først, når gebyret er betalt. Vejledning om gebyrbetalingen kan ligeledes findes på Miljø- og Fødevareklagenævnets hjemmeside www.naevneneshus.dk.

Gebyret tilbagebetales, hvis

- 1) klagesagen fører til, at den påklagede afgørelse ændres eller ophæves,
- 2) klageren får helt eller delvis medhold i klagen, eller
- 3) klagen afvises som følge af overskredet klagefrist, manglende klageberettigelse eller fordi klagen ikke er omfattet af Miljø- og Fødevareklagenævnets kompetence.

Det bemærkes, at hvis den eneste ændring af den påklagede afgørelse er forlængelse af frist for efterkommelse af afgørelse som følge af den tid, der er medgået til at behandle sagen i klagenævnet, tilbagebetales gebyret dog ikke.

Miljø- og Fødevareklagenævnet kan også beslutte at tilbagebetale klagegebyret, hvis

- 1) der er indledt forhandlinger med afgørelsens adressat og/eller førsteinstansen om projektilpasninger, og disse forhandlinger fører til, at klager trækker sin klage tilbage, eller
- 2) klager i øvrigt trækker sin klage tilbage, før Miljø- og Fødevareklagenævnet har truffet afgørelse i sagen.

Gebyret tilbagebetales dog ikke, hvis nævnet vurderer, at der er forhold, der taler imod at tilbagebetale gebyret, f.eks. hvis klagen trækkes tilbage meget sent, herunder efter at klager har haft et afgørelsesudkast i partshøring.

En tilladelse må i henhold til naturbeskyttelseslovens § 87, stk. 3, ikke udnyttes før klagefristen er udløbet, eller behandling af en eventuel klage måtte være afsluttet.

Det følger endvidere af naturbeskyttelseslovens § 50, stk. 1, jf. § 66, stk. 2, at en tilladelse bortfalder, hvis den ikke udnyttes inden 3 år efter, at den er givet.