

**Afgørelser – Reg. nr.: 01964.03**

**Fredningen vedrører: Vindum Kirke**

**Domme**

**Taksationskommissionen**

**Naturklagenævnet**

**Overfredningsnævnet**

**Fredningsnævnet**

**10-12-1952**

**Kendelser**

**Deklarationer**

FREDNINGSNÆVNET >

Justitsministeriets genpartpapir. Til skøder, skadesløsbreve, kvitteringer til udslettelse og andre påtegninger m. m. (vedr. fast ejendom).

Mtr. nr., ejerlav, sogn:  
(i København kvarter)  
eller (i de sønderjydske lands-  
dele) bd. og bl. i ting-  
bogen, art. nr., ejerlav,  
sogn.

la, lb, lg, ll Vindum

Overgård, Vindum  
sogn

Købers } bopæl:  
Kreditors }

Akt: Skab nr.  
(udfyldes af dommerkantoret)

Gade og hus nr.:  
(hvor sådant findes)

Stempel- og gebyrfri i  
h. t. lov 140/37.

Anmelderens navn og bopæl (kontor):

Fredningsnævnet for  
Viborg amtsrådsreds.

Stempel: kr. øre.

## Deklaration.

Undertegnede, der er ejer af matr. nr. la

af Vindum Overgård Hovedgård by Vindum sogn,  
erklærer herved, at jeg af hensyn til Vindum kirkes frie beliggenhed overfor  
fredningsnævnet for Viborg amtsrådsreds er indgået på, at der på den nedenfor nærmere beskrevne  
del af min ejendom ikke må ske nogen bebyggelse, varigt eller midlertidigt, eller foretages nogen be-  
plantning eller andet, der nu ~~kan~~ eller senere kan virke skæmmende eller hæmmende for udsigten til  
eller fra kirken eller kirkegården.

Den del af min ejendom, som den fornavnte bestemmelse angår, ~~begrænses med~~  
~~af kirkegårdsdiget og iøvrigt af~~ er den del af la, der mod øst begrænses af  
sognevejen fra Vindum til Vindum skov, mod vest af en linie parallel  
med den fornavnte vej 150 m fra denne, mod syd af vejen fra Vindum  
til Brandstrup, og mod nord af en linie mod vest fra det punkt, hvor  
den gamle vej øst om kirken støder til vejen Vindum-Vindum skov og  
til den fornavnte linie parallel med sognevejen. Endvidere den del  
af la, der ligger mellem den gamle vej øst om kirken og den nye  
sognevej vest for kirken. På den del af det fredede, der ligger nord  
for m. nr. lv må ejeren opføre de bygninger, som er nødvendige til  
gårdens drift, dog ikke på et stykke af la i en bredde af 16 m mod  
nord fra lv.

*Hel fredede*

således, som det fremgår af det deklARATIONEN vedhæftede kort.

Påtaleberettiget med hensyn til den pålagte bestemmelse, der kan tinglyses på min ejendom,  
er fredningsnævnet for Viborg amtsrådsreds samt menighedsrådet for Vindum sogn.

For fredningen kræver jeg ingen erstatning.

Vindum Overgård Hovedgård, den 3. juni 1952

A. de Neergård.

Til vitterlighed:

H. C. Erichsen. Torben Højland.

Fredningsnævnet for Viborg amtsrådsreds modtager foranstående fredningstilbud, der vil være at tinglyse på den forannævnte ejendom.

FREDNINGSNÆVNET FOR VIBORG AMTSRÅDSKREDS.

Viborg, den 10. dec. 1952.

Otto Kjørboe. V. Rasmussen. P. Pedersen.

Indført i dagbogen for retskreds nr. 78, Viborg købstad m.v.,  
den 23. dec. 1952.

Lyst. . . .

Holm.

Genpartens rigtighed bekræftes.

~~Fredningsnævnet for Viborg~~

~~Att. . . .~~

*M. . . .*

Justitsministeriets genpartpapir. Til skøder, skadesløsbreve, kvitteringer til udslettelse og andre påtegninger m. m. (vedr. fast ejendom).

Mtr. nr., ejerlav, sogn:  
(i København kvarter)  
eller (i de sønderjydske lands-  
dele) bd. og bl. i ting-  
bogen, art. nr., ejerlav,  
sogn.

Akt: Skab nr.  
(udfyldes af dommerkontoret)

lv Vindum Overgård,

Vindum sogn

Købers } bopæl:  
Kreditors }

Gade og hus nr.:

(hvor sådant findes)

Stempel- og gebyrfri i  
h. t. lov 140/37.

Anmelderens navn og bopæl (kontor):

Fredningsnævnet for  
Viborg amtsrådsreds.

Stempel: kr. øre.

### Deklaration.

menighedsråd  
Undertegnede, der er ejer af matr. nr. lv

af Vindumovergård Hovedgård by Vindum sogn,  
erklærer herved, at jeg af hensyn til Vindum kirkes frie beliggenhed overfor  
fredningsnævnet for Viborg amtsrådsreds er indgået på, at der på den nedenfor nærmere beskrevne  
del af min ejendom ikke må ske nogen bebyggelse, varigt eller midlertidigt, eller foretages nogen be-  
plantning eller andet, der nu kan eller senere kan virke skæmmende eller hæmmende for udsigten til  
eller fra kirken eller kirkegården.

Den del af min ejendom, som den fornævnte bestemmelse angår, begrænses mod  
af kirkegårdsdiget og iøvrigt af er hele m.nr. lv.

~~således, som det fremgår af det deklARATIONEN vedhæftede kort~~

Påtaleberettiget med hensyn til den pålagte bestemmelse, der kan tinglyses på min ejendom,  
er fredningsnævnet for Viborg amtsrådsreds samt menighedsrådet for provstiudvalget for  
For fredningen kræves jeg ingen erstatning. Middelsom-Sønderlyng herreder.

Vindum , den 17. juli 1952

Torben Højland. C. Christophersen.

Aage Nielsen. Jens Laursen. Jens J. Møller.

Til vitterlighed:

Fredningsnævnet for Viborg amtsrådsreds modtager foranstående fredningstilbud, der vil være at tinglyse på den forannævnte ejendom.

FREDNINGSNÆVNET FOR VIBORG AMTSRÅDSKREDS.

Viborg, den 10. dec. 1952

Otto Klørboe. V. Rasmussen. P. Pedersen.

Det tiltrædes, at nærværende fredningstilbud tinglyses som servitutstiftende på matr. nr. 1v Vindum by og sogn.

KIRKEMINISTERIET, den 2. dec. 1952.

P. M. V.

E. B.

Aug. Roesen

fm.

Indført i lagbogen for retskreds nr. 78, Viborg købstad m.v.,  
den 23. dec. 1952.

Lyst. . . . .

H o l m .

Genpartens rigtighed bekræftes.

Fredningsnævnet for Viborg

Amtsraadsreds - 5. JAN. 1956

*Molau*

Justitsministeriets genparikalerlærred. Til Kort.

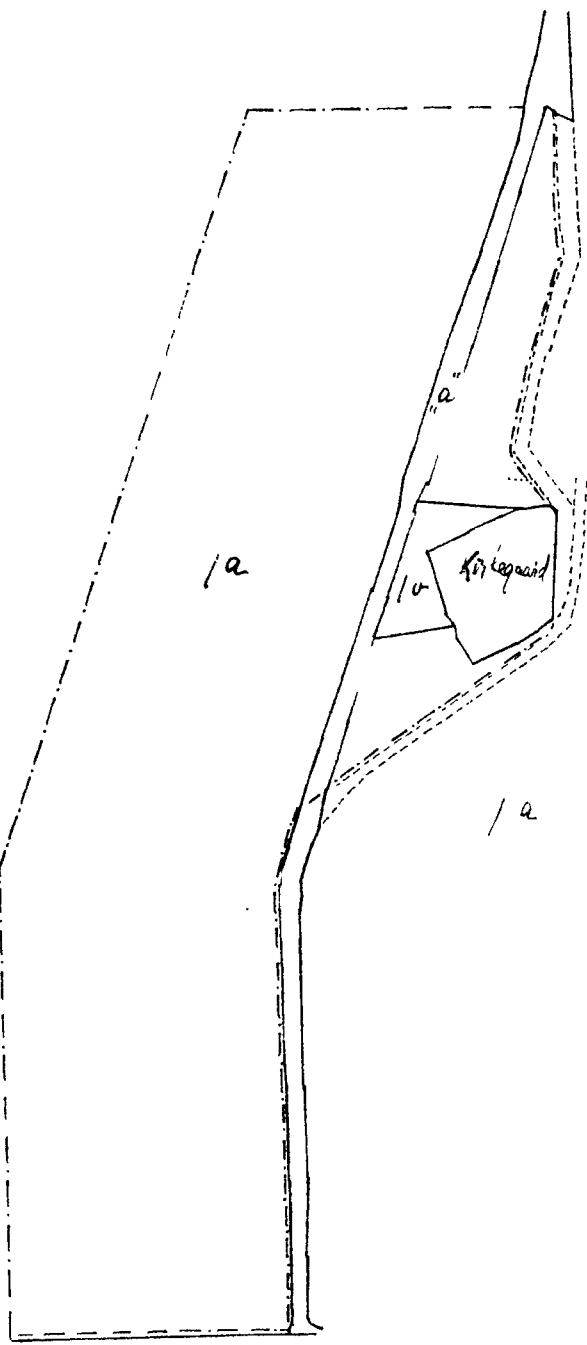
Kort er nøjagtig genpart af det originale kort vedrørende ejendommen

vedrørende Stavelsgaard, samt de heri attesfæres - herved.

*P. Nielsen*

Navn:

d. 17 juli 1957



Lærred af  
Vindmølle gaarden, Hovedgaard  
Vindmølle Gaard

Rigtig kopi af Matrikelkortet  
Juni 1957.

**DISPENSATIONER>**

**Afgørelser – Reg. nr.: 01964.03**

**Dispensationer i perioden: 02-08-1999**



**Udskrift**  
af  
forhandlingsprotokollen for fredningsnævnet  
for Viborg amt

Den 2. august 1999 holdt Fredningsnævnet for Viborg amt møde på dommerkontoret i Thisted.

Mødt var formanden, dommer Knud S. Lund, Thisted.

Der foretoges:

Sag nr. VaF 22/99

**Ansøgning om tilladelse til etablering af stianlæg og allé på matr. nr. 1 a Vindum Overgaard Hgd., Vindum, omfattet af Exnerfredning ved Vindum kirke.**

Der fremlagdes:

1. Skrivelse af 21. maj 1999 fra Viborg amt, Miljø og Teknik, med bilag.
2. Påtegningsskrivelse af 29. juli 1999 fra Viborg Stiftsøvrighed, med bilag.

Formanden bemærkede, at han har foretaget besigtigelse.

Efter en telefonisk drøftelse med det amtsrådsvalgte medlem Harry Hjaltelin, Thisted, og det kommunalvalgte medlem Jens Knudsen, Vindum, meddelte fredningsnævnet tilladelse til etablering af stianlæg og allé som ansøgt.

Tilladelsen bortfalder, hvis den ikke er udnyttet inden 3 år efter, at den er meddelt, eller ikke har været udnyttet i tre på hinanden følgende år.

Afgørelsen kan efter naturbeskyttelseslovens kapitel 12 indbringes for Naturklagenævnet af blandt andet den, der har begæret fredningsnævnets afgørelse, og forskellige myndigheder.

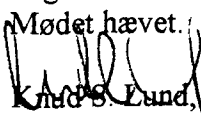
Klage indgives skriftligt til Fredningsnævnet for Viborg amt, Skovgade 30, 7700 Thisted, der sørger for videresendelse af klagen til Naturklagenævnet.

Klagefristen er 4 uger fra den dag, afgørelsen er meddelt den pågældende klageberettigede.

En tilladelse må ikke udnyttes før udløbet af klagefristen. Er klage iværksat, må tilladelsen ikke udnyttes, medmindre den opretholdes af Naturklagenævnet.


Sagen sluttet.

Mødet hævet.

  
Knud S. Lund,  
formand.

Udskriftens rigtighed bekræftes.  
Fredningsnævnet for Viborg amt. den

2 AUG. 1999

 ad SW 1996-21/13-0001  
71