

Afgørelser – Reg. nr.:

Fredningen vedrører:

Bemærkninger:

Bemærkninger om formål og bestemmelser:

Denne fredning indeholder ingen udtrykkelig formålsbestemmelse. Formålet må derfor udledes ud fra en fortolkning af fredningsafgørelsen. I dokumentet er de generelle bestemmelser fremhævet. Den fremhævede tekst er vejledende og er fremhævet som hjælp til læseren. Fredningens generelle bestemmelser kan også optræde uden for de markerede områder. Et fuldstændigt billede af formål og bestemmelser forudsætter, at hele afgørelsen fra fredningsnævn og Overfredningsnævnet/klagenævn læses.

[Tryk her for at komme direkte til den vejledende fremhævning af bestemmelserne](#)

Domme:

Taksationskommissionen:

Miljø- og Fødevareklagenævnet:

Fredningsnævnet:

Forslag:

Dispensationer: sidst i filen med nyeste til sidst

FREDNINGSNÆVNET >

Justitsministeriets genpartpapir. Til skøder, skadesløsbreve, kvitteringer til udslettelse og andre påtegninger m. m. (vedr. fast ejendom).

Mtr. nr., ejerlav, sogn:
(i København kvarter)
eller (i de sønderjydske lands-
dele) bd. og bl. i ting-
bogen, art. nr., ejerlav,
sogn.

Akt: Skab nr.
(udfyldes af dommerkontoret)

2a Sdr. Vinge by og
sogn. Købers } bopæl:
Kreditors }

Anmelderens navn og bopæl (kontor):

Gade og hus nr.:

(hvor sådant findes)

Stempel- og gebyrfri i
h. t. lov 140/37.

Fredningsnævnet for
Viborg amtsrådskreds.

Stempel: kr. øre.

Deklaration.

Undertegnede, der er ejer af matr. nr.

2a

af **Vinge** by og sogn,
erklærer herved, at jeg af hensyn til **Sdr. Vinge** kirkes frie beliggenhed overfor
fredningsnævnet for Viborg amtsrådskreds er indgået på, at der på den nedenfor nærmere beskrevne
del af min ejendom ikke må ske nogen bebyggelse, varigt eller midlertidigt, eller foretages nogen be-
plantning eller andet, der nu ~~kan~~ eller senere kan virke skæmmende eller hæmmende for udsigten til
eller fra kirken eller kirkegården.

Den del af min ejendom, som den fornævnte bestemmelse angår, begrænses mod **syd og vest**
af kirkegårdsdiget og ~~isvrigt af~~
mod nord af en linie 20 m fra det nordre
dige parallel med dette mod øst til skellet mod 5a, og mod øst
af en linie i det østre skel og forlænges af dette til skellet
mod 11 Ulstrup Hovedgård

således, som det fremgår af det deklARATIONEN vedhæftede kort.

Påtaleberettiget med hensyn til den pålagte bestemmelse, der kan tinglyses på min ejendom,
er fredningsnævnet for Viborg amtsrådskreds samt menighedsrådet for

For fredningen kræver jeg ingen erstatning.

Sdr. Vinge sogn.

Sdr. Vinge

, den

24. juni

1952

Feder Pedersen.

Til vitterlighed:

H. C. Krichsen

Peter Lassen.

Fredningsnævnet for Viborg amtsrådskreds modtager foranstående fredningstilbud, der vil være at tinglyse på den forannævnte ejendom.

FREDNINGSNÆVNET FOR VIBORG AMTSRÅDSKREDS.

Viborg, den 27. dec. 1954

Otto Kiorboe. V. Rasmussen. H.F. Buchwald.
Indført i dagbogen for register nr. 78, Viborg købstad m.v.,
den 22. dec. 1954.

Lyst.

Holm.

Genpartens rigtighed bekræftes.

Fredningsnævnet for Viborg
Amtsrådskreds

704/1954
p/w

Justitsministeriets genpartpapir. Til skøder, skadesløsbreve, kvitteringer til udslettelse og andre påtegninger m. m. (vedr. fast ejendom).

Mtr. nr., ejerlav, sogn:

Akt: Skab nr.
(udfyldes af dommerkontoret)

(i København kvarter) ~~Kirkens fortov,~~
eller (i de sønderjydske lands-
dele) bd. og bl. i ting-~~matr. nr. 16~~ Sar.
bogen, art. nr., ejerlav, ~~Vinge by og sogn.~~
sogn.

Købers } bopæl:
Kreditors }

Gade og hus nr.:
(hvor sådant findes)

Anmelderens navn og bopæl (kontor):
Fredningsnævnet for
Viborg amtsrådskreds.

Stempel- og gebyrfri i
h. t. lov 140/37.

Stempel: kr. øre.

Deklaration.

Undertegnede, der er ejer af matr. nr. ~~Kirkens fortov~~

af ~~Sar. Vinge~~ by ~~og~~ sogn,
erklærer herved, at ~~jag~~^{vi} af hensyn til ~~Sar. Vinge~~ kirkes frie beliggenhed overfor
fredningsnævnet for Viborg amtsrådskreds er indgået på, at der på den nedenfor nærmere beskrevne
~~del af min~~ ejendom ikke må ske nogen bebyggelse, varigt eller midlertidigt, eller foretages nogen be-
plantning eller andet, der nu ~~kan~~ eller senere kan virke skæmmende eller hæmmende for udsigten til
eller fra kirken eller kirkegården.

Den del af min ejendom, som den fornævnte bestemmelse angår, ~~begrænses med~~
~~af kirkegårdsdækket og iøvrigt af~~ er ~~kirkens fortov, beliggende vest for~~
~~kirkegården~~

således, som det fremgår af det deklARATIONEN vedhæftede kort.

Påtaleberettiget med hensyn til den pålagte bestemmelse, der kan tinglyses på ~~min~~^{for nævnte} ejendom,
er fredningsnævnet for Viborg amtsrådskreds samt menighedsrådet for

For fredningen kræver jeg ingen erstatning.

provstiudvalget for
Sønderlyng herred.

Sar. Vinge

, den

1950

Sar. Vinge menighedsråd:
A. Langer, S. Kristensen, Peder Lassen, Jenny Poulsen,
Kirstine Simonsen, M. Dalgård Niels Dalgård, Chr. Igård.

Til vitterlighed:

Fredningsnævnet for Viborg amtsrådskreds modtager foranstående fredningstilbud, der vil være at tinglyse på den forannævnte ejendom.

FREDNINGSNÆVNET FOR VIBORG AMTSRÅDSKREDS.

Viborg, den 27. nov. 1952

Otto Kierthoe. V. Sørensen. H. F. Buchwald.

Det tiltrædes, at nævnevendes fredningstilbud tinglyses som servitut til fordel for ejendommen "Kirkens Fortov", Sur. Vingø by og sogn.

KIRKEMINISTRET, den 15. nov. 1952.

P.L.V.

P.F.

Aug. Roesen

fm.

Nærv. deklARATION begæres tinglyst på matr.nr. 1^b Sur. Vingø by og sogn, hvilket matr.nr. er identisk med "Kirkens Fortov", jfr. skr. af 23/12 1952 fra Direktoratet for metrikervæsenet og matrikelkortkopi, der vedlægges til forevisning.

FREDNINGSNÆVNET FOR VIBORG AMTSRÅDSKREDS, d. 20/1 1953.

Sv. Nielsen

skre.

Indført i dagbogen for rets røde nr. 73, Viborg købstad k.v., den 20. jan. 1953.

Lyst.

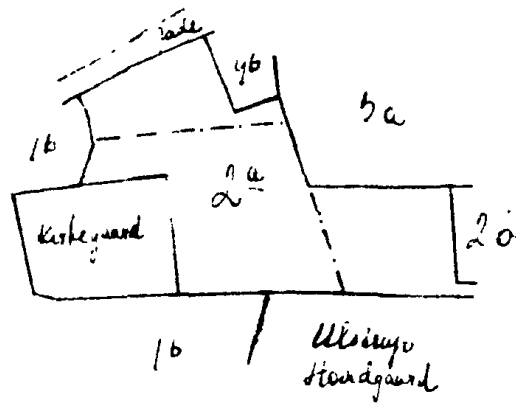
Holm.

Genpartens rigtighed bekræftes.

Fredningsnævnet
Amtsrådet

Phruud

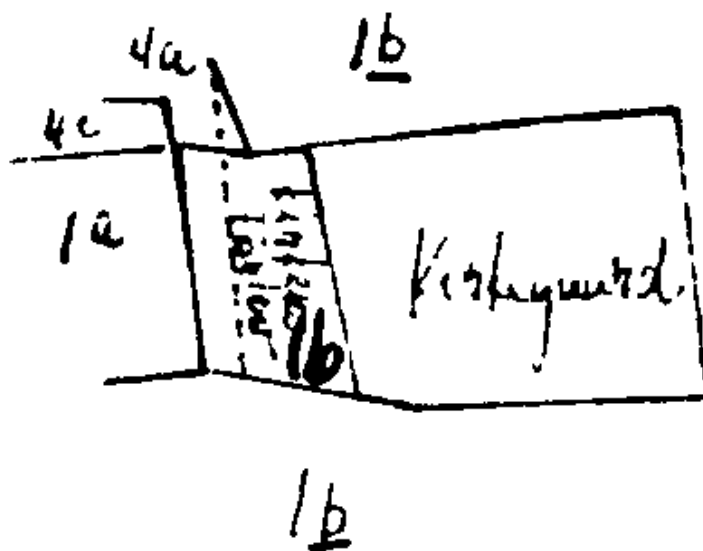
KORT >



Terræn af
Linge By
Linge By

Right kopi af madikel kortet

Jan 1851



Terræn af
 Vinge By
 Vinge Sogn

høje kopi af matrikeltet

Jan 1951

DISPENSATIONER>

Afgørelser - Reg. nr.:

Herunder ses afgørelser i dispensationssager for denne fredning

Naturfredningsnævnet

for Viborg Amts sydlige fredningskreds

Gravene 2, 8800 Viborg

Tlf. 06 62 12 28

Kontortid 9-12, lørdag lukket

Viborg, den 11. juli 1988.

Fred.j.nr. H 3/1988.

Sdr. Vinge menighedsråd
v/Helene Krogshede,
Kirkebakken 15, Sdr. Vinge,
8860 Ulstrup.

Med påtegningsskrivelse af 24. juni 1988 har Viborg Stiftsøvrighed forelagt fredningsnævnet Deres ansøgning om tilladelse til opførelse af en ligkapel- og graverbygning ud for nordvesthjørnet (nord for parkeringspladsen) af Sdr. Vinge kirkegård.

Fredningsnævnets tilladelse er nødvendig, fordi byggeriet ønskes foretaget på et areal, der er omfattet af en kirkeomgivelsesfredning, jfr. naturfredningslovens § 34.


Det fremgår af ansøgningen, at den eksisterende ligkapelbygning skal nedrives.

Under hensyn hertil og til byggeriets karakter og formål finder fredningsnævnet at kunne give den efter naturfredningsloven nødvendige tilladelse til det ansøgte.

Der er herved alene taget stilling til, om tilladelsen kan gives efter bestemmelserne i naturfredningsloven, og der må tillige indhentes tilladelse fra bygningsmyndighederne og eventuelt andre myndigheder.

Opmærksomheden henledes på, at tilladelsen bortfalder, såfremt den ikke er udnyttet inden 5 år fra dato.

Opmærksomheden henledes endvidere på, at fredningsnævnets afgørelse i medfør af naturfredningslovens § 58 kan påklages til Overfredningsnævnet, Slotsmarken 15, 2970 Hørsholm, bl.a. af Danmarks Naturfredningsforening og miljøministeren. Klagefristen er 4 uger fra den dag, man har fået meddelelse om afgørelsen, og tilladelsen kan ikke udnyttes, før klagefristen er udløbet. Er klage indgivet, må tilladelsen ikke udnyttes, medmindre den opretholdes af klagemyndigheden.



Poul Sørensen

Vend--

Fredningsnævnet for Midtjylland, østlig del
(midtjyλλandoest@fredningsnaevn.dk)

Den 10. maj 2024

FN-MJØ-061-2024. Ladestander ved Sønder Vinge kirke

Fredningsnævnet modtog den 26. april 2024 en ansøgning om dispensation til at opstille en ladestander ved Sønder Vinge kirke på matr.nr. 16 Vinge By, Sønder Vinge, Kirkebakken 13, 8860 Ulstrup. Ansøgningen er indsendt af Favrskov Provsti for Ulstrupbro-Vester Velling-Sønder Vinge menighedsråd.

Fredningsnævnet meddeler dispensation. Begrundelsen for afgørelsen er anført nedenfor i afsnittet om fredningsnævnets afgørelse.

Sagens oplysninger

Ejendommen er omfattet af en fredningsdeklaration af 27. november 1952 til sikring af Sønder Vinge kirkes frie beliggenhed. Det fremgår af fredningen, at der på ejendommen ikke må ske nogen bebyggelse, varigt eller midlertidigt, eller foretages nogen beplantning eller andet, der nu eller senere kan virke skæmmende eller hæmmende for udsigten til eller fra kirken eller kirkegården.

Den kgl. bygningsinspektør og kirkegårdskonsulenten har anbefalet, at ladestanderen placeres i tilknytning til lygtepælen længst væk fra toiletbygningen i den nyligt etablerede hæk, der har til formål af opdele parkeringspladsen. Denne placering vurderes at være mest hensigtsmæssig i forhold til at bevare udsigten til kirken, herunder henset til at placeringen af ladestanderen i tilknytning til lygtepælen vil medvirke til, at ladestanderen ikke kommer til at fremstå så tydelig.

Aarhus Stift har med henvisning hertil anbefalet denne placering. Stiftet har i øvrigt anbefalet, at der vælges en diskret ladestander, der er så lav og så mørk (sort/mørk grå) som mulig.

Ladestanderens placering er illustreret på følgende måde ved den orange pil:



Det fremgår supplerende af ansøgningen, at ladestanderen opstilles på et areal med grusbelægning indenfor hækafgrænsning. Opsætning af ladestanderen indebærer ikke fældning af træer eller fjernelse af anden vegetation. Ladestanderen vil have en færdig højde på 140-150 cm over færdig belægning og vil være meget mørk grå.

Danmarks Naturfredningsforening har oplyst ikke at have bemærkninger til ansøgningen.

Favrskov Kommune har henledt opmærksomheden på, at ladestanderen formentlig også kræver dispensation fra naturbeskyttelseslovens § 18 (fortidsmindebeskyttelseslinjen).

Fredningsnævnets afgørelse

Fredningen af Sønder Vinge kirkes frie omgivelser betyder, at projektet kræver fredningsnævnets dispensation i medfør af naturbeskyttelseslovens § 50, stk. 1, hvorefter fredningsnævnet kan meddele dispensation, hvis det ansøgte ikke strider mod fredningens formål.

Det fremgår endvidere af naturbeskyttelseslovens § 50, stk. 2, at fredningsnævnet kun kan meddele dispensation fra en fredning i eller uden for et internationalt naturbeskyttelsesområde, hvis det ansøgte ikke indebærer en forringelse af naturtyper og levesteder for arter eller betydelig forstyrrelse af arter, som området er udpeget for. Fredningsnævnet kan endvidere i medfør af § 50, stk. 3 kun meddele dispensation, hvis det ansøgte ikke kan ødelægge yngle- eller rasteområder i det naturlige udbredelsesområde for de dyrearter, der er nævnt i bilag 3 til loven, eller ødelægge de plantearter, der er nævnt i bilag 5 til loven, i alle livsstadier.

Fredningsnævnet lægger efter sagens oplysninger og den konkrete placering af ladestanderen til grund, at en dispensation ikke er i strid med naturbeskyttelseslovens § 50, stk. 2 eller 3.

Det følger af ladestanderbekendtgørelsen, at der senest den 1. januar 2025 skal være etableret mindst en ladestander ved bl.a. kirker eller sognegårde, som har mere end 20 parkeringspladser.

Ladestanderen placeres i et område, hvor der i forvejen er en lygtepæl og lav beplantning. På den baggrund og med henvisning til ladestanderens udformning og størrelse er det fredningsnævnets opfattelse, at ladestanderen er uden betydning for indsigten til eller udsigten fra Sønder Vinge kirke eller kirkegården.

Fredningsnævnet meddeler derfor dispensation.

Afgørelsen er truffet af fredningsnævnets formand, jf. forretningsordenen for fredningsnævn § 10, stk. 5.

Klagevejledning

Der kan klages over denne afgørelse til Miljø- og Fødevareklagenævnet. Klagefristen udløber 4 uger efter, at afgørelsen er meddelt. Er afgørelsen offentligt bekendtgjort, regnes klagefristen dog altid fra bekendtgørelsen. Klagen skal ifølge naturbeskyttelseslovens § 87 indgives via Miljø- og Fødevareklagenævnets digitale selvbetjening, jf. vejledningen på Miljø- og Fødevareklagenævnets hjemmeside www.naevneneshus.dk. Klagefristen udløber ved midnat på dagen for klagefristens udløb. Hvis klagefristen udløber på en lørdag eller en helligdag, forlænges fristen til den følgende hverdag.

Klageberettigede er, jf. naturbeskyttelseslovens § 86:

- Adressaten for afgørelsen,
- ejeren af den ejendom, som afgørelsen vedrører,
- offentlige myndigheder,
- en berørt nationalparkfond,
- lokale foreninger og organisationer, som har en væsentlig interesse i afgørelsen,
- landsdækkende foreninger og organisationer, hvis hovedformål er beskyttelse af natur og miljø, og
- landsdækkende foreninger og organisationer, som efter deres formål varetager væsentlige, rekreative interesser, når afgørelsen berører sådanne interesser.

Det er en betingelse for Miljø- og Fødevarerklagenævnets behandling af en klage, at den, der klager, indbetaler et gebyr på 900 kr. for privatpersoner og 1.800 kr. for virksomheder og organisationer (2016-niveau). Klagegebyret reguleres den 1. januar hvert år efter den af Finansministeriet fastsatte sats for det generelle pris- og lønindeks som løbende offentliggjort i forslag til finanslov med virkning for klager, der modtages i Miljø- og Fødevarerklagenævnet fra og med den 1. februar 2017. Miljø- og Fødevarerklagenævnet offentliggør størrelsen af klagegebyret på sin hjemmeside www.naevneneshus.dk.

Gebyret opkræves i forbindelse med klagens oprettelse i Miljø- og Fødevarerklagenævnets digitale selvbetjening. Klagen behandles først, når gebyret er betalt. Vejledning om gebyrbetalingen kan ligeledes findes på Miljø- og Fødevarerklagenævnets hjemmeside www.naevneneshus.dk.

Gebyret tilbagebetales, hvis klagesagen fører til, at den påklagede afgørelse ændres eller ophæves, hvis klageren får helt eller delvis medhold i klagen, eller hvis klagen afvises som følge af overskredet klagefrist, manglende klageberettigelse eller fordi klagen ikke er omfattet af Miljø- og Fødevarerklagenævnets kompetence. Det bemærkes, at hvis den eneste ændring af den påklagede afgørelse er forlængelse af en frist for efterkomelse af en afgørelse som følge af den tid, der er medgået til at behandle sagen i Miljø- og Fødevarerklagenævnet, så tilbagebetales gebyret dog ikke.

Miljø- og Fødevarerklagenævnet kan også beslutte at tilbagebetale klagegebyret, hvis der er indledt forhandlinger med afgørelsens adressat og/eller førsteinstansen om projektilpasninger, og disse forhandlinger fører til, at klager trækker sin klage tilbage, eller hvis klager i øvrigt trækker sin klage tilbage, før Miljø- og Fødevarerklagenævnet har truffet afgørelse i sagen. Gebyret tilbagebetales dog ikke, hvis Miljø- og Fødevarerklagenævnet vurderer, at der er forhold, der taler imod at tilbagebetale gebyret, f.eks. hvis klagen trækkes tilbage meget sent, herunder efter at klager har haft et afgørelsesudkast i partshøring.

En dispensation må i henhold til naturbeskyttelseslovens § 87, stk. 7, ikke udnyttes, før klagefristen er udløbet, eller behandling af en eventuel klage måtte være afsluttet.

Det følger endvidere af naturbeskyttelseslovens § 50, stk. 1, jf. § 66, stk. 2, at dispensationen bortfalder, hvis den ikke udnyttes inden 3 år efter, at den er meddelt.

Martin Møller-Heuer

Denne afgørelse sendes til:

1. Knud Erik Hesselbjerg,
2. Tommy Højer,
3. Århus Stift, sagsnr. 2023 – 25840,
4. Favrskov Provsti,
5. Miljøstyrelsen,
6. Favrskov Kommune,
7. Danmarks Naturfredningsforening, København,
8. Danmarks Naturfredningsforening, Favrskov,
9. Dansk Ornitologisk Forening, København,
10. Dansk Ornitologisk Forening, Favrskov,
11. Dansk Botanisk Forening, København,
12. Friluftsrådet centralt,
13. Friluftsrådet, Kreds Østjylland,

14. Region Midtjylland,
15. Slots- og Kulturstyrelsen.