

Afgørelser – Reg. nr.: 01950.01

Fredningen vedrører: Sønder Rind Kirke

Domme

Taksationskommissionen

Naturklagenævnet

Overfredningsnævnet

Fredningsnævnet

28-10-1952, 24-06-1954

Kendelser

Deklarationer

FREDNINGSNÆVNET >

Justitsministeriets genpartpapir. Til skøder, skadesløsbreve, kvitteringer til udslettelse og andre påtegninger m. m. (vedr. fast ejendom).

Mtr. nr., ejerlav, sogn:
(i København kvarter)
eller (i de sønderjydske landsdele) bd. og bl. i tingbogen, art. nr., ejerlav, sogn.

3u, 4e Rind by og sogn.

Akt: Skab nr.
(udfyldes af dommerkontoret)

Købers } bopæl:
Kreditors }

Gade og hus nr.:
(hvor sådant findes)

Anmelderens navn og bopæl (kontor):
Fredningsnævnet for
Viborg amtsrådsreds.

Stempel- og gebyrfri i
h. t. lov 140/37.

Stempel: kr. øre.

Deklaration.

Undertegnede, der er ejer af matr. nr. 3u og 4e

af Rind by og sogn,
erklærer herved, at jeg af hensyn til Rind kirkes frie beliggenhed overfor fredningsnævnet for Viborg amtsrådsreds er indgået på, at der på den nedenfor nærmere beskrevne del af min ejendom ikke må ske nogen bebyggelse, varigt eller midlertidigt, eller foretages nogen beplantning eller andet, der nu kan eller senere kan virke skæmmende eller hæmmende for udsigten til eller fra kirken eller kirkegården.

Den del af min ejendom, som den fornævnte bestemmelse angår, ~~begrænses mod af kirkegårdsdiget og iøvrigt af~~

er hele m.nr. 3u og 4e.

Ejeren er berettiget til at ~~læde~~ bygge et drivhus i den vestre ende af haven og en tilbygning til udhuset, hvis han finder det nødvendigt.

Det fredede areal

~~således, som det~~ fremgår af det deklARATIONEN vedhæftede kort.

Påtaleberettiget med hensyn til den pålagte bestemmelse, der kan tinglyses på min ejendom, er fredningsnævnet for Viborg amtsrådsreds samt menighedsrådet for

For fredningen kræver jeg ingen erstatning. Rind sogn.

Rind, den 31. maj 1957
Peder Nielsen Schmiat.

Til vitterlighed:

H.C. Erichsen. S. Jensen.

Fredningsnævnet for Viborg amtsrådsreds modtager foranstående fredningstilbud, der vil være at tinglyse på den forannævnte ejendom.

FREDNINGSNÆVNET FOR VIBORG AMTSRÅDSKREDS.

Viborg, den 28. okt. 1952

Otto Kierboe. V. Rasmussen. A. Jensen Søgaard.

Indført i dagbogen for retskreds nr. 78, Viborg købstad m.v.,
den 8. nov. 1952.

Lyst.

Holm.

Genpartens rigtighed bekræftes.

Fredningsnævnet for Viborg
Amtsrådsreds

-500/1018

Philo

Justitsministeriets genpartpapir. Til skøder, skadesløsbreve, kvitteringer til udslettelse og andre påtegninger m. m. (vedr. fast ejendom).

Mtr. nr., ejerlav, sogn:
(i København kvarter)
eller (i de sønderjydske landsdele) bd. og bl. i tingbogen, art. nr., ejerlav, sogn.

16d, 14a, mfl.

Rind by og sogn.

Akt: Skab nr.
(udfyldes af dommerkontoret)

Købers } bopæl:
Kreditors }

Gade og hus nr.:
(hvor sådant findes)

Stempel- og gebyrfri i
h. t. lov 140/37.

Anmelderens navn og bopæl (kontor):
Fredningsnævnet for
Viborg amtsrådsreds.

Stempel: kr. øre.

Deklaration.

Undertegnede, der er ejer af matr. nr. 16d, 14a og 51

af Rind by og sogn,
erklærer herved, at jeg af hensyn til Rind kirkes frie beliggenhed overfor fredningsnævnet for Viborg amtsrådsreds er indgået på, at der på den nedenfor nærmere beskrevne del af min ejendom ikke må ske nogen bebyggelse, varigt eller midlertidigt, eller foretages nogen beplantning eller andet, der nu kan eller senere kan virke skæmmende eller hæmmende for udsigten til eller fra kirken eller kirkegården.

Den del af min ejendom, som den fornævnte bestemmelse angår, ~~begrænses med af kirkegårdsdiget og iøvrigt af~~

er den del af 16d, der ligger nord for en linie, der drages fra vandbeholderen ved Viborgvejen mod sydøst til det sydvestre hjørne af kirketårnet. Endvidere den del af haven på 14a og 51, der ligger øst for gårdens bygninger.

Det fredede areal

således, som det fremgår af det deklARATIONEN vedhæftede kort.

Påtaleberettiget med hensyn til den pålagte bestemmelse, der kan tinglyses på min ejendom, er fredningsnævnet for Viborg amtsrådsreds samt menighedsrådet for Rind sogn.
For fredningen kræver jeg ingen erstatning.

Rind, den 31. maj 1952

Kristen Jensen Poulsen.

Til vitterlighed:

H. Petersen. H. C. Erichsen.

Fredningsnævnet for Viborg amtsrådsreds modtager foranstående fredningstilbud, der vil være at tinglyse på den forannævnte ejendom.

FREDNINGSNÆVNET FOR VIBORG AMTSRÅDSKREDS.

Viborg, den 28. okt. 1952

Otto Klørboe. V. Rasmussen. A. Jensen Søgaard.

Indført i dagbogen for retskreds nr. 78, Viborg købstad m.v.,
den 8. nov. 1952.

Lyst.

H o l m.

Genpartens rigtighed bekræftes.

Fredningsnævnet for Viborg
Amtsrådsreds

-5 JAN 1952

M. W.

REG. NR. 110-52
Justitsministeriets genpartpapir. Til skøder, skadesløsbreve, kvitteringer til udslettelse og andre påtegninger m. m. (vedr. fast ejendom).

Mtr. nr., ejerlav, sogn:
(i København kvarter)
eller (i de sønderjydske lands-
dele) bd. og bl. i ting-
bogen, art. nr., ejerlav,
sogn.

15f, 52 Rind by og sogn.

Akt: Skab nr.
(udfyldes af dommerkontoret)

Købers } bopæl:
Kreditors }

Gade og hus nr.:
(hvor sådant findes)

Anmelderens navn og bopæl (kontor):

Fredningsnævnet for
Viborg amtsrådskreds.

Stempel- og gebyrfri i
h. t. lov 140/37.

Stempel: kr. øre.

Deklaration.

Undertegnede, der er ejer af matr. nr. 15f og 52

af Rind by og sogn,
erklærer herved, at jeg af hensyn til Rind kirkes frie beliggenhed overfor
fredningsnævnet for Viborg amtsrådskreds er indgået på, at der på den nedenfor nærmere beskrevne
del af min ejendom ikke må ske nogen bebyggelse, varigt eller midlertidigt, eller foretages nogen be-
plantning eller andet, der nu ~~kan~~ eller senere kan virke skæmmende eller hæmmende for udsigten til
eller fra kirken eller kirkegården.

Den del af min ejendom, som den fornævnte bestemmelse angår, ~~begrænses med~~
~~af kirkegårdsdiget og iøvrigt af~~
er haven, der ligger på de to matr.nr.

således, som det fremgår af det deklARATIONEN vedhæftede kort.

Påtaleberettiget med hensyn til den pålagte bestemmelse, der kan tinglyses på min ejendom,
er fredningsnævnet for Viborg amtsrådskreds samt menighedsrådet for Rind sogn
For fredningen kræver jeg ingen erstatning.

Rind

, den 31. maj

1952.

Anders H. Andersen.

Til vitterlighed:

H. Petersen.

H. C. Erichsen.

Fredningsnævnet for Viborg amtsrådsreds modtager foranstående fredningstilbud, der vil være at tinglyse på den forannævnte ejendom.

FREDNINGSNÆVNET FOR VIBORG AMTSRÅDSKREDS.

Viborg, den 28. okt. 1952

Otto Kierhoe. V. Rasmussen. A. Jensen Søgaard.
Indført i dagbogen for retskreds nr. 78, Viborg købstad m.v.,
den 8. nov. 1952.

Lyst.

Holm.

Genpartens rigtighed bekræftes.

Fredningsnævnet for Viborg
Amtsrådsreds

M. W. W.

Justitsministeriets genpartpapir. Til skøder, skadesløsbreve, kvitteringer til udslettelse og andre påtegninger m. m. (vedr. fast ejendom).

Mtr. nr., ejerlav, sogn:
(i København kvarter)
eller (i de sønderjydske lands-
dele) bd. og bl. i ting-
bogen, art. nr., ejerlav,
sogn.

Akt: Skab nr.
(udfyldes af dommerkontoret)

31a wfl. Rind by
og sogn.

Købers } bopæl:
Kreditors }

Gade og hus nr.:
(hvor sådant findes)
Stempel- og gebyrfri i
h. t. lov 140/37.

Anmelderens navn og bopæl (kontor):
Fredningsnævnet for
Viborg amtsrådsreds.

Stempel: kr. øre.

Deklaration.

Undertegnede, der er ejer af matr. nr.

31a

af Rind by og sogn,
erklærer herved, at jeg af hensyn til Rind kirkes frie beliggenhed overfor
fredningsnævnet for Viborg amtsrådsreds er indgået på, at der på den nedenfor nærmere beskrevne
del af min ejendom ikke må ske nogen bebyggelse, varigt eller midlertidigt, eller foretages nogen be-
plantning eller andet, der nu ~~kan~~ eller senere kan virke skæmmende eller hæmmende for udsigten til
eller fra kirken eller kirkegården.

Den del af min ejendom, som den fornævnte bestemmelse angår, ~~begrænses mod~~
~~af kirkegårdsdiget og iøvrigt af~~ er den del af 31a, der ligger vest for en
linie, der drages over 31a og forbinder et punkt, der ligger 35 m
sydøst for det sydvestre hjørne med et punkt, der ligger 35 m fra
samme hjørne mod nord

således, som det fremgår af det deklARATIONEN vedhæftede kort.

Påtaleberettiget med hensyn til den pålagte bestemmelse, der kan tinglyses på min ejendom,
er fredningsnævnet for Viborg amtsrådsreds samt menighedsrådet for Rind sogn.
For fredningen kræver jeg ingen erstatning.

Rind , den 1950
Maren Poulsen.

Til vitterlighed:

H. Petersen.
Laurits Jensen.

Fredningsnævnet for Viborg amtsrådsreds modtager foranstående fredningstilbud, der vil være at tinglyse på den forannævnte ejendom.

FREDNINGSNÆVNET FOR VIBORG AMTSRÅDSKREDS.

Viborg, den 28. okt. 1952

Otto Kierhoe. V. Rasmussen. A. Jensen Søgård.

Indført i dagbogen for retskreds n. 78, Viborg købstad m.v.,
den 8. nov. 1952.

Lyst.

Holm.

Genpartens rigtighed bekræftes.

Fredningsnævnet for Viborg
Amtsrådsreds

Pholm

FREDNINGSNÆVNET >

Genpart.

Matr.nr.
Umatrikuleret gadeareal omkring Rind
kirke, Rind by og sogn.

Stempel- og gebyrfri i
h.t.lov 140/37.

U D S K R I F T
AF

PROTOKOL FOR FREDNINGSMØVNET FOR VIBORG AMTSRÅDSKREDS.

År 1954, den 24. juni kl. 14¹⁵ afholdt fredningsmøvnet for Viborg
amtsrådsreds møde ved Rind kirke.

Mødt var fredningsmøvnets medlemmer: formanden, civildommer
Otto Kierboe, Viborg, det amtsvalgte medlem, amtsvejinspektør
Rasmussen, Overlund, og det sognevalgte medlem for Rind kommune:
gårdejer Martin Svendsen, Sir. Rind.

Møvnets formand bemærkede, at mødet - og de følgende møder i
dag - afholdtes for at søge fredet arealer omkring henholdsvis
Rind, Helstrup og Nr. Vinge kirker, til hvilke arealer iflg. ting-
bogen ingen adkomst haves, således at fredning ad frivillig vej
er udelukket.

De personer, der måtte have interesse i fredningen af de på-
gældende arealer, er indkaldt ved bekendtgørelse i Statstidende og
de lokale blade.

Der fremlægdes:

- 1-4: Exemplarer af de nævnte blade: Statstidende, Viborg Stifts
Folkeblad, Aftenposten og Randers Dagblad.
- 5 : Indvarslingsliste med påtegnet postkwittering f.s.v. ang.
sogneråd og menighedsråd.

Der foretoges: Sag ang. fredning af gadejord nord, øst og
syd for Rind kirke.

For Rind sogneråd mødte sognerådsformand Jens Serup Hansen.
For Rind menighedsråd mødte formanden, Henning Petersen og
kirkeværge Niels Nielsen.

Iøvrigt var ingen mødt.

Ingen af de mødte havde noget at indvende mod den foreslåede
fredning.

Nævnet drøftede sagen og afsagde derefter sålydende

k e n d e l s e :

I forbindelse med den ad frivillig vej gennemførte fredning
af arealer ved Rind kirke opstod også spørgsmålet om fredning af
byens gade, beliggende på alle sider af kirkegården.

Da det pågældende areal, hvortil ingen tinglyst adkomst ha-
ves, ifølge matrikelen tilhører sognets beboere eller bymændene,
og da det som følge af den ubestemte kreds af ejere måtte anses
for udelukket, at få samtlige ejere til at tiltræde en frednings-
deklaration, har nævnet valgt at behandle spørgsmålet om fredning
af arealet som en egentlig fredningssag.

De i sagen interesserede har derfor ved offentlig bekendt-
gørelse været indkaldt til møde dags dato for at tage stilling
til spørgsmålet, hvorhos Rind sogneråd og menighedsråd har været
specielt indvarslet.

Af sognets beboere eller bymændene har ingen givet møde.

Sognerådet og menighedsrådet har intet haft at erindre
mod den foreslåede fredning.

Idet nævnet finder, at forannævnte gadeareal som et led
i sikringen af Rind kirkes omgivelser bør fredes, bestemmes nær-
mere følgende:

Et umatrikuleret gadeareal, beliggende omkring Rind
kirke begrænset mod syd, vest og nord af gadearealets skel ifl.
matrikelkortet og mod øst af en linie fra det sydøstlige hjørne
af matr.nr. 46e til det nordøstlige hjørne af matr.nr. 16a fredes,
således at der på arealet ikke må ske nogen bebyggelse, hverken
varigt eller midlertidigt, eller foretages nogen beplantning eller
andet, der nu eller senere kan virke skæmmende eller hæmmende for
udsigten til eller fra kirken og kirkegården.

Det fredede areals beliggenhed fremgår af det nærværende
kendelse vedhæftede matrikelskortkopi.

Påtaleberettiget med hensyn til foranstående bestemmelser,
der vil være at tinglyse, er fredningsnævnet for Viborg amtsråds-
kreds samt menighedsrådet for Rind sogn.

For fredningen er ikke krævet nogen erstatning.

T h i b e s t e m m e s :

Med sagen ang. fredning af et umatrikuleret gadeareal omkring Rind kirke, Rind by og sogn, forholues som foran bestemt.

Otto Kierboe. V. Rasmussen. Martin Svendsen.

De møde påhørte kendelsens afsigelse.

Sagen sluttet.

Mødet hævet:

Otto Kierboe. V. Rasmussen. Martin Svendsen.

Udskriftens rigtighed bekræftes.

Amtsskretsarbetstidspunktet, den 3. juni 1955.

Amtsskretsarbetstidspunktet

H o l m.

Dato forkortet →

JH

Indført i dagbogen for retskreds nr. 78, Viborg købstad m.v., den 6. juni 1933.

Lyst. . . . H o l m.

Genpartens rigtighed bekræftes.

Forretningens rigtighed bekræftes

Amtsskretsarbetstidspunktet

M. W.

At denne kort-genpart er nøjagtig genpart af det originale kort ved rende øjet mmen

mtr. nr. 151 og 52, Rind by

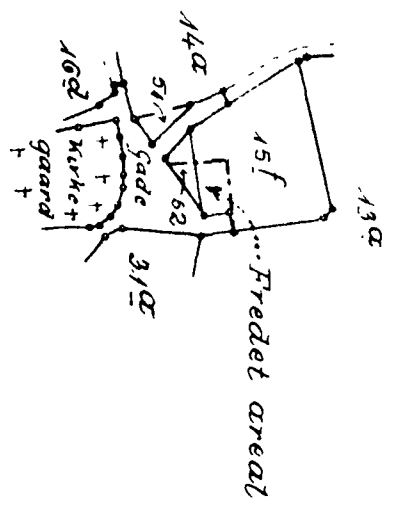
attesteres herved

Jur. Is. inist. ets genpart kalkerlær

Viborg d 22. oktbr 1952

Navn

H. J. Thygesen
Landinspektør



Rind By
 Rind Sogn
 Middelsom Herred
 Viborg Amt
 Maaforhold 1:4000

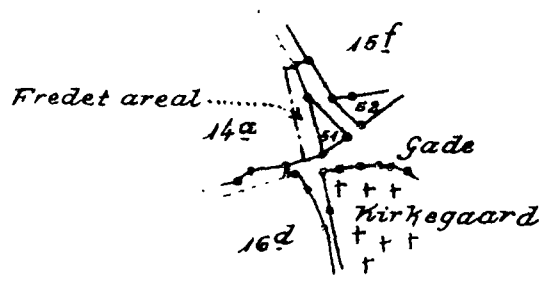
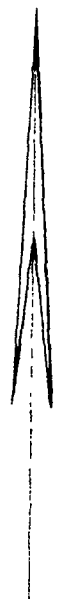
Bemærkning

At denne kort-genpart er nøjagtig genpart af det originale kort vedrørende jorden i Rind By
mtr. nr. 14 og 51. Rind By

Juslitsministeriets genpartskalkuler

Viborg d. 22. oktober 1852

Navn: H. J. Sørensen
Landinspektør



**Rind By
Rind Sogn
Middelsom Herred
Viborg Amt**

At denne kort-genpart er nøjagtig genpart af det originale kort over Rindbyejers mmen

Bestillings- mtr. nr. 16, Rind by

Diborg d. 22. oktbr. 1952

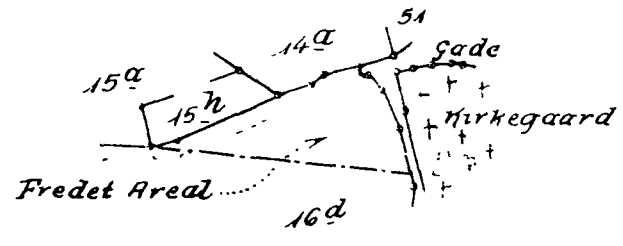
Navn

H. J. Selvig H. Selvig
Landinspektør

Jus- og Statsministeriets Genpartskærtegning

**Rind By
Rind Sogn
Middelsom Herred
Viborg Amt**

Maalforhold 1:4000



DISPENSATIONER>

Afgørelser – Reg. nr.: 01950.01

Dispensationer i perioden: 27-09-1985

