

**Afgørelser – Reg. nr.: 01928.00**

**Fredningen vedrører: Gurreby Kirke**

**Domme**

**Taksationskommissionen**

**Naturklagenævnet**

**Overfredningsnævnet**

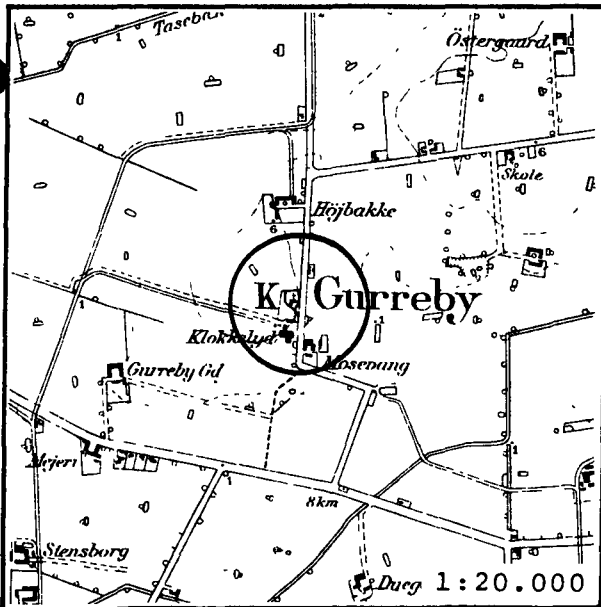
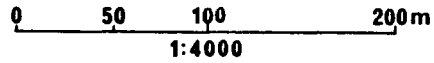
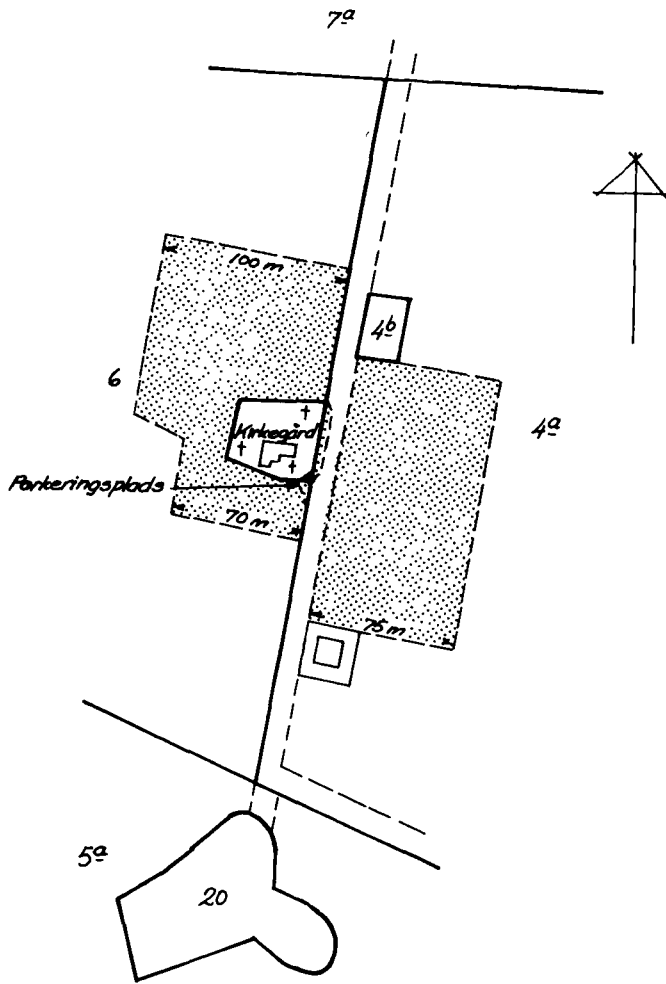
**Fredningsnævnet**

**16-10-1952, 12-11-1952  
21-01-1954**

**Kendelser**

**Deklarationer**

FREDNINGSNÆVNET>



**Kommune:** Højreby 359  
**Ejerlav :** Gurreby Øy  
**Sogn :** Gurreby

Matr. nr.	Dekl./Kendelse dato	Tinglyst dato
4 a	23/04-1951	18/10-1952
6	11/07-1951	13/11-1952
Parkeringsplads m.v.	2/07-1951	23/01-1954

Stempel- og gebyrfri i h.t. lov 140/1937 § 33.  
18. OKT 1952. 4029.

REG. NR. 1928.

Annelder:  
**Fredningstilbud**

NATUR- og MINERALRETTENS  
FOR MARIBO AMT

Undertegnede **gårdejer Svend Frederik Hansen, Gurreby,**  
tilbyder herved som ejer af matr. nr. **4 a**

af **Gurreby** by **og** sogn,  
at lade nedennævnte areal af ovennævnte matr. nr. frede som nedenfor anført.

Arealet beskrives således:

**En 75 meter bred bræmme regnet fra byvejens østlige skel fra matr.  
nr. 4 b i nord til Mosevangs bygningers nordlige længe i syd.**

Fredningen har følgende omfang:

Arealerne må ikke bebygges eller beplantes med højt voksende træer, midlertidigt eller vedvarende, ligesom der heller ikke på arealerne må graves grus eller anbringes transformatorstationer, telefon- og telegrafmaster o. lign., skure, udsalgssteder, isboder, vogne til beboelse eller andet, som kan virke skæmmende.

Jeg forbeholder mig dog ret til at

For fredningen kræver jeg ingen erstatning.

Jeg er indforstået med, at ovenstående fredningstilbud tinglyses på min ejendom matr. nr.

**4 a** af **Gurreby** by **og** sogn.

dog uden udgift for mig, med oprykkende prioritet næst nuværende hæftelser.

Påtaleberettiget i henhold til forestående er fredningsnævnet for Maribo amt,

provsten for **Lollands sdr.** herred og **Gurreby** menighedsråd.

**Gurreby**, den **23/4** 19**51**.

**Svend Hansen.**

Til vitterlighed:

**Henriksen.**

**Poul Kalmeyer.**

Idet fredningsnævnet for Maribo amt modtager og godkender foranstående fredningstilbud, bestemmes det, at tilbudet skal lyses som servitut på matr. nr. **4 a**

af **Gurreby** by **Gurreby** sogn,

af hartkorn: **7** tdr. **1** skp. **2** fdk. **1½** alb., hvilket matr. nr. ~~1000000~~

~~1000000~~ udgør et landbrug.

Det fredede areal ses indtegnet på vedlagte kort, af hvilket en genpart bedes henlagt på akten.

Fredningsnævnet for Maribo amt, den **16. oktober 1952.**

**Bruun.**

Indført i dagbogen for retskreds nr. 31, Nakskov købstad m.v.  
den 18. OKT 1952.

Lyst. TingbogsBd. Bl. 4 a Akt:Slab J nr. 385.

Johs. Jensen.

/.....

Gebyr 2 kr.  
= to kroner.

Retskreds nr. 31,  
Nakskov købstad

m.v.  
-----

FREDNINGSNÆVNET >

Stempel- og gebyrfri i h.t. lov 140/1937 § 33.  
13. NOV. 1952. 4323.

REG. NR. 1928.

Annøder:  
**Fredningstilbud** NATURFREDNINGSNÆVNET  
FOR MARIBO AMT (MARIBO) 1952

Undertegnede sognerådsformand S. Blak, Gurreby,  
tilbyder herved som ejer af matr. nr. 6

af **Gurreby** by **og** sogn,  
at lade nedennævnte areal af ovennævnte matr. nr. frede som nedenfor anført.

Arealet beskrives således:

En bræmme i 100 meters bredde og 70 m's bredde af matr. nr. 6 langs  
byvejen regnet fra dennes vestlige skel begyndende 75 meter nord af  
kirkegården og indtil "Klokkekyds" stuehus, således at gårdens have  
vest og syd for kirkegården omfattes af fredningen.

Fredningen har følgende omfang:

Arealerne må ikke bebygges eller beplantes med højt voksende træer, midlertidigt eller ved-  
varende, ligesom der heller ikke på arealerne må graves grus eller anbringes transformatorstationer,  
telefon- og telegrafmaster o. lign., skure, udsalgssteder, isboder, vogne til beboelse eller andet, som  
kan virke skæmmende.

Jeg forbeholder mig dog, ~~at~~ **at der ikke ved fredningen gøres indgreb i  
den nuværende bevoksning i gårdens have eller at den ikke er til hinder  
for dennes fornyelse.**

For fredningen kræver jeg ingen erstatning.

Jeg er indforstået med, at ovenstående fredningstilbud tinglyses på min ejendom matr. nr.

**6 Gurreby** ~~nr.~~ by **og** sogn,

dog uden udgift for mig, med oprykkende prioritet næst nuværende hæftelser.

Påtaleberettiget i henhold til forestående er fredningsnævnet for Maribo amt,  
provsten for Lolland: Sdr. herred og **Gurreby** menighedsråd.

**Gurreby**, den **11/7** 1951.

**S. Blak,**

Idet fredningsnævnet for Maribo amt modtager og godkender foranstående fredningstilbud,  
bestemmes det, at tilbudet skal lyses som servitut på matr. nr. 6

af **Gurreby** by **Gurreby** sogn,

af hartkorn: **7** tdr. **1** skp. **2** fdk. **0 1/2** alb., hvilket matr. nr. i forbin-  
delse med matr. nr. **18 og 42** ibd. udgør et landbrug.

Det fredede areal ses indtegnet på vedlagte kort, af hvilket en genpart bedes henlagt på akten.

Fredningsnævnet for Maribo amt, den **12. november 1952.**

**Drum,**

**Maribo**  
amtsråd J.nr. Y-93-1952.

Amte-

rådet har godkendt sognerådets foranstående fredningstilbud.

K a r i b o a m t s r å d, den 23. oktober 1952.

G.W. Schaeffer  
est.

Indført i dagbogen for retskreds nr. 31, Naksøvej købstad m.v.

den 13. NOV. 1952.

Lyst. Ringbog: B2, D1, 6 Aktskab C nr. 30.

Kort i akt J 385.

John. Jensen.

/.....

Gebyr 2 kr.  
= to kroner.

Retskreds nr. 31  
Naksøvej købstad  
m.v.

---



FREDNINGSNÆVNET >

Stempel- og gebyrfri i h.t. lov 140/1937 § 33.

16/10-52

Anmelder: NATURFREDNINGSNÆVNET  
FOR MARIBO KØBSTRÅDSKREDS

Areal af Gurreby by og sogn.

23. JAN. 1954.

Fredningstilbud

REG. NR. 1928

Undertegnede ~~menighedsråd~~ **menighedsråd for Gurreby sogn**  
tilbyder herved ~~som ejer af matr. nr. 6 og 4 a~~ **på Gurreby kirkes vegne**

at lade nedennævnte areal ~~af ovennævnte matr. nr. 6 og 4 a~~ frede som nedenfor anført.

Arealet beskrives således:

Den sydøst for kirkegården udlagte parkeringsplads samt den langs kirkegårdens østre skelmur beliggende jordstriemel. Arealerne er beliggende henholdsvis på dele af kirkegården, matr.nr. 6 og matr. nr. 4 a Gurreby.

Fredningen har følgende omfang:

Arealerne må ikke bebygges eller beplantes med højt voksende træer, midlertidigt eller vedvarende, ligesom der heller ikke på arealerne må graves grus eller anbringes transformatorstationer, telefon- og telegrafmaster o. lign., skure, udsalgssteder, isboder, vogne til beboelse eller andet, som kan virke skæmmende.

Jeg forbeholder mig dog ret til at

For fredningen kræver ~~jeg~~ **VI** ingen erstatning.

~~VI~~ **VI** er indforstået med, at ovenstående fredningstilbud tinglyses på ~~matr. nr. 6 og 4 a~~ **ovennævnte areal** af **Gurreby** by **og** sogn, dog uden udgift for ~~matr. nr. 6 og 4 a~~ **OS** med oprykkende prioritet næst nuværende hæftelser.

Påtaleberettiget i henhold til forestående er fredningsnævnet for Maribo amt,

provsten for **Lollands sdr.** herred og **Gurreby** menighedsråd.

**Gurreby**, den 2 / 7 19 51.

..... **Elvira Nielsen Marie Andersen**

**P. Jørgensen Carl Christiansen**

Idet fredningsnævnet for Maribo amt modtager og godkender foranstående fredningstilbud, bestemmes det, at tilbudet skal lyses som servitut på ~~matr. nr. 6 og 4 a~~ **ovennævnte areal** af **Gurreby** by **og** sogn,

~~af hækken, der skal stå på, hvilket matr. nr. i forbindelse med matr. nr. 6 og 4 a udgør et landbrug~~

Det fredede areal ses indtegnet på vedlagte kort, af hvilket en genpart bedes henlagt på akten.

Fredningsnævnet for Maribo amt, den 21. januar 1954

Brum

Kirkeministeriets 2. kontor  
10. OKT. 1952 2 g 1605

52 g

Det tiltrædes, at nærværende fredningstilbud tinglyses som servitutstiftende på den Gurreby kirke tilhørende del af den sydøst for Gurreby kirkegård udlagte parkeringsplads, dog med følgende forbehold:

Så længe arealet administreres af de kirkelige myndigheder, træffer kirkeministeriet dog uanset nærværende deklaration afgørelse med hensyn til eventuel opførelse af bygninger på arealet, for så vidt disse skal tjene kirkelige formål.

Deklarationen bortfalder i det omfang, hvori arealet senere måtte blive inddraget under kirkegården.

Kirkeministeriet, den 20. januar 1954.

P.M.V.  
E.B.

Kirkeministeriet

Arne Truelsen  
Fm.

Indført i dagbogen for retskreds nr. 31, Nakskov købstad n.v.  
den 23. JAN. 1954.

Lyst. Tingbod bd. <sup>matric</sup> bl. kuleret akt: Skab M nr. 196.  
jord

Kort i akt J 385

Johs. Jensen

/.....

Gebyr 2 kr.  
= to kroner.

Gurreby d. 3. september 1953.

Foranstående fredningstilbud tiltrædes af undertegnede som ejere henholdsvis af matr.nr. 4 a og 6 Gurreby by og sogn i det omfang det deri beskrevne areal er beliggende på henholdsvis matr.nr. 4 a og matr.no. 6.

Tinglysning ønskes ikke.

P.C. Blak

Svend Hansen

Erklæringen med tilladelse til fredning af de to små arealer langs kirkegårdsmuren fremsendes hermed til provstiuvalget.

Gurreby d. 11/9 1953

Henriksen

