

**Afgørelser – Reg. nr.: 01891.02**

**Fredningen vedrører: Viskum Kirke**

**Domme**

**Taksationskommissionen**

**Naturklagenævnet**

**Overfredningsnævnet**

**Fredningsnævnet**

**28-07-1952**

**Kendelser**

**Deklarationer**

FREDNINGSNÆVNET>

Justitsministeriets genpartpapir. Til skøder, skadesløsbreve, kvitteringer til udslettelse og andre påtegninger m. m. (vedr. fast ejendom).

Mtr. nr., ejerlav, sogn:  
(i København kvarter)  
eller (i de sønderjydske lands-  
dele) bd. og bl. i ting-  
bogen, art. nr., ejerlav,  
sogn.

la Viskum hovedgård,  
Viskum sogn.

Købers } bopæl:  
Kreditors. }

Akt: Skab nr.  
(udfyldes af dommerkantoret)

Fremlagt i Fredningsnævnet for Viborg  
amtsrådsreds, d. 4.9.1952.  
Gade og hus nr.: Otto Klørboe.  
(hvor sådant findes)

Anmelderens navn og bopæl (kontor):

Fredningsnævnet for  
Viborg amtsrådsreds.

Stempel- og gebyrfri i  
h. t. lov 140/37.

Stempel: kr. øre.

## Deklaration.

Undertegnede, der er ejer af matr. nr. la

af **Viskum Hovedgård** by **Viskum** sogn,  
erklærer herved, at jeg af hensyn til **Viskum** kirkes frie beliggenhed overfor  
fredningsnævnet for Viborg amtsrådsreds er indgået på, at der på den nedenfor nærmere beskrevne  
del af min ejendom ikke må ske nogen bebyggelse, varigt eller midlertidigt, eller foretages nogen be-  
plantning eller andet, der nu kan eller senere kan virke skæmmende eller hæmmende for udsigten til  
eller fra kirken eller kirkegården.

Den del af min ejendom, som den fornævnte bestemmelse angår, begrænses med  
af kirkegårdsdiget og iøvrigt af **en linie i nord, øst, syd og vest for kirke-  
gården i en afstand af 100 m fra de respektive diger, parallel med  
disse.**

Fredningen skal ikke være til hinder for opførelse af bygninger,  
der er nødvendige til gårdens drift. - Hvis der bliver tale om op-  
førelse af sådanne bygninger øst eller syd for kirken, er ejeren  
pligtig til, inden bestemmelse om placering træffes, at tilkalde  
fredningsnævnet til en forhandling.

### Det fredede areals beliggenhed

således, som det fremgår af det deklARATIONEN vedhæftede kort.

Påtaleberettiget med hensyn til den pålagte bestemmelse, der kan tinglyses på min ejendom,  
er fredningsnævnet for Viborg amtsrådsreds samt menighedsrådet for **Viskum sogn.**  
For fredningen kræver jeg ingen erstatning.

**Viskum hovedgård**, den **19. maj** 1952.  
**L. Jensen.**

Til vitterlighed:

**N. Erichsen, Nørbæk pr. Fårup.**  
**P.A. Brusck, Ørum Sdr.**

Fredningsnævnet for Viborg amtsrådsreds modtager foranstående fredningstilbud, der vil være at tinglyse på den forannævnte ejendom.

FREDNINGSNÆVNET FOR VIBORG AMTSRÅDSKREDS.

Viborg, den 28.juli 1952


Otto Kierboe V. Rasmussen. Peter Sundstrup.

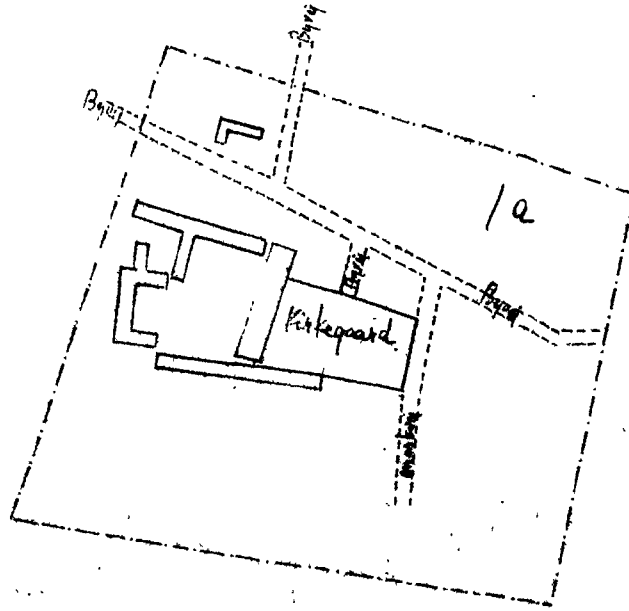
Tinglyst i retskreds nr. 78, Viborg købstad m.v.  
den 1.aug .1952.

.....

H o l m.

-1.OCT.1952

A large, cursive handwritten signature in dark ink, likely belonging to the official mentioned in the date stamp.



Terræn af  
Vokse Hovedgaard  
Vokse bygh

Rektig kopi af matrikelkortet  
Januar 1951.

genparten af det afgrænsede kort vedrørende den afgrænsede del af  
Kirkegaard, Vokse bygh  
attesteres herved.

Navn

21 Maj 1952

1952

*P. M. M. M.*

21 Maj 1952

1952

kort.

**DISPENSATIONER>**

**Afgørelser – Reg. nr.: 01891.02**

**Dispensationer i perioden: 07-06-1995 - 30-09-1996**

Udskrift

af

REG. NR. 1891.02

forhandlingsprotokollen for fredningsnævnet  
for Viborg amt.

Den 7. juni 1995 holdt fredningsnævnet for Viborg amt møde på dommerkontoret i Thisted.

Mødt var formanden, dommer Knud S. Lund, Thisted.

Der foretoges:

Sag nr. VaF 16/95

**Ansøgning om tilladelse til opførelse af nyt graverhus ved Viskum kirke, omfattet af Exnerfredning.**

Der fremlagdes:

1. Skrivelse af 15. maj 1995 fra Viborg amt, Miljø og Teknik, Naturforvaltningskontoret, med bilag.
2. Påtegningsskrivelse af 24. maj 1995 fra Viborg Stiftsøvrighed, med bilag.

Det fremgår blandt andet af en fredningsdeklaration, Exnerfredning, lyst 1. august 1952, at der på den nedenfor nærmere beskrevne del af en ejendom ved Viskum kirke ikke må ske nogen bebyggelse, varigt eller midlertidigt, eller foretages nogen beplantning eller andet, der nu eller senere kan virke skæmmende eller hæmmende for udsigten til eller fra kirken eller kirkegården.

Den del af ejendommen som den fornævnte bestemmelse angår, begrænses af kirkegårdsdiget og iøvrigt af en linie i nord, øst,

syd og vest for kirkegården i en afstand af 100 m fra de respektive diger, parallel med disse.

Det fredede areals beliggenhed fremgår af det deklARATIONEN vedhæftede kort.

I påtegningsskrivelse af 24. maj 1995 fra Viborg Stiftsøvrighed, henleder øvrigheden nævnets opmærksomhed på, at den projekterede graverbygning er beliggende på Viskum kirkegård inden for diget, og at kirken og kirkegården - som andre kirkeanlæg generelt - anses for uden videre at være fredet i henhold til den kirkelige lovgivning, således at bygningsmæssige ændringer her alene kræver tilladelse fra de kirkelige tilsynsmyndigheder.

Formanden bemærkede, at det fremgår af de medsendte kortbilag sammenholdt med fredningsdeklARATIONEN, at graverhuset ønskes opført mindre end 100 m nordvest for digerne, som de var i 1952. Bygningen ønskes således opført på Exnerfredet område, hvorfor fredningsnævnets tilladelse findes at være fornøden.

Sagen har telefonisk været drøftet med det amtsrådsvalgte medlem Aage Koch-Jensen, Tindbæk, og det kommunalvalgte medlem Hans Jørgen Bundgaard, Ørum.

Fredningsnævnet meddelte ènstemmigt tilladelse i henhold til naturbeskyttelseslovens § 50, stk. 1, til opførelse af graverhuset som ansøgt.

Tilladelsen bortfalder, hvis den ikke er udnyttet inden 3 år efter, at den er meddelt, eller ikke har været udnyttet i tre på hinanden følgende år.

Afgørelsen kan efter naturbeskyttelseslovens kapitel 12 indbringes for Naturklagenævnet af blandt andet den, der har begæret fredningsnævnets afgørelse, og forskellige myndigheder.

Klage indgives skriftligt til Fredningsnævnet for Viborg amt, Ny-



gade 6, 7900 Nykøbing Mors, der sørger for videresendelse af klagen til Naturklagenævnet.

Klagefristen er 4 uger fra den dag, afgørelsen er meddelt den pågældende klageberettigede.

En tilladelse må ikke udnyttes før udløbet af klagefristen. Er klage iværksat, må tilladelsen ikke udnyttes, medmindre den opretholdes af Naturklagenævnet.

Sagen sluttet.

Mødet hævet.

Knud S. Lund,  
formand.

Udskriftens rigtighed bekræftes,  
Fredningsnævnet for Viborg amt, den

7 JUNI 1995



Udskrift  
af  
forhandlingsprotokollen for fredningsnævnet  
for Viborg amt.

Den 30. september 1996 holdt fredningsnævnet for Viborg amt møde på dommerkontoret i Thisted.

Mødt var formanden, dommer Knud S. Lund, Thisted.

Der foretoges:

Sag nr. VaF 40/96

**Ansøgning om tilladelse til læplantning på område ved Ø bakker omfattet af O.F.N.K. af 19. februar 1975 om fredning af en del af Ø bakker.**

Der fremlagdes:

1. Skrivelse af 17. september 1996 fra Viborg amt, med bilag.

Sagen har telefonisk været drøftet med det amtsrådsvalgte medlem Aage Koch-Jensen, Tindbæk, og det kommunalvalgte medlem Hans Jørgen Bundgaard, Ørum.

Fredningsnævnet meddelte herefter dispensation i henhold til naturbeskyttelseslovens § 50, stk. 1, fra fredningen af Ø-bakker til etablering af de ansøgte læhegn.

Afgørelsen kan efter naturbeskyttelseslovens kapitel 12 indbringes for Naturklagenævnet af blandt andet den, der har begæret fredningsnævnets afgørelse, og forskellige myndigheder.

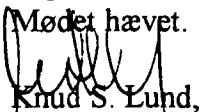
Klage indgives skriftligt til fredningsnævnet for Viborg amt, Skovgade 30, 7700 Thisted, der sørger for videresendelse af klagen til Naturklagenævnet.

Klagefristen er 4 uger fra den dag, afgørelsen er meddelt den pågældende klageberettigede.

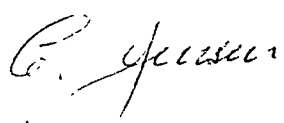
En tilladelse må ikke udnyttes før udløbet af klagefristen. Er klage iværksat, må tilladelsen ikke udnyttes, medmindre den opretholdes af Naturklagenævnet.

Sagen sluttet.

Mødet hævet.

  
Knud S. Lund,  
formand.

Udskriftens rigtighed bekræftes.

2/10 - 96   
Miljø- og Energiministeriet  
Skov- og Naturstyrelsen