

Afgørelser – Reg. nr.: 01890.03

Fredningen vedrører: Nykøbing S. Kirke

Domme

Taksationskommissionen

Naturklagenævnet

Overfredningsnævnet

Fredningsnævnet

**31-03-1952, 26-07-1952,
17-10-1953**

Kendelser

Deklarationer

FREDNINGSNÆVNET >

Mtr.nr. 133a Nyk.Sj. Kbst. Bygrunde.

A n m e l d e r:
Naturfredningsnævnet
for Holbæk Amt.

Uden stempel og gebyr i h.t..
lov nr. 140 af 7/5 1937, §33.

F R E D N I N G S O V E R E N S K O M S T .

Undertegnede **gartner Jørgen Theodor Jørgensen**
erklærer sig villig til, som ejer af mtr.nr. **133a**
af **Nykøbing Sj. Kbst. Kbst. Bygrunde** ~~at~~ at lade et areal af
dette mtr.nr. frede for at sikre den fri beliggenhed af
Nykøbing Sj. kirke.

Arealet beskrives således: **en brønde på 20 m lange killegården**
nord og øst for denne.

Fredningen har følgende omfang:

~~Bebyggelse~~ areale ^t må ikke bebygges eller beplantes med **udsigts-**
ødelæggende beplantning, ligesom der heller ikke på areale ^t må anbringes
transformatorstationer, telefon- og telegrafmaster og lignende eller opsæt-
tes skure, udsalgsstader, vogne til beboelse eller opbevaring af redskaber
eller lignende skønhedsforstyrrende genstande. Der må i det hele ikke fore-
tages ændringer i den nu bestående tilstand, der kan virke skæmmende eller
hindrende for udsigten til eller fra kirken.

Det nuværende udhus må bibeholdes.

Denne overenskomst er ikke til hinder for, at den hidtidige bebyggelse
og beplantning på ejendommen bibeholdes, ligesom jeg forbeholder mig ret
til at foretage nybygninger eller ombygninger.

I tilfælde af nybygninger eller ombygninger er jeg villig til forinden
bygningsarbejderne påbegyndes at forelægge tegninger til godkendelse for
naturfredningsnævnet, idet bebyggelsen altid skal have et sådant ydre, at
bebyggelsen bedst muligt passer til omgivelserne og ikke unødigt h indrer
udsigten til eller fra kirken.

Jeg er enig i, at ovenstående fredningstilbud tinglyses på min fornævnte ejendom dog uden udgift for mig.

M.h.t. pantegæld, servitutter og bynder henvises til ejendommens blad i tingbogen.

Påtaleberettiget er naturfredningsnævnet for Holbæk amtsrådskreds og menighedsrådet.

Nykøbing, den 31/3 1952
Th. Jørgenson.

Idet naturfredningsnævnet modtager og godkender foranstående fredningstilbud, bestemmes det, at fredningen vil være at lyse på mtr.nr. **233a** af **Nyk. Sj. Kbst.** by **grunde** ~~233a~~

Det fredede areal er indtegnet på vedlagte kortskitse, af hvilken en genpart bedes henlagt på akten.

Naturfredningsnævnet for Holbæk amtsrådskreds, den 31/3 1952
F. Møller.
est.

Lyst: Nykøbing Sj. Kbst.n.v., den 3/9 1952.
Skovgård/Holst.Tj.

, den 9/11 1953.

FREDNINGSNÆVNET>

Mtr.nr. 129 Nykøbing Sj. Købstads Bygrunde.

Anmelder:

Naturfredningsnævnet
for Holbæk Amt.

Uden stempel og gebyr i h.t.
lov nr. 140 af 7/5 1937, §33.

F R E D N I N G S O V E R E N S K O M S T .

Undertegnede **Odehøvede Folkemusæum**
erklærer sig villig til, som ejer af mtr.nr. 129
af **Nykøbing Købstads Bygrunde** at lade ~~sig~~
dette mtr.nr. frede for at sikre den fri beliggenhed af

Nykøbing kirke.

Arealet beskrives således: **de nuværende museumsbygninger med tilhørende gård og have øst for kirkegården.**

Fredningen har følgende omfang:

De hidtil ubebyggede arealer må ikke bebygges eller beplantes med udsigtsødelæggende beplantning, ligesom der heller ikke på arealerne må anbringes transformatorstationer, telefon- og telegrafmaster og lignende eller opsættes skure, udsalg stader, vogne til beboelse eller opbevaring af redskaber eller lignende skæmmende forstyrrende genstande. Der må i det hele ikke foretages ændringer i den nu bestående tilstand, der kan virke skæmmende eller hindrende for udsigten til eller fra kirken.

På ejendommen må ingensinde drives industriel eller støjende virksomhed og ved eventuelt salg af musæet vil det være at påse, at bygningerne kun anvendes til almindelig beboelse og ikke til husvildebeboelse eller andet, som kan generer kirkens fred.

Denne overenskomst er ikke til hinder for, at den hidtidige bebyggelse og beplantning på ejendommen bibeholdes, ligesom ~~den~~ ^{vi} forbeholder ~~den~~ ret til at foretage nybygninger eller ombygninger.

I tilfælde af nybygninger eller ombygninger er ~~den~~ ^{vi} villig til forinden bygningsarbejderne påbegyndes at forelægge tegninger til godkendelse for naturfredningsnævnet, idet bebyggelsen altid skal have et sådant ydre, at bebyggelsen bedst muligt passer til omgivelserne og ikke unødigt hindrer udsigten til eller fra kirken.

V. ~~128~~ er enig i, at ovenstående fredningstilbud tinglyses på ~~min~~ fornævnte ejendom dog uden udgift for mig. os.

M.h.t. pantegæld, servitutter og bynder henvises til ejendommens blad i tingbogen.

Påtaleberettiget er naturfredningsnævnet for Holbæk amtsrådskreds og menighedsrådet.

For Odsherreds Folkemusæum

Nykøbing Sj., den 26/7 1952

Sopbus Jensen, Kr. Larsen, O. Thorlacius, K.F. Gottschalk, W. Jørgen.

Jenny Schack, A. Windelov, p.t. ind.

Idet naturfredningsnævnet modtager og godkender foranstående fredningstilbud, bestemmes det, at fredningen vil være at lyse på

mtr.nr. 129 af Nykøbing Sj. Købstads bygrunde sogn.

Det fredede areal er indtegnet på vedlagte kortskitse, af hvilken en genpart bedes henlagt på akten.

Naturfredningsnævnet for Holbæk amtsrådskreds, den 26/7 1952

Barentsen.

Lyst: Nykøbing og Sj. Kbst., den 30/3 1953.

Løve samt udekript af forhandlingsprotokol forevist.

Skovgård/Holst. BC.

den 9/11 1953.

FREDNINGSNÆVNET>

Mtr.nr. 130 og 132b Nykøbing Sj.
Købstads Bygrunde.

A n m e l d e r i
Naturfredningsnævnet
for Holbæk Amt.

Uden stempel og gebyr i h.t.
lov nr. 140 af 7/5 1937, §33.

F R E D N I N G S O V E R E N S K O M S T .

Undertegnede **Stiftelsen for trængende borgere og Deres efterladte,**
Nykøbing Sj. erklærer sig villig til, som ejer af mtr.nr. **130 og 132b**
af **Nykøbing Sj. Købstads, Bygrunde** ~~som~~ at lade ~~sig~~ disse
~~område~~ mtr.nr. frøde for at sikre den fri beliggenhed af
Nykøbing Sj. kirke.
~~Stiftelsen for trængende borgere og Deres efterladte~~

Fredningen har følgende omfang:

De hidtil ubebyggede arealer må ikke bebygges eller beplantes med udsigts-
ødelæggende beplantning, ligesom der heller ikke på arealerne må anbringes
transformatorstationer, telefon- og telegrafmaster og lignende eller opsæt-
tes skure, udsalgsstader, vogne til beboelse eller opbevaring af redskaber
eller lignende skønhedsforstyrrende genstande. Der må i det hele ikke fore-
tages ændringer i den nu bestående tilstand, der kan virke skæmmende eller
hindrende for udsigten til eller fra kirken.

**I tilfælde af salg må ejendommen ikke sælges til fabrik eller
støjende virksomhed.**

Denne overenskomst er ikke til hinder for, at den hidtidige bebyggelse
og beplantning på ejendommen bibeholdes, ligesom jeg forbeholder mig ret
til at foretage nybygninger eller ombygninger.

I tilfælde af nybygninger eller ombygninger er jeg villig til forinden
bygningsarbejderne påbegyndes at forelægge tegninger til godkendelse for
naturfredningsnævnet, idet bebyggelsen altid skal have et sådant ydre, at
bebyggelsen bedst muligt passer til omgivelserne og ikke unødigt h indrer
udsigten til eller fra kirken.

Jeg er enig i, at ovenstående fredningstilbud tinglyses på min fornævnte ejendom dog uden udgift for mig.

M.h.t. pantegæld, servitutter og bynder henvises til ejendommens blad i tingbogen.

Påtaleberettiget er naturfredningsnævnet for Holbæk amtsrådskreds og menighedsrådet.

Borgestiftelsen Nykøbing Sj., den **11/ 5 19 53**
Harriet Schacke. F. Gottschalck. Viggo Halle. Villy Q. Anderson.

Idet naturfredningsnævnet modtager og godkender foranstående fredningstilbud, bestemmes det, at fredningen vil være at lyse på mtr.nr. **130 Og 132b** af **Nykøbing Sj.Kbet.** ~~og~~ **Bygrunde** ~~seg~~

Det fredede areal er indtegnet på vedlagte kortskitse, af hvilken en genpart bedes henlagt på akten.

Naturfredningsnævnet for Holbæk amtsrådskreds, den **17/ 10 19 53**

L. Hulsrøj.
fm.

Lyst: Nykøbing Sj. Kbet.m.v, den 20/10 1953.

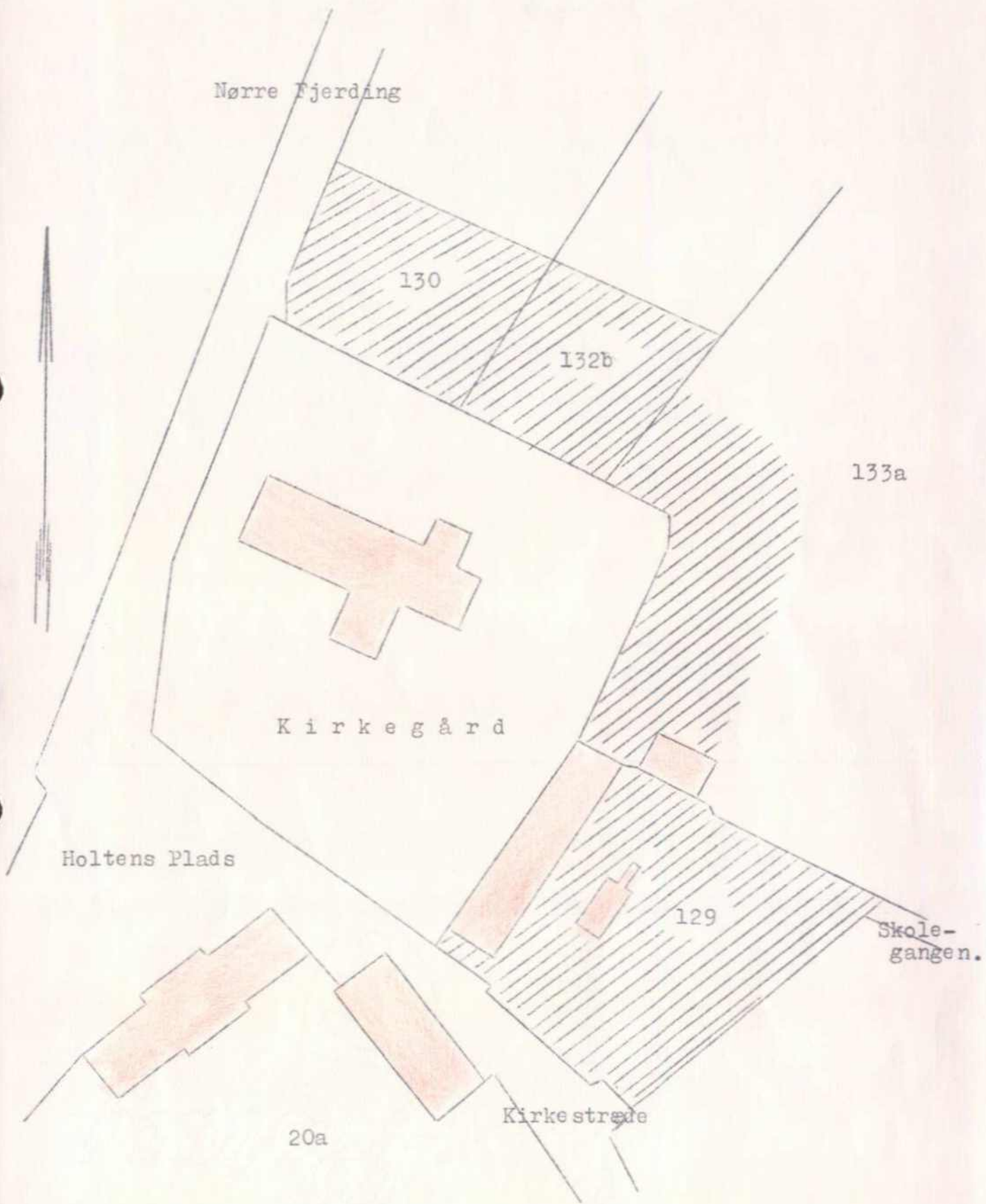
Love samt udkrift af forhandlingsprotokollen forevæst.

Fris, Jensen, kst./Holst.BC.

, den 9/11 1953.

over

terrain af NYKØBING KØBSTADS BYGRUNDE.



Målestoksforhold: ca. 1:800.

////: fredede arealer.

Naturfredningsnævnet for Holbæk Amt, november 1953.

DISPENSATIONER>

Afgørelser – Reg. nr.: 01890.03

Dispensationer i perioden: 28-03-1988 - 26-11-1992

I et af Vestsjællands amtskommune oversendt andragende har De på vegne menighedsrådet ansøgt om tilladelse til at opføre en tilbygning til menighedshuset på matr.nr. 133 a Nykøbing Sjælland Bygrunde, i overensstemmelse med et medsendt projekt udarbejdet af arkitekt M.A.A. Poul Buchholtz.

Ved fremsendelsen har Vestsjællands amtskommune udtalt sig, som det fremgår af vedlagte kopi af skrivelse af 8/3 1988.

Nævnets tilladelse til det ansøgte er fornøden i medfør af den på ejendommen den 31/9 1952 tinglyste fredningsdeklaration, hvorefter der inden for en bræmme på 20 m langs kirkegården nord og øst for denne bl.a. ikke må anbringes bebyggelse eller beplantning eller i det hele taget ændringer, der kan virke skæmmende. Påtaleberettiget er nævnet og menighedsrådet.

Under henvisning til det i fremsendelsesskrivelsen anførte, finder nævnet, at den ansøgte bebyggelse, der overskrider fredningslinien med 7 m, ikke virker skæmmende på omgivelserne, hvorfor nævnet meddeler tilladelse til at opføre bebyggelsen på ovennævnte ejendom i overensstemmelse med det medsendte projekt.

Opmærksomheden henledes på, at nævnets afgørelse inden 4 uger fra modtagelse af denne skrivelse kan påklages til overfredningsnævnet af de i naturfredningslovens § 58 nævnte myndigheder, samt at nævnets tilladelse ikke må udnyttes før efter fristens udløb, og at den bortfalder, såfremt den ikke er udnyttet inden 5 år fra dato.

Miljøministeriet
Skov- og Naturstyrelsen
j.nr. F 142-3 Bil.

Schiønning

Jørgen Skude

Nykøbing Sjælland Menighedsråd
Skolestræde 1
4500 nykøbing Sj.

v/ formanden Vibeke Klastrup Hansen.

Foto venter

1/5/88



INDGÅET
10. 1. 1988
DMKT. HOLB.

Fredningsnævnet for vestsjællands amts
nordlige fredningskreds
Sofievej 4
4300 Holbæk

Dato: 8 MRS. 1988

Reference.

V. A. journalnummer:
8-70-52-6-327-1-1988

Sagsbehandler:
Mogens Berthelsen/hhk

./.. Vedlagt videresendes til fredningsnævnets behandling ansøgning fra Nykøbing Sjælland menighedsråd om tilladelse til at opføre en tilbygning til menighedshuset på matr. nr. 133 ^a Nykøbing S. Bygrunde.

Ejendommen ligger umiddelbart øst for kirkegården, jfr. vedlagte kortudsnit, og er omfattet af deklaration om fredning af arealer ved Nykøbing Sjælland kirke.

Ifølge deklarationen er der fredet en bræmme på 20 m langs kirkegårdsmuren, og dette areal må bl. ikke bebygges eller beplantes med udsigtsødelæggende beplantning, ligesom der ikke må foretages ændringer i den bestående tilstand, der kan virke skæmmende eller hindrende for udsigten til eller fra kirken.

Tilbygningen, der agtes opført med samme udformning med pyramidetag som det nærliggende kapel på kirkegården, udføres med gulkalkede facader og med rødt tegltag svarende til melighedshuset.

Menighedshuset og den påtænkte tilbygning overskrider fredningslinien med ca. 7 m. En placering af tilbygningen med respekt af fredningslinien vil på grund af eksisterende bebyggelse og bevoksning på naboejendommene ikke ændre på udsigtsforholdene til eller fra kirken.

4300 Holbæk, den 22/7 19 88

Modtaget i
Skov- og Naturstyrelsen

Fr. j. nr. 77 B /1988 26 JULI 1988

I et af Vestsjællands amtskommune oversendt andragende har De på vegne menighedsrådet ansøgt om tilladelse til at opføre en tilbygning til menigheds-
huset på matr.nr. 133 a Nykøbing Sjælland Bygrunde, i overensstemmelse med et med-
sendt projekt udarbejdet af arkitekt M.A.A. Poul Buchholtz, således som dette nu
er ændret af menighedsrådet i samarbejde med kgl. bygningsinspektør Karsten Rønnow.

Ved fremsendelsen har Vestsjællands amtskommune udtalt sig, som det fremgår
af vedlagtekopi af skrivelse af 21/6 1988.

Nævnets tilladelse til det ansøgte er fortsat fornøden i medfør af den på
ejendommen den 31/9 1952 tinglyste fredningsdeklaration, hvorefter der indenfor
en bræmme på 20 m langs kirkegården nord og øst for denne bl.a. ikke må anbringes
bebyggelse eller beplantning eller i det hele taget ændringer, der kan virke skæm-
mende. Påtaleberettiget er nævnet og menighedsrådet. Det tilføjes, at nævnet den 28/3
1988 har godkendt det oprindelige projekt.

Under henvisning til det i fremsendelsesskrivelsen anførte, finder nævnet, at
den ansøgte bebyggelse, der overskrider fredningslinien med 7 m, fortsat ikke virker
skæmmende på omgivelserne, hvorfor nævnet meddeler tilladelse til at opføre bebyg-
gelsen på ovennævnte ejendom i overensstemmelse med det medsendte projekt.

Opmærksomheden henledes på, at nævnets afgørelse inden 4 uger fra modtagelse
af denne skrivelse kan påklages til overfredningsnævnet af de i naturfredningslo-
vens § 58 nævnte myndigheder, samt at nævnets tilladelse ikke må udnyttes før efter
fristens udløb, og at den bortfalder, såfremt den ikke er udnyttet inden 5 år fra
dato.

Schiønning.

Nykøbing Sjælland Menighedsråd
Skolestræde 1
4500 Nykøbing Sj.

att: formanden Vibeke Klastrup Hansen.

1/5
ik.

Arkitekt Michael Madsen
Algade 52-54
4500 Nykøbing Sj.

Angående bebyggelse på matr.nr. 132 b Nykøbing Sjælland Bygrunde, ved Nykøbing Kirke, i Nykøbing-Rørvig kommune.

Ved brev af 28/1 1992 fremsendte Nykøbing-Rørvig kommune, Teknisk Forvaltning til Fredningsnævnet lokalplanforslag 53 for et område ved "Grenås Hus" ved Nykøbing Kirke, og kommunen ansøgte i forbindelse hermed om nævnets principielle tilladelse til en bebyggelse på denne ejendom samt matr.nr. 130, der begge omfattes af fredningsoverenskomst af 11/5 1953 og senere, tinglyst 20/10 1953.

Da sagen er modtaget i nævnet før den 1/7 1992, hvor lov om naturbeskyttelse er trådt i kraft, er sagen i medfør af denne lovs § 104 behandlet af nævnet efter reglerne i naturfredningsloven af 1984.

Overenskomstens formål er at sikre den fri beliggenhed af kirken.

Efter overenskomsten måtte de hidtil ubebyggede arealer ikke bebygges eller beplantes med udsigtsødelæggende beplantning. Hittidig bebyggelse og beplantning måtte bibeholdes, og ejeren forbeholdt sig ret til til ny- og ombygninger, der skulle forelægges nævnet til godkendelse, idet bebyggelsen altid skulle have et sådant ydre, at bebyggelsen bedst mulig passer til omgivelserne og ikke unødigt hindrer udsigten til eller fra kirken. Matr.nr. 130 ejes af Den ny Borgerstiftelse, og matr.nr. 132 b ejedes af kommunen, der afhændede ejendommen i forbindelse med gennemførelse af lokalplanen.

Nykøbing Kirke og den omgivende kirkegård grænser mod syd til Holtets Plads, mod vest til Nørregade og mod nord til matr.nr. 130 og 132 b. Nord herfor ligger matr.nr.ene 131 og 132 a, der mod nord grænser til Kildestræde. Disse matr.nr.e omfattes ikke af nogen tilsvarende fredningsdeklaration.

Den vestlige del, ind mod kirken, af kirkens naboejendomme mod øst er omfattet af en tilsvarende fredningsdeklaration.

På matr.nr. 130 findes en beboelsesejendom, medens matr.nr. 132 b har været anvendt til have.

Lokalplanen åbnede mulighed for opførelse af ældreboliger i 1 1/2 etage nord for kirken, udført som randbebyggelse langs Kildestræde og langs ejendommens østskel.

Til lokalplanforslaget indhentedes nævnet en udtalelse fra Vestsjællands Amtskommune, der om lokalplanens bestemmelser om bebyggelsens placering og ydre udformning udtalte, at der opnås en god helhedsvirkning i forhold til kirken og den øvrige bebyggelse i området.

12114-0001

LWS
-JM

Planens virkeliggørelse vil efter landskabsafdelingens opfattelse herefter ikke være uforenelig med fredningsbestemmelserne eller komme i strid med fredningens formål. Konkret projekt skulle dog fremsendes til nævnet.

Byrådet har den 8/9 1992 endeligt vedtaget lokalplanforslaget med visse mindre ændringer, blandt andet vedrørende vej- og stiforhold.

Med brev af 6/7 1992 har De på vegne den nye ejer af matr.nr. 132 b, Boligselskabet af 1942 i Nykøbing Sjælland, fremsendt detailprojekt til bebyggelsen. Således som projektet herefter er blevet præciseret for nævnet, omfatter det efter det oplyste ingen bebyggelse eller anlæg på matr.nr. 130.

Til nævnets behandling og afgørelse efter naturfredningslovens § 34 foreligger herefter alene den del af projektet, der vedrører matr.nr. 132 b.

Projektet omfatter i sin helhed 2 længhuse ud mod Kildestræde på henholdsvis matr.nr. 131 og 132 a, og langs østskellet af 132 a og 132 b ét længehus. Det samlede byggeri rummer ældreboliger samt et fælleshus med samlet areal 1.045 m² og nogle mindre udhuse.

Bebyggelsen udføres med vandskurede ydervægge med indfarvet mørtel og tag med 45 grader hældning udført i røde tegl. Døre og vinduer males. Udhuse og lignende kan udføres af træ med tag af røde tegl eller sort tagpap.

I anledning af ansøgningen tillader nævnet herved i medfør af naturfredningslovens § 34, stk. 1 for sit vedkommende den ansøgte bebyggelse i overensstemmelse med det fremsendte projekt af 6/7 1992.

I sagens behandling har deltaget alle 3 nævnsmedlemmer.

Afgørelsen er enstemmig.

Nævnets tilladelse bortfalder efter naturfredningslovens § 64a, hvis den ikke er udnyttet inden 5 år fra tilladelsens meddelelse.

Nævnets afgørelse kan påklages til Naturklagenævnet, Slotsmarken 15, 2970 Hørsholm, af adressaten for nævnets afgørelse, af offentlige myndigheder, Danmarks Naturfredningsforening, samt lokale foreninger og lignende, som har en væsentlig interesse i afgørelsen.

En eventuel klage skal indgives skriftligt til fredningsnævnet, der videresender klagen til Naturklagenævnet.

Klagefristen er 4 uger fra den dag afgørelsen er meddelt den pågældende klageberettigede.


Den meddelte tilladelse kan derfor ikke udnyttes før klagefristens udløb.

Kopi af dette brev er sendt til Skov- og Naturstyrelsen, Slotsmarken 13, 2970 Hørsholm, Vestsjællands amtsråd, Alleen 15, 4180 Sorø, (j.nr. 8-70-12-327-023-2993) Nykøbing/Rørvig kommune, Teknisk Forvaltning, Vesterlyngvej 8, 4500 Nykøbing Sj. (j.nr. 01.02.05.P16 00.53), Kirkeministeriet, Frederiksholms Kanal 21, 1220 København

K., Roskilde Stiftsøvrighed, Palæet, Stændertorvet 3 A, 4000 Roskilde, (j.nr. 401/0306)
Nykøbing Sjælland Menighedsråd ved formanden, Kirsten Rasmussen, Skolestræde 1,
4500 Nykøbing Sjælland, og Danmarks Naturfredningsforening, Nørregade 2, 1165
København K.

Kopi til orientering er endvidere sendt til Borgerstiftelsen i Nykøbing Sjælland v/
formanden Svend Haslund, Altavej 4, 4500 Nykøbing Sj.

På nævnets vegne



Ketty Grützmeier

formand.

FREDNINGSNÆVNET FOR VESTSJÆLLAND

Odsherred kommune
Ejendom & Byggeri
Rådhusvej 75
4540 Fårevejle.

Tinggade 15
Postboks 130
4100 Ringsted

Tlf. 56 64 27 26
Fax 56 65 64 96
E-post:
anc@domstol.dk

KOPI

F 02/2010
Deres j.nr.

Den
10. maj 2010

Ved skrivelse af 5. januar 2010 har Odsherred kommune for Nykøbing Sjælland Sogn ved menighedsrådsformand Uwe Stollberg ansøgt om Fredningsnævnets tilladelse til opførelse af glasoverdækning over en kørestolsrampe til menighedshuset beliggende på ejendommen matr. nr. 133 a Nykøbing Sj. Bygrunde, adresse Skolestræde 1.

Det er oplyst, at overdækningen er på 11 m². Ejendommen er omfattet af Fredningsoverenskomst for Nykøbing Sjælland kirke, tinglyst den 3. september 1952.

Sagen har været til behandling i Miljøcenter Roskilde, der den 6. april 2010 har udtalt:

"Den ansøgte bebyggelse agtes etableret således, at lovkrav til kørestolsrampen opfyldes.

Det skønnes, at den ansøgte bebyggelse knyttes til eksisterende bebyggelse således, at kørestolsrampen ikke påvirker indsynet til kirken i væsentlig grad.

Der er således ingen bemærkninger herfra".

Nævnets afgørelse:

Opførelse af glasoverdækningen over kørestolsrampen til menighedshuset vil ikke påvirke indsynet til kirken i væsentlig grad. Under hensyn hertil findes projektet ikke i strid med formålet med den tinglyste kirkeomgivelsesfredning. Nævnet tillader derfor i medfør af naturbeskyttelseslovens § 50 stk.1, byggeriets udførelse som ansøgt.

Tilladelsen bortfalder såfremt den ikke er udnyttet inden 3 år, jf. naturbeskyttelseslovens § 50, jf. § 66, stk. 2.

Afgørelsen kan efter naturbeskyttelseslovens § 43, jf. § 86, jf. § 87, stk. 1 påklages til Naturklagenævnet (adr. Frederiksborggade 15, 4., 1360 København K.) af bl.a. ansøgeren, ejeren og forskellige myndigheder, foreninger og organisationer. Klagefristen er 4 uger fra den dag, afgørelsen er meddelt den pågældende klageberettigede. Hvis klagefristen udløber en lørdag eller helligdag, forlænges fristen til den følgende hverdag.


Klage indgives skriftligt til Fredningsnævnet.

Tilladelser må ikke udnyttes, før klagefristen er udløbet.


Rettidig klage har opsættende virkning for den påklagede afgørelse, medmindre klagemyndigheden bestemmer andet.

Det er en betingelse for Naturklagenævnets behandling af Deres klage, at De indbetaler et gebyr på 500 kr. Naturklagenævnet vil sende Dem en opkrævning på gebyret, når nævnet har modtaget klagen fra miljøcenter/kommunen/fredningsnævnet. Naturklagenævnet vil ikke påbegynde behandlingen af klagen, før gebyret er modtaget. Vejledning om gebyrordningen kan findes på Naturklagenævnets hjemmeside www.nkn.dk


Gebyret tilbagebetales, hvis De får helt eller delvis medhold i Deres klage.



Peter Løn Sørensen



Flemming Jørgensen



Rolf Dejløw

Kopi til:

Nykøbing Sj. Sogn, v/Menighedsrådsformand Uwe Stollberg, Skærbyvæn-
gen 19, 4500 Nykøbing Sj.

Arkitekt Jørgen Herold Andersen A/S, Kalundborgvej 70, 4300 Holbæk.

Danmarks Naturfredningsforening, Masnedøgade 20, 2100 København Ø.

Danmarks Naturfredningsforening, lokalafdeling i Odsherred ved Carl
Henrik Haagensen, Vejrhøjvej 22, 4540 Fårevejle.

Friluftsrådet v/Flemming Larsen, Raklev Skillevej 61, 4400 Kalundborg

By- og Landskabsstyrelsen, Haraldsgade 53, 2100 København Ø.

Miljøcenter Roskilde, Ny Østergade 7-11, 4000 Roskilde.

Att.: Ole Nørgaard.

Dansk Ornitologisk Forening, Vesterbrogade 140, 1620 København V.

(natur@dof.dk) (odsherred@dof.dk).

Peter Løn Sørensen, Holbækvej 46, 4571 Grevinge.

Rolf Dejløw, Nyvangsvej 10, Ørslev, 4100 Ringsted.