

Afgørelser – Reg. nr.: 01885.07

Fredningen vedrører: Svingelbjerg Kirke

Domme

Taksationskommissionen

Naturklagenævnet

Overfredningsnævnet

Fredningsnævnet

20-06-1953, 18-04-1955

Kendelser

Deklarationer

FREDNINGSNÆVNET>

Justitsministeriets genpartpapir. Til skøder, skadesløsbreve, kvitteringer til udslettelse og andre påtegninger m. m. (vedr. fast ejendom).

Mtr. nr., ejerlav, sogn: **9a Svingelbjerg.**
(i København kvarter)
eller (i de sønderjydske landsdele) bd. og bl. i tingbogen, art. nr., ejerlav, sogn. **Vesterbølle sogn.**

Akt: Skab nr.
(udfyldes af dommerkantoret)

Købers } bopæl:
Kreditors }

Gade og hus nr.:
(hvor sådant findes)
Stempel- og gebyrfri i
h. t. lov 140/37.

Anmelderens navn og bopæl (kontor):
Fredningsnævnet for
Viborg amtsrådsreds.

Stempel: kr. øre.

Deklaration.

Undertegnede, der er ejer af matr. nr. **9a**

af **Svingelbjerg** by **Vesterbølle** sogn,
erklærer herved, at jeg af hensyn til **Svingelbjerg** kirkes frie beliggenhed overfor fredningsnævnet for Viborg amtsrådsreds er indgået på, at der på den nedenfor nærmere beskrevne del af min ejendom ikke må ske nogen bebyggelse, varigt eller midlertidigt, eller foretages nogen beplantning eller andet, der nu ~~kan~~ eller senere kan virke skæmmende eller hæmmende for udsigten til eller fra kirken eller kirkegården.

Den del af min ejendom, som den fornævnte bestemmelse angår, ~~begrænses mod af kirkegårdsdiget og iøvrigt af~~
er den del af 9a, der mod syd begrænses af vejen mod sydvest, mod nordøst af sognevejen mod nordvest af skellet mod 9a og mod vest af en linie 50 m fra sognevejen parallel med denne.

Det bemærkes, at den bebyggelse, der ved foranstående er forbudt alene er bygninger til industrimæssig brug.

Det fredede areal

således, som det fremgår af det deklARATIONEN vedhæftede kort.

Påtaleberettiget med hensyn til den pålagte bestemmelse, der kan tinglyses på min ejendom, er fredningsnævnet for Viborg amtsrådsreds samt menighedsrådet for **Svingelbjerg sogn.**
For fredningen kræver jeg ingen erstatning.

Svingelbjerg, den **15. juli** 1952
Christen Spangård.

Til vitterlighed:

A. Kristiansen. P. Houvinkel.

REG. NR. 2048
Fredningsnævnet for Viborg amtsrådsreds modtager foranstående fredningstilbud, der vil være at tinglyse på den forannævnte ejendom.

FREDNINGSNÆVNET FOR VIBORG AMTSRÅDSREDS.

Viborg, den 20. juni 1955

Otto Kierboe. V. Rasmussen. Søren Pedersen.
Indført i dagbogen for retskreds nr. 63, Hobro købstad m.v.
den 22. sep. 1953.

Lyst.

Anton Nielsen.

Genpartens Rigtighed bekræftes

Civildommeren i Viborg

-3 DEC. 1955

Fredningsnævnet for Viborg
Amtsrådsreds

Pluuu

Justitsministeriets genpartpapir. Til skøder, skadesløsbreve, kvitteringer til udslettelse og andre påtegninger m. m. (vedr. fast ejendom).

Mtr. nr., ejerlav, sogn:
(i København kvarter) **9g Svingelbjerg.**
eller (i de sønderjydske lands-
dele) bd. og bl. i ting-
bogen, art. nr., ejerlav,
sogn.

Akt: Skab nr.
(udfyldes af dommerkontoret)

Købers }
Kreditors } bopæl:

Anmelderens navn og bopæl (kontor):

Gade og hus nr.:
(hvor sådant findes)

Fredningsnævnet for
Viborg amtsrådsreds.

Stempel- og gebyrfri i
h. t. lov 140/37.

Stempel: kr. øre.

Deklaration.

Undertegnede, der er ejer af matr. nr. **9g**

af **Svingelbjerg** by **Vester-Balle** sogn,
erklærer herved, at jeg af hensyn til **Svingelbjerg** kirkes frie beliggenhed overfor
fredningsnævnet for Viborg amtsrådsreds er indgået på, at der på den nedenfor nærmere beskrevne
del af min ejendom ikke må ske nogen bebyggelse, varigt eller midlertidigt, eller foretages nogen be-
plantning eller andet, der nu ~~kan~~ eller senere kan virke skæmmende eller hæmmende for udsigten til
eller fra kirken eller kirkegården.

Den del af min ejendom, som den fornævnte bestemmelse angår, ~~begrænses mod~~
~~af kirkegårdsdiget og iøvrigt af~~ **er den del af 9g, der mod syd begrænses af**
skellet mod landevejen, mod nord af skellet mod 8a og mod øst af
hækken ind mod ejendommens have

således, som det fremgår af det deklARATIONEN vedhæftede kort.

Påtaleberettiget med hensyn til den pålagte bestemmelse, der kan tinglyses på min ejendom,
er fredningsnævnet for Viborg amtsrådsreds samt menighedsrådet for **Svingelbjerg sogn.**
For fredningen kræver jeg ingen erstatning.

Svingelbjerg, den **15. juli**
Martinus Sadolin.

1921.

Til vitterlighed:

A. Kristiansen. F. Houwinkel.

Fredningsnævnet for Viborg amtsrådskreds modtager foranstående fredningstilbud, der vil være at tinglyse på den forannævnte ejendom.

FREDNINGSNÆVNET FOR VIBORG AMTSRÅDSKREDS.

Viborg, den 20. juni 1953

Otto Kierboe. V. Rasmussen. Søren Pedersen.

Indført i lagbogen for retskreds nr. 63 Høbro købstad m.v.
den 22. sep. 1953.

Lyst.

Anton Nielsen.

Genpartens Rigtighed bekræftes

Civildomstret i Viborg - 30. SEP. 1953

Fredningsnævnet for Viborg
Amtsrådskreds

M. W. W.

FREDNINGSNÆVNET>

Justitsministeriets genpartpapir. Til skøder, skadesløsbreve, kvitteringer til udslettelse og andre påtegninger m. m. (vedr. fast ejendom).

Mtr. nr., ejerlav, sogn:
(i København kvarter)
eller (i de sønderjydske lands-
dele) bd. og bl. i ting-
bogen, art. nr., ejerlav,
sogn.

Akt: Skab nr.
(udfyldes af dommerkontoret)

8a, 14c Svingelbjerg
Købers } bopæl:
Vesterbølle sogn. Kreditors }

Anmelderens navn og bopæl (kontor):

Gade og hus nr.:
(hvor sådant findes)

Fredningsnævnet for
Viborg amtsrådsreds.

Stempel- og gebyrfri i
h. t. lov 140/37.

Stempel: kr. øre.

Deklaration.

Undertegnede, der er ejer af matr. nr. 8a

af Svingelbjerg by Vester-Bølle sogn,
erklærer herved, at jeg af hensyn til Svingelbjerg kirkes frie beliggenhed overfor
fredningsnævnet for Viborg amtsrådsreds er indgået på, at der på den nedenfor nærmere beskrevne
del af min ejendom ikke må ske nogen bebyggelse, varigt eller midlertidigt, eller foretages nogen be-
plantning eller andet, der nu ~~kan~~ eller senere kan virke skæmmende eller hæmmende for udsigten til
eller fra kirken eller kirkegården.

Den del af min ejendom, som den fornævnte bestemmelse angår, ~~begrænses mod~~
~~af kirkegårdsdiget og iøvrigt af~~

er dels den del af 8a, der ligger mellem
kirkegården og en linie fra vejen mod nordøst til skellet mod 9g
parallel med det østre skel af kirkegården 50 m fra dette og dels
den del, der ligger mellem vejen vest om kirken og en linie fra
skellet mod 7k til skellet mod 9a 50 m fra vejen parallel med denne.

Den bebyggelse, som ved foranstående er forbudt, er på det sidst-
nævnte areal alene bebyggelse til industrimæssig brug.

Det fredede areal

således, som det fremgår af det deklARATIONEN vedhæftede kort.

Påtaleberettiget med hensyn til den pålagte bestemmelse, der kan tinglyses på min ejendom,
er fredningsnævnet for Viborg amtsrådsreds samt menighedsrådet for

For fredningen kræver jeg ingen erstatning.

Svingelbjerg sogn.

Svingelbjerg, den 10. juni

1951
4

Karen Marie Krogh.

Til vitterlighed:

A. Kristiansen.

F. Houwinkel.

Fredningsnævnet for Viborg amtsrådkreds modtager foranstående fredningstilbud, der vil være at tinglyse på den forannævnte ejendom.

FREDNINGSNÆVNET FOR VIBORG AMTSRÅDSKREDS.

Viborg, den 18. april 1954
5.

Helm. V. Rasmussen. Ejnar Hougård.

Indført i dagbogen for retskreds nr. 63 Hobro købstad m.v.
den 3. maj 1955.

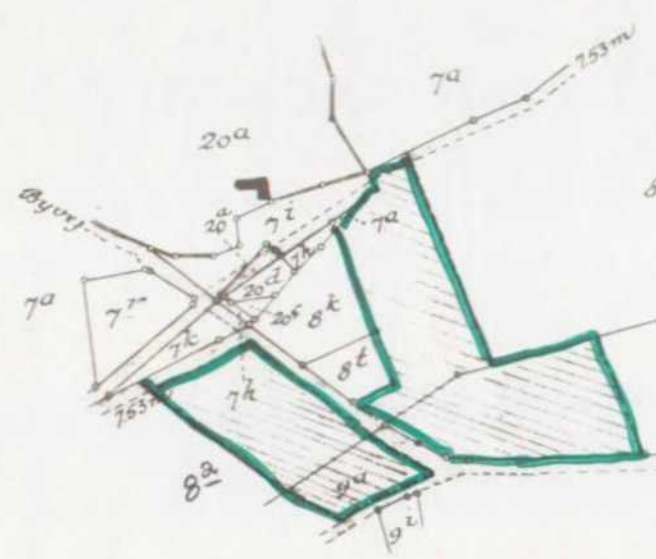
Lyst. . . . Anton Nielsen.

Genpartens rigtighed bekræftes.

Fredningsnævnet for Viborg
Amtsrådsret - 3. DEC. 1955

Præm

Grænselinje.



Kortet er suppleret med et terræn i øst.
Direktoratet for Matrikelvæsenet, juli 1952

J. Stenlund
F.

Terræn af
Svingelbjerg By
Vester-Bølle Sogn
Rinds Herred
Viborg Amt.

Rigtig kopi af matrikelkortet.

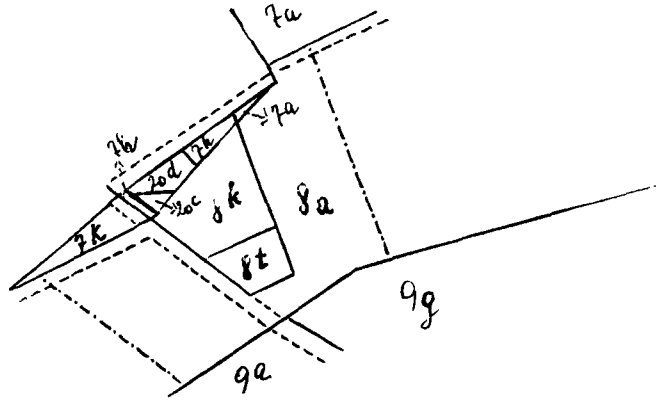
Direktoratet for Matrikelvæsenet April 1951.

K. Jensen
M.

H. J. Thyge Hansen
Landinspektør
Grøene 5 Viborg Tlf. 233

Målforshold 1:4000

500m



Terran af
 forsigelsteg
 Vester - Kalle boge

rigtig kopi af medikelfæstet
 Juli 1952

Originalt kort vedrørende ejendommen

af nr. 108 a, forsigelsteg, Vester - Kalle boge, attesteres herved.

J. Nielsen

Navn

1955

d. 18. April

stitsmesteriets genpartkalkuleret. Til kort.

part er nøjagtig genpart af det originale kort vedrørende ejendommen

Wjg, Værsgo

attesteres herved.

isultsmi teriets genpartkalkuleret. Til kort.

d. 16 juli

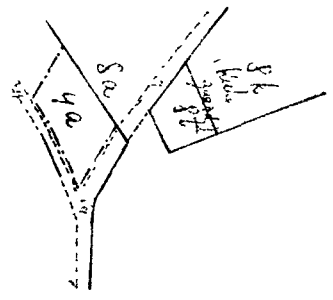

19 52

Na. fo Næstved

Figur kopi af matrikelkort

april 1957

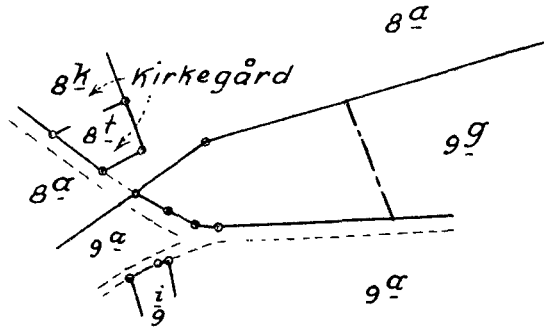

L. 12000 af
forbrugt af
Løns - Næstved



Akt: Skab nr.
udfyldes af dommerkontoret,

REG. NR. ~~2040 X8~~
1885.07

----- Fredningsgrænse



Svingelbjerg by
Vester Bølle sogn
Rind's herred
Viborg amt

1:4000

stiftsmændenes genpartkalkulerer. Til kort.

Svingelbjerg by attesteres herved.
9. juni 1953
K. J. Svingelbjerg
landinspektør

genpart af nævnte genpart af det originale kort vedrørende Svingelbjerg

DISPENSATIONER>

Afgørelser – Reg. nr.: 01885.07

Dispensationer i perioden: 06-01-1977 - 16-12-2002

Fredningsnævnet
for Nordjyllands amts
sydlige-fredningskreds
Gabelsgade 15, 8000 Aalborg

M. Høegh, Fredningschef

REG. NR. 1885 D

tlf. 08-127011.

Aalborg, den 6. januar 1977.
Sag nr. 318/76.

Hr. landinspektør Asger Laurberg,
Tulipanvej 6 - 0,
9640 Larsø.

Vedr.: Udvidelse af kirkegården i Svingelbjerg.

Under henvisning til Deres skrivelse af 6. december 1976 med-
deler nævnet godkendelse til, at der fra matr.nr. 8a Svingelbjerg by,
Vesterballe sogn, fraslides 2087 m² til sammenlægning med kirkegården,
som vist på bilag 3.


Ovennævnte godkendelse er en dispensation fra den på matr.nr.
8a den 3. maj 1955 tinglyste deklaration om fredning af arealerne
omkring Svingelbjerg Kirke.

Til orientering idet bilag 3 vedlægges:

Larsø Kommune, 9640 Larsø.

Fredningsplanudvalget for Nordjyllands amt, Aalborghus Slot, 9100 Aalt
Fredningsregistret, Nyropsgade 22, 160 København V.

Bilag.


Bruna de Neergaard.

Modtaget i
Skov- og Naturstyrelsen
8 AUG. 2002

Fredningsnævnet for Nordjyllands Amt,
Badehusvej 17, 9000 Aalborg,
Telefon 96 30 70 00

REG. NR. 1885.07

Aalborg, den 7. august 2002.

Vedr.

FS 33/2002:

Ansøgning om tilladelse til at opføre en ny velfærds- og redskabsbygning og nyt materialedepot på matr.nr. 7 h Svingelbjerg by, Svingelbjerg, delparcel af matr.nr. 8 a smst., der er omfattet af deklaration af 3. maj 1955 til sikring af Svingelbjerg Kirkes frie beliggenhed.

Hoslagt fremsendes udskrift af fredningsnævnets protokol for den 31. juli 2002 samt afgørelse af 7. august 2002, hvortil henvises for så vidt angår klageadgang.


Sortsøe Jensen.

Fredningsnævnet for Nordjyllands Amt,
Badehusvej 17, 9000 Aalborg,

Telefon 96 30 70 00

**Farsø Kommune,
Frederik IX's Plads 1,
9640 Farsø**

Teknisk Forvaltning.

Aalborg, den 7. august 2002.

Vedr. FS. 33/2002:

Ansøgning om tilladelse til at opføre en ny velfærds- og redskabsbygning og nyt materialedepot på matr.nr. 7 h Svingelbjerg by, Svingelbjerg, delparcel af matr.nr. 8 a smst., der er omfattet af deklaration af 3. maj 1955 til sikring af Svingelbjerg Kirkes frie beliggenhed.

På vegne menighedsrådet ved Svingelbjerg Kirke har De den 18. juni 2002 fremsendt ansøgning om ovennævnte ændringer på et areal ved Svingelbjerg kirke, der er omfattet af deklaration af 3. maj 1955 til sikring af kirkens frie beliggenhed.

Fredningsnævnet afholdt den 31. juli 2002 besigtigelse og forhandling i sagen. Kopi af protokoltilførsel vedlægges til orientering.

Det fremgår heraf, at nævnet beluttede at imødekomme det ansøgte for så vidt angår velfærds- og redskabsbygning, idet det forudsattes at eksisterende kapel vandkures og forsynes med nye teglsten. Herudover principgodkendte nævnet materialedepot og containerplads med ny placering, således at det forbeholdtes at endelige tegninger herover fremsendes til fredningsnævnet til godkendelse.

Afgørelsen er truffet i medfør af naturbeskyttelseslovens § 50 stk. 1 og kan inden 4 uger påklages til Naturklagenævnet. Skriftlig klage fremsendes til fredningsnævnet til videre foranstaltning. Tilladelsen må ikke udnyttes inden klagefristens udløb og bortfalder såfremt den ikke udnyttes inden 3 år.

Sortsøe Jensen.

kopi til:

1. Knud Erik Jeppesen,
2. Inge Eriksen,
3. Nordjyllands Amt,
4. Danmarks Naturfredningsforening, København,
5. Danmarks Naturfredningsforening v/ Ejner Petersen,
6. Formanden for menighedsrådet ved Svingelbjerg kirke, E. Saarup
7. Aalborg Stiftsøvrighed.
- ✓8. Skov- og Naturstyrelsen

Onsdag, den 31. juli 2002 aafholdt Fredningsnævnet for Nordjyllands Amt besigtigelse og forhandling i

FS 33/2002:

Ansøgning om tilladelse til at opføre en ny velfærds- og redskabsbygning og nyt materialedepot på matr.nr. 7 h Svingelbjerg by, Svingelbjerg, delparcel af matr.nr. 8 a smst., der er omfattet af deklaration af 3. maj 1955 til sikring af Svingelbjerg Kirkes frie beliggenhed.

Nævnet var mødt ved formanden, dommer Sortsøe Jensen, det amtsrådsvalgte medlem Knud Erik Jeppesen og det kommunaltvalgte medlem Inge Eriksen.

For Nordjyllands Amt, Natur- og miljøkontoret mødte Claus Riber Knudsen.

For menighedsrådet ved Svingelbjerg Kirke mødte kirkeværgen Anders Larsen.

Konstitueret kirkegårdskonsulent i Viborg Amt, Mogens Andersen var mødt.

Provst Hans Åge Mink var mødt.

Der fremlagdes skrivelse af 18. juni 2002 fra Farsø Kommune med bilag 1 - 6.

Formanden redegjorde indledningsvist for, at matr. 7 h Svingelbjerg by, Svingelbjerg er udstykket fra den oprindelige matr. nr. 8 a smst, der er undergivet deklaration af 3. maj 1955 om Svingelbjerg Kirkes frie beliggenhed.

Mogens Andersen og Anders Larsen redegjorde for det påtænkte projekt, hvorefter den eksisterende redskabsbygning nedrives og en ny **velfærds- og redskabsbygning** opføres i øst-vestlig forlængelse af kappellet. Højden på denne bygning bliver 4 1/2 til 5 meter, og såvel den nye bygning som kappellet vandskures og forsynes med teglsten.

Materialedepoter etableres mod øst og udformes i trykimprægneret træ på ca. 1,25 meter. Mod nord inden for eksisterende hegn etableres en **container- og kompostplads**. Hegnet bevares og udbygges eventuel med beplantning af lindetræer mod øst

Mogens Andersen oplyste, at han har indstillet til Stiftet at godkende projektet, men Stiftet har endnu ikke endeligt behandlet forslaget.

Claus Riber Knudsen bemærkede, at anlægget vil skæmme indsigten til og udsigten fra kirken, men det vil formentlig være den mest hensigtsmæssige placering af velfærdsbygningen bl.a. fordi der er gode adgangsforhold dertil. Herudover fandt han at det ville være en god ide at forlænge rækken af lin-

detræer mod øst.

Nævnens formanden foreslog at beliggenheden af container- og depotpladserne byttes og for at afskærme containeren mest muligt. Kirkens repræsentanter var positivt indstillet overfor dette forslag og ville fremsende ændret skitse til placering.

Nævnet voterede og besluttede at imødekomme det ansøgte under forbehold af at det endelige forslag til placering af container kan godkendes.

Således passeret.

Sortsøe Jensen

Fredningsnævnet for Nordjyllands Amt
Badehusvej 17, 9000 Aalborg
Telefon 96 30 70 00.

Aalborg, den 16. december 2002.

Eivind Thomasen
Arkitektfirma A/S
Søndergade 14 A
9640 Farsø.

FS 33/2002: Vedrørende materialedpot m.v. ved Svingelbjerg kirke.

Deres sag 0115.

Den 7. august 2002 godkendte nævnet opførelse af en velfærdsbygning ved Svingelbjerg kirke og meddelte principgodkendelse til anbringelse af materialedpoter og affaldscontainer.

Ved skrivelse af 20. oktober 2002 med bilag har De fremsendt endeligt forslag til placeringen.

Placeringen har været forelagt kirkegårdskonsulenten og amtet til udtalelse.

Nævnet kan efter skriftlig behandling godkende en placering af beplantning som angivet på tegning 1.0A af 17. maj 2002, revideret den 3. oktober 2002.

Tilladelsen, der er meddelt efter naturbeskyttelseslovens § 50, stk. 1, kan inden 4 uger påklages til Naturklagenævnet. Skriftlig klage fremsendes til fredningsnævnet.

Tilladelsen må ikke udnyttes inden klagefristens udløb og bortfalder, såfremt den ikke udnyttes inden 3 år.

Sortsøe Jensen