

Afgørelser – Reg. nr.: 01876.05

Fredningen vedrører: Lødderup Kirke

Domme

Taksationskommissionen

Naturklagenævnet

Overfredningsnævnet

Fredningsnævnet

28-10-1953

Kendelser

Deklarationer

FREDNINGSNÆVNET>

Matr.nr. 4a Lødderup by og sogn.

Anmelder:

FREDNINGSNÆVNET

FOR

THISTED AMTSRÅDSEKREDS

dommerkontoret i Vestervig

- 5 JAN. 1954

Fredningstilbud.

Undertegnede *sognvædeformand, gårdejer Jens Horsager Klausen, Lødderup* tilbyder herved som ejer af matr. nr. *4a*

af *Lødderup* by *Lødderup* sogn, at lade nedennævnte areal af ovennævnte matr. nr. frede.

Arealet beskrives således: *Den del af matr. nr. 4a, Lødderup, som er beliggende indenfor en afstand af 200 m. fra kirkegårds-
stigen.*

Fredningen har følgende omfang:

Arealet må ikke bebygges eller beplantes, midlertidigt eller vedvarende, således at udsigten til og fra kirken hindres, ligesom der heller ikke på arealet må graves grus eller anbringes transformatorstationer, telefon- og telegrafmaster o. lign.; der må ikke opsættes skure, udsalgssteder, isboder, vogne til beboelse eller opbevaring af redskaber eller lign. skønhedsforstyrrende genstande.

Jeg forbeholder mig dog ret til at *lade opføre et beboelsesthus i det sydvestlige hjørne af matr. nr. 4a.*

For fredningen kræver jeg ingen erstatning.

Jeg er indforstået med, at ovenstående fredningstilbud tinglyses på min ejendom matr. nr. *4a* af *Lødderup* by *Lødderup* sogn,

dog uden udgift for mig.

Påtaleberettiget i henhold til foranstående er fredningsnævnet for *Thisted* amt og *Lødderup* sogns menighedsråd hver for sig.

Lødderup, den 12/1 1953.

Jens Horsager Klausen

Idet fredningsnævnet for *Thisted* amt modtager og godkender foranstående fredningstilbud, bestemmes det, at tilbudet skal lyses som servitut på matr. nr. *4a* af *Lødderup* by *Lødderup* sogn,

af hartkorn: *2* tdr. *6* skp. *3* fdk. *2 1/4* alb., hvilket matr. nr. i forbindelse med matr. nr. *4d og 4f* ibd. udgør et landbrug.

Det fredede areal ses indtegnet på vedlagte kort, af hvilket en genpart bedes henlagt på akten. M. h. t. pantehæftelser, brugsrettigh. servitutter og øvrige byrder henvises Fredningsnævnet for *Thisted* amt, den *28/10* 1953. til tingbogen. ✓

M. H.

Matr.nr.

Anmelder: FREDNINGSNÆVNET

FOR THISTED AMTSRÅDSKREDS

41 Lødderup by Lødderup sogn.

2866 30. SEP. 1955

Fredningstilbud.

Undertegnede *menighedsråd for Lødderup sogn* tilbyder herved som ejer af matr. nr. *Hi* af *Lødderup* by *Lødderup* sogn, at lade nedennævnte areal af ovennævnte matr. nr. frede.

Arealet beskrives således: *Hele matr. nr. 4 i, Lødderup. incl. parkeringspladsen.*

Fredningen har følgende omfang:

Arealerne må ikke bebygges eller beplantes, midlertidigt eller vedvarende, således at udsigten til og fra kirken hindres, ligesom der heller ikke på arealerne må graves grus eller anbringes transformatorstationer, telefon- og telegrafmaster o. lign.; der må ikke opsættes skure, udsalgssteder, isboder, vogne til beboelse eller opbevaring af redskaber eller lign. skønhedsforstyrrende genstande.

Jeg forbeholder mig dog ret til at

For fredningen kræver jeg ingen erstatning.

Jeg er indforstået med, at ovenstående fredningstilbud tinglyses på min ejendom matr. nr. *Hi* af *Lødderup* by *Lødderup* sogn,

dog uden udgift for mig.

Påtaleberettiget i henhold til foranstående er fredningsnævnet for *Thisted* amt og *Mari herredets grøntindløbsmyndighed* hver for sig.

Lødderup, den *12/6* 1952.
Jens Mark
Jens P. Klausen *Anders Nørgaard*
Wae Borgaard *Alfred Poulsen* *V. F. F. F. Erlundsen*
Andreas Christensen *Thisted* spr.

Idet fredningsnævnet for *Thisted* amt modtager og godkender foranstående fredningstilbud, bestemmes det, at tilbudet skal lyses som servitut på matr. nr. *4 i* af *Lødderup* by *Lødderup* sogn,

af hartkorn: *0* tdr. *0* skp. *0* fdk. *1 3/4* alb. hvilket matr. nr. i forbindelse med matr. nr. *ibid.* udgør et landbrug.

Det fredede areal ses indtegnet på vedlagte kort, af hvilket en genpart bedes henlagt på akten.

Fredningsnævnet for *Thisted* amt, den *28/10* 1953.

j.nr. 5 C 1274 an.

Det tiltrædes, at nærværende fredningstilbud tinglyses som servitutstiftende på matr. nr. 14¹ Lødderup by og sogn, dog med følgende forbehold: "Sa længe arealet administreres af de kirkelige myndigheder, træffer kirkeministeriet dog uanset nærværende deklaration afgørelse med hensyn til eventuel opførelse af bygninger på arealet, for så vidt disse skal tjene kirkelige formål.

Fredningen bortfalder i det omfang, hvori arealet senere måtte blive inddraget under kirkegården."

Kirkeministeriet, den 22. juli 1955.

P. M. V.

E. B.

Alu. Frielsen.
Fu.



Indført i Dagbogen for Nykøbing M Købstads og Hørsen Herred.
Retsheds dag 30. SEP. 1955

Afgift:	§	Kr.	Øre
	§ 1 Na/37	0	" "
	§ 14 I:	"	" "
	§ 14 II:	2	" "
<hr/>			
Ialt		2 Kr.	Øre

Avst. Tingbog: B1. Lødderup Bl. 4 i Afd. B100 R. N. 21

E. S. J. [Signature]
[Signature]

12/6-52

REG. NR. 1876 E

Terræn af
Lödderup By
Lödderup Sogn
Morsö Sönder-Herred
Thisted Amt

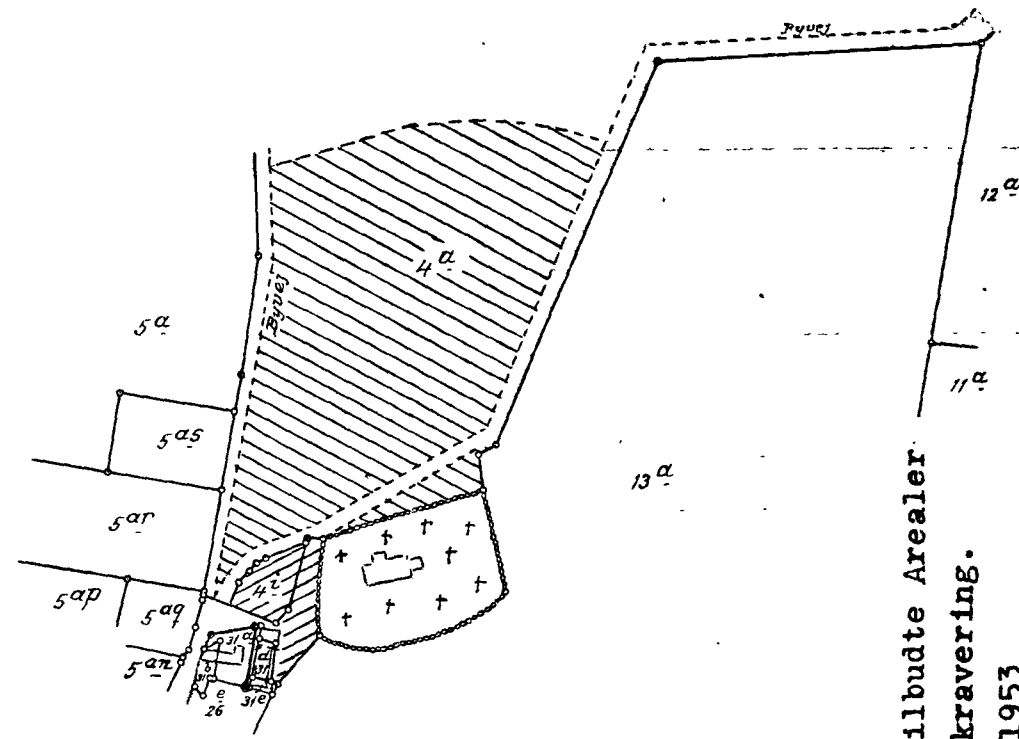
Rigtig kopi af matrikelkortet.

Direktoratet for Matrikelvæsenet august 1951

Magnus Esker

Målförhold 1: 4000

500 m



De til Fredning tilbudte Arealer
betegnet med Skravering.

Oktober 1953

Joh. Salten
Landinspektør.

**Fredningsnævnet for Nordjylland
Nordlige del, Badehusvej 17,
9000 Aalborg, tlf. 96307000**


By- og Landskabsstyrelsen
Haraldsgade 53
2100 København Ø.

Aalborg, den 18. marts 2008

Modtaget i
By- og Landskabsstyrelsen
25 MRS. 2008

**FS 9/2008 - ansøgning om tilladelse til at opføre en garage på matr.nr.
41 Lødderup by, Lødderup, der er omfattet af deklARATION af 5. januar
1954 til sikring af Lødderup kirkes frie beliggenhed.**

Vedlagt fremsendes protokoludskrift af 12. marts 2008 i ovennævnte sag.


Sortsøe Jensen

Den 12. marts 2008 kl. 14.45 afholdt Fredningsnævnet for Nordjylland, nordlige del, møde ved Lødderup Kirke

Vedrørende

FS 9/2008, ansøgning om tilladelse til at opføre en garage på matr.nr. 41 Lødderup by, Lødderup, der er omfattet af deklaration af 5. januar 1954 til sikring af Lødderup kirkes frie beliggenhed.

Nævnet var mødt ved formanden, dommer Sortsøe Jensen, det ministerielt udpegede medlem Jonna Petersen og det kommunalt udpegede medlem Kaj Rasmussen

Der fremlagdes skrivelse af 21. januar 2008 med bilag fra Morsø kommune.

For Morsø Kommune mødte Oluf Jacobsen.

For Danmarks Naturfredningsforening mødte Otto Geo Nielsen og Karl Nørgaard.

For menighedsrådet mødte Ruth Søndergaard.

Pastor Jørn Petersen var mødt.

Formanden oplyste, at stiftet netop havde tilbagekaldt sagen på nærmere overvejelser.

De mødende foretog besigtigelse af arealerne, hvor redskabshuset vurderes opført.

Sagen sluttet.

Sortsøe Jensen

Kopi sendt til:

1. Jonna Petersen
2. Kaj Rasmussen
3. Morsø kommune, j.nr. 2007010474
4. Miljøcenter Aalborg, att. Nils Schou
5. Danmarks Naturfredningsforening, København
6. Danmarks Naturfredningsforening, att. Helge Serup
7. By- og Landskabsstyrelsen
8. Menighedsrådet ved Lødderup kirke v/Birthe Bek Nielsen, Fredsøvej 48, Fredsø, 7900 Nykøbing M.
9. Aalborg Stiftsøvrighed

Modtaget i
By- og Landskabsstyrelsen

- 6 NOV. 2008

Fredningsnævnet for Nordjylland
Nordlige del, Badehusvej 17,
9000 Aalborg, tlf. 96307000


Aalborg den 4. november 2008

By- og Landskabsstyrelsen
Haraldsgade 53
2100 København Ø.

FS 47/2008 - Vedr.: redskabsbygning ved Lødderup Kirke

Vedlagt fremsendes fredningsnævnets afgørelse af dags dato i ovennævnte sag.

Klagevejledning fremgår af afgørelsen



Sortsøe Jensen

Fredningsnævnet for Nordjylland
Nordlige del, Badehusvej 17,
9000 Aalborg, tlf. 96307000

Aalborg den 4. november 2008

Morsø Kommune
Jernbanevej 7
7900 Nykøbing Mors

FS 47/2008 - Vedr.: redskabsbygning ved Lødderup Kirke
sags nr. 2007010474

Den 19. september 2008 har De for Lødderup Menighedsråd fremsendt en revideret ansøgning om tilladelse til opførelse af en redskabsbygning på matr.nr. 41 Lødderup (tidligere matr.nr. 4a), der er omfattet af sædvanlig krikeomgivelsesfredning ved deklaration lyst 5. januar 1954.

Bygningen vil blive placeret i sydøstlig hjørne af eksisterende parkeringsplads af størrelse ca. 60 m² med træbeklædt facade og tegltag med hældning 25° i henhold til fremsendte tegninger.

Nævnet har efter besigtigelse af aralet og iøvrigt efter skriftlig behandling godkendt det ansøgte.

Tilladelsen, der er meddelt i medfør af naturbeskyttelseslovens § 50, stk.1, kan inden 4 uger påklages til Naturklagenævnet. Skriftlig klage fremsendes til fredningsnævnet til videre foranstaltning.

Tilladelsen må ikke udnyttes inden klagefristens udløb og bortfalder, såfremt den ikke udnyttes inden 3 år.

Det er en betingelse for Naturklagenævnets behandling af en klage, at der indbetales et gebyr på 500 kr. Naturklagenævnet vil opkræve gebyret, når klagen er modtaget fra fredningsnævnet og behandlingen af klagen bliver først påbegyndt, når gebyret er modtaget. Gebyret bliver tilbagebetalt, hvis der gives medhold i klagen.

Sortsøe Jensen

Kopi sendt til:

1. Jonna Petersen
2. Kaj Rasmussen
3. Miljøcenter Aalborg, att. Nils Schou
4. Danmarks Naturfredningsforening, København
5. Danmarks Naturfredningsforening, Helge Serup
6. By- og Landskabsstyrelsen
7. Menighedsrådet ved Lødderup Kirke v/formand Birthe Bek Nielsen, Fredsøvej 48, Fredsø, 7900 Nykøbing Mors
8. Aalborg Stiftsøvrighed