

**Afgørelser – Reg. nr.: 01875.11**

**Fredningen vedrører: Dragstrup Kirke**

**Domme**

**Taksationskommissionen**

**Naturklagenævnet**

**Overfredningsnævnet**

**Fredningsnævnet**

**28-10-1953**

**Kendelser**

**Deklarationer**

FREDNINGSNÆVNET >

10 DEC. 1953

## Fredningstilbud.

Undertegnede *Landmand Niels Bro, Dragstrup*  
 tilbyder herved som ejer af matr. nr. *1a*  
 af *Dragstrup* by *Dragstrup* sogn,  
 at lade nedennævnte areal af ovennævnte matr. nr. frede.

Arealet beskrives således: *Den del af matr. nr. 1a, Dragstrup,  
 der er beliggende indenfor en afstand af 80 m fra den vestre  
 kirkegårdsplads*

Fredningen har følgende omfang:

Arealerne må ikke bebygges eller beplantes, midlertidigt eller vedvarende, således at udsigten til og fra kirken hindres, ligesom der heller ikke på arealerne må graves grus eller anbringes transformatorstationer, telefon- og telegrafmaster o. lign.; der må ikke opsættes skure, udsalgssteder, isboder, vogne til beboelse eller opbevaring af redskaber eller lign. skønhedsforstyrrende genstande.

~~Jeg forbeholder mig dog ret til at~~

For fredningen kræver jeg ingen erstatning.

Jeg er indforstået med, at ovenstående fredningstilbud tinglyses på min ejendom matr. nr.

*1a* af *Dragstrup* by *Dragstrup* sogn,

dog uden udgift for mig.

Påtaleberettiget i henhold til foranstående er fredningsnævnet for *Thisted*  
 amt og *Dragstrup sogns* menighedsråd hver for sig.

*Dragstrup*, den 11/10 1952.

*Niels Bro*

Idet fredningsnævnet for *Thisted* amt modtager og godkender foranstående  
 fredningstilbud, bestemmes det, at tilbudet skal lyses som servitut på matr. nr. *1a*

af *Dragstrup* by *Dragstrup* sogn,

af hartkorn: *2* tdr. *3* skp. *1* fdk. *1 3/4* alb., hvilket matr. nr. i forbindelse med matr. nr. *6f* ibd. udgør et landbrug.

Det fredede areal ses indtegnet på vedlagte kort, af hvilket en genpart bedes henlagt på akten, M.h.t. pantehæftelser, arvesrettigh. servitutter og øvrige byrder henvises  
 Fredningsnævnet for *Thisted* amt, den 28/10 1953. til tingbogen. *v*

*Anders*

ALTE: 8  
§ 141  
§ 142  
L. 14/37  
0°  
L.  
L. K. J.

Meddelelse i Dagbogen for Nykøbing M. Købstads og Lønns Hovedstad.  
Telegrafisk dato 10 DEC. 1953

Genkend af bord medfølge.

Epst. Tingbog: Bd. Prag. Nr. 121 AB: SRod H Nr. 543

*E. Gylfsson*

*/e.e.  
JK*

Matr. nr. 2a Dragstrup by og sogn.

Anmelder:

FREDNINGSNÆVNET

FOR

THISTED AMTSRÅDSKREDS

dommerkontoret i Vestervig

10 DEC. 1953

## Fredningstilbud.

Undertegnede *gærdlejer Carl Clausen, Dragstrup,*  
tilbyder herved som ejer af matr. nr. 2a

af *Dragstrup* by *Dragstrup* sogn,  
at lade nedennævnte areal af ovennævnte matr. nr. frede.

Arealet beskrives således: *Den del af matr. nr. 2a, Dragstrup,  
der er beliggende i en afstand af 80 m. fra det såkaldte  
kirkegårdsstige.*

Fredningen har følgende omfang:

Arealerne må ikke bebygges ~~eller beplantes~~ midlertidigt eller vedvarende, således at udsigten til og fra kirken hindres, ligesom der heller ikke på arealerne må graves grus eller anbringes transformatorstationer, telefon- og telegrafmaster o. lign.; der må ikke opsættes skure, udsalgssteder, isboder, vogne til beboelse eller opbevaring af redskaber eller lign. skønhedsforstyrrende genstande.

Jeg forbeholder mig dog ret til at

For fredningen kræver jeg ingen erstatning.

Jeg er indforstået med, at ovenstående fredningstilbud tinglyses på min ejendom matr. nr.

2a af *Dragstrup* by *Dragstrup* sogn,

dog uden udgift for mig.

Påtaleberettiget i henhold til foranstående er fredningsnævnet for *Thisted*  
amt og *Dragstrup sogn* menighedsråd hver for sig.

*Dragstrup*, den 11/10 1952.

*Karl Clausen*

Idet fredningsnævnet for *Thisted* amt modtager og godkender foranstående fredningstilbud, bestemmes det, at tilbudet skal lyses som servitut på matr. nr. 2a  
af *Dragstrup* by *Dragstrup* sogn,

af hartkorn: 2 tdr. 1 skp. 0 fdk. 2 1/2 alb., hvilket matr. nr. i forbindelse med matr. nr. 2a udgør et landbrug.

Det fredede areal ses indtegnet på vedlagte kort, af hvilket en genpart bedes henlagt på akten.

M. h. t. pantehæftelser, brugsrettigheder, servitutter og øvrige byrder henvises  
Fredningsnævnet for *Thisted* amt, den 28/10 1953. til tingbogen. *u*

487

140/37

141

140

nytt i Dagbogen for Nyhedning M Købstads og Morske Meddelelser

Udgivelsesdato 10 DEC. 1953

Udgivet af Køst medfølge

2

Post. Tidsbog: Bd. 122 (121: Side 7) 697

Retrum: Rette Møtten for

29 11: 2-0-3-1/2

*[Handwritten signature]*

/c.c.  
*[Handwritten initials]*

Matr.nr. 4c Dragstrup by og sogn.

Anmelder:  
FREDNINGSNÆVNET  
FORTHISTED AMTSRÅDSKREDS  
dommerkontoret i Vestervig

3435

10 DEC. 1953

## Fredningstilbud.

Undertegnede *gårdejer Valdemar Kjær, Dragstrup*  
tilbyder herved som ejer af matr. nr. 4c,af *Dragstrup* by *Dragstrup* sogn,  
at lade nedennævnte areal af ovennævnte matr. nr. frede.Arealet beskrives således: *Den del af matr. nr. 4c, Dragstrup, der er beliggende indenfor en afstand af 80 m. fra kirkegårdsdiget.*

Fredningen har følgende omfang:

Arealerne må ikke bebygges, ~~eller beplantes~~, midlertidigt eller vedvarende, således at udsigten til og fra kirken hindres, ligesom der heller ikke på arealerne må graves grus eller anbringes transformatorstationer, telefon- og telegrafmaster o. lign.; der må ikke opsættes skure, udsalgssteder, isboder, vogne til beboelse eller opbevaring af redskaber eller lign. skønhedsforstyrrende genstande.Jeg ~~forbeholder mig dog ret til at~~

For fredningen kræver jeg ingen erstatning.

Jeg er indforstået med, at ovenstående fredningstilbud tinglyses på min ejendom matr. nr. 4c af *Dragstrup* by *Dragstrup* sogn,

dog uden udgift for mig.

Påtaleberettiget i henhold til foranstående er fredningsnævnet for *Thisted*  
amt og *Dragstrup sogns* menighedsråd hver for sig.*Dragstrup*, den 11/10 1952.*Valdemar Kjær*Idet fredningsnævnet for *Thisted* amt modtager og godkender foranstående fredningstilbud, bestemmes det, at tilbudet skal lyses som servitut på matr. nr. 4c  
af *Dragstrup* by *Dragstrup* sogn,af hartkorn: 0 tdr. 1 skp. 3 fdk.  $1\frac{1}{2}$  alb., hvilket matr. nr. i forbindelse med matr. nr. 3c, 4a, 8a, 9a og 9b ibd. udgør et landbrug.Det fredede areal ses indtegnet på vedlagte kort, af hvilket en genpart bedes henlagt på akten. M.h.t. pantehæftelser, brugsrettigh., servitutter og øvrige byrder henvises  
Fredningsnævnet for *Thisted* amt, den 28/10 1953. til tingbogen. ✓

Minister i Dagbogen for Nyhedning H. Kbstads og Histo. Korrige  
10 DEC. 1953

146/87


141

140

Ko  
0.  
2.

Generel af best. medfølge

Best. Tingbog: Bd. Dagsbog Bl. HR. 148 AD: S. 26 Nr. 223



/e.e.  
JK



Matr. nr. 25a Vester Jølby by,  
Dragstrup sogn.

Anmelder:  
FREDNINGSNÆVNET  
FOR  
THISTED AMTSRÅDSKREDS  
dommerkontoret i Vestervig

3432 10 DEC. 1953

# Fredningstilbud.

Undertegnede *husmand Ingemann Pedersen, Vester Jølby,*  
tilbyder herved som ejer af matr. nr. *25a*

af *Vester Jølby* by *Dragstrup* sogn,  
at lade nedennævnte areal af ovennævnte matr. nr. frede.

Arealet beskrives således: *Den del af matr. nr. 25a, Vester Jølby,*  
*der er beliggende mellem vejen, som går nord for kirken, og åen,*  
*der går fra sydøst mod nordvest gennem matr. nr. 25a, Vester Jølby.*

Fredningen har følgende omfang:

Arealerne må ikke bebygges eller beplantes, midlertidigt eller vedvarende, således at udsigten til og fra kirken hindres, ligesom der heller ikke på arealerne må graves grus eller anbringes transformatorstationer, telefon- og telegrafmaster o. lign.; der må ikke opsættes skure, udsalgssteder, isboder, vogne til beboelse eller opbevaring af redskaber eller lign. skønhedsforstyrrende genstande.

~~Jeg forbeholder mig dog ret til at~~

For fredningen kræver jeg ingen erstatning.

Jeg er indforstået med, at ovenstående fredningstilbud tinglyses på min ejendom matr. nr. *25a* af *Vester Jølby* by *Dragstrup* sogn,

dog uden udgift for mig.

Påtaleberettiget i henhold til foranstående er fredningsnævnet for *Thisted* amt og *Dragstrup sogns* menighedsråd hver for sig.

*Dragstrup*, den *11/16* 1952.

*Ingemann Pedersen*

Idet fredningsnævnet for *Thisted* amt modtager og godkender foranstående fredningstilbud, bestemmes det, at tilbudet skal lyses som servitut på matr. nr. *25a* af *Vester Jølby* by *Dragstrup* sogn,

af hartkorn: tdr. *1* skp. *2* idk. *2 1/2* alb., hvilket matr. nr. *i forbin-*  
~~delse med matr. nr.~~ *ibd.* udgør et landbrug.

Det fredede areal ses indtegnet på vedlagte kort, af hvilket en genpart bedes henlagt på akten. M.h.t. pantehæftelser, brugsrettigheder, servitutter og øvrige byrder henvises Fredningsnævnet for *Thisted* amt, den *28/10* 1953. til tingbogen.

ALTE 5

10

00

14/187

0-

14

14

2-

10


20

00

indført i Dagbogen for Nykøbing M Købstads og Høvs Herred  
10 DEC. 1953  
Indtægtsplan

Guarant af 1200 medfølger.

Indtægtsplan: Bd ~~Denjagt~~ HR. 53 Art: Skat I Et. 78



/e.e.  
JK

11/6-52  
REG. NR. 18754



*Terræn af  
Dragstrup By.  
Dragstrup Sogn.  
Norsø Kirke Herred  
Frisøed Amt.*

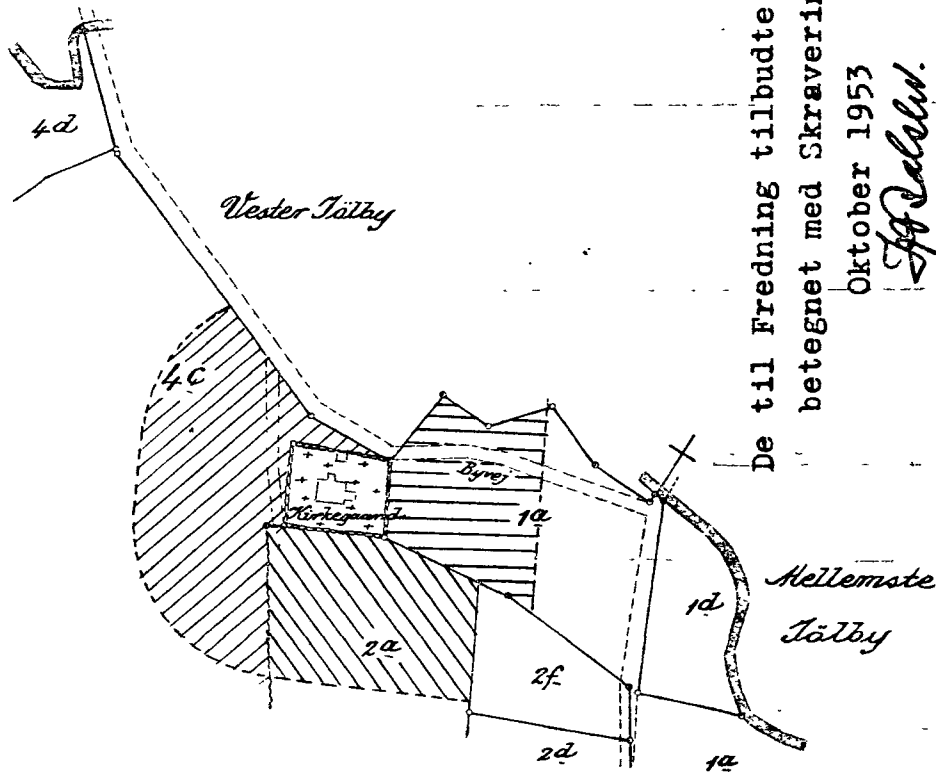
Rigtig kopi af matrikelkortet.

Direktoratet for Matrikelvæsenet d. 10. Aug. 1951.

*Magnus Faber*

Måtforhold 1:4000

500m.



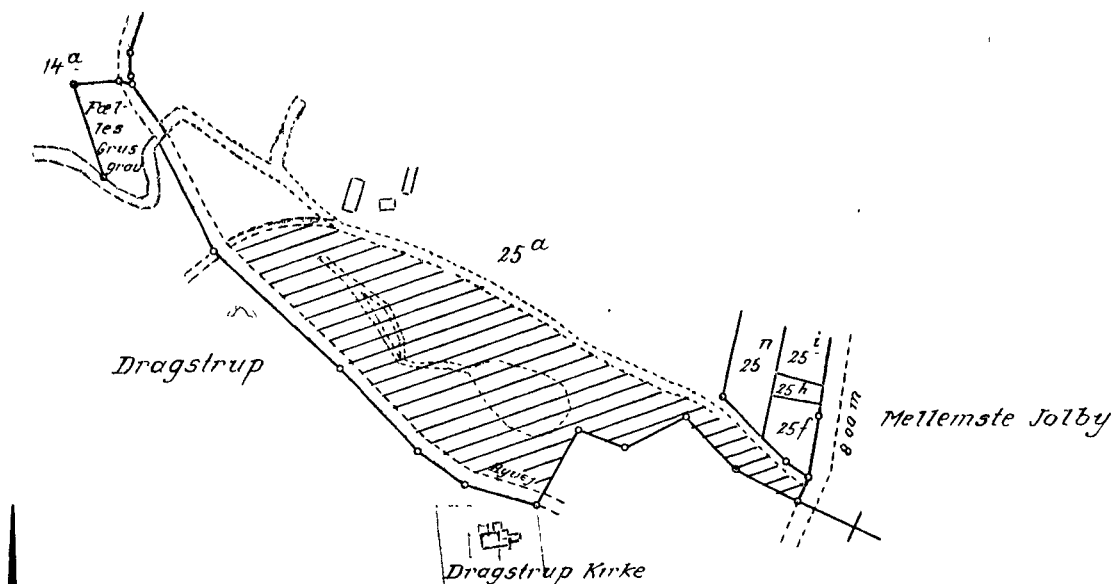
De til Fredning tilbudte Arealer  
betegnet med Skravering.

Oktober 1953

*J. J. Salow*

Landsinspektør.

REG. NR. 1875 L



Det til Fredning tilbudte Areal  
betegnet med Skravering.

Oktober 1953

*J. A. Salolov.*  
Landinspektør.

*Terræn af  
Vester-Jølby By  
Dragstrup Sogn  
Morsø Nørre-Herred  
Thisted Amt*

Rigtig kopi af matrikelkortet.

Direktoratet for Matrikelvæsenet 1 august 1951

*Magnus Jøker*

Målförhold 1: 4000

500 m

Fredningsnævnet for Nordjylland,  
Nordlig del,  
Telefon 9968 8461 / 9968 8568,  
Mail: nordjyllandnord@fredningsnaevn.dk

Morsø Kommune,  
Natur og Miljø,  
Team Byg,  
Jernbanegade 7,  
7900 Nykøbing Mors.

Den 28. maj 2015

### **FS 11/2015: udvidelse af graverhus ved Dragstrup kirke på Mors.**

Morsø Kommune har den 6. marts 2015 fremsendt ansøgning om tilladelse til at udvide eksisterende graverbygning ved Dragstrup kirke, matr.nr. 25o Vester Jølby, Dragstrup

Ejendommen er beliggende på arealer omfattet af fredningsdeklaration af 28. oktober 1953 til sikring af Dragstrup kirkes frie beliggenhed, og fredningsnævnet skal derfor meddele dispensation, hvis det ansøgte skal etableres.

Fredningsnævnet har behandlet sagen i et møde med besigtigelse den 22. april 2015 og har besluttet at meddele dispensation til det ansøgte. Begrundelsen for afgørelsen anføres nedenfor i afsnittet om fredningsnævnets afgørelse.

#### Sagens baggrund

Af fredningsdeklarationen ved Dragstrup kirke fremgår blandt andet, at der på den del af matr.nr. 25a Vester Jølby, der er beliggende mellem vejen, som går nord for kirken, og åen, der går sydøst mod nordvest gennem matr.nr. 25a, ikke må bebygges eller beplantes.

Det fremgår af det fremsendte materiale, at der søges om at opføre en tilbygning på det eksisterende graverhus på 4,8 x 4,5 meter eller i alt 18 m<sup>2</sup>. Væggene opføres i trykimprægnerede brædder på klink og tagbeklædningen bliver listepaptag. Farver som det bestående byggeri.

#### Fredningsnævnets behandling af sagen

Fredningsnævnet har behandlet sagen under et møde med besigtigelse den 22. april 2015.

I besigtigelsen deltog nævnet ved formanden, dommer Niels Bjerre, det ministerielt udpegede medlem Tage Leegaard og det kommunalt udpegede medlem Poul Kristensen.

For Morsø Provsti mødte provst Mette Moesgaard Jørgensen, for Morsø Kommune mødte Ketty Overgaard, for Danmarks Naturfredningsforening

mødte Mette Jensen, for menighedsrådet mødte Anders Holmgaard og Peter Bunk. Graver Annedorthe Riis var mødt.

Nævnsformanden påtalte, at der uden forudgående tilladelse er udgravet og støbt gulv til den projekterede tilbygning. Menighedsrådet beklagede.

Ketty Overgaard oplyste, at kommunen skal meddele i alt 5 tilladelser til byggeriet. Kommunen har ingen bemærkninger til projektet, men henledte opmærksomheden på beplantningen omkring bygningen, der bør være diskret beliggende. Beplantningen vil således blive en del af en eventuel tilladelse fra landzoneloven. Hun henledte endvidere opmærksomheden på de eventuelle arkæologiske interesser på stedet, som museet nu ikke har mulighed for at undersøge.

Danmarks Naturfredningsforening havde ingen bemærkninger til det bygningsmæssige, men tilsluttede sig kommunens bemærkninger vedrørende beplantning.

Aalborg Stift har i brev af 20. april 2015 ikke bygningsmæssige bemærkninger, men har tilkendegivet, at bevoksningen omkring graverbygningen bør opretholdes, således at den eksisterende nåletræsbevoksning erstattes af løvfældende træarter.

#### Fredningsnævnets afgørelse

Fredningsdeklarationen ved Dragstrup kirke har til formål at sikre indsigten til og udsigten fra kirken.

Af naturbeskyttelseslovens § 50, stk. 1 fremgår, at fredningsnævnet kan meddele dispensation fra en fastsat fredningsbestemmelse, når det ansøgte ikke vil stride mod fredningens formål.

Fredningsnævnet har besluttet at meddele dispensation til det ansøgte, der ikke vil hindre kirken frie beliggenhed, på vilkår, at der i samråd med kirkegårds konsulent udarbejdes forslag til en beplantningsplan, der godkendes af provstiudvalget.

#### Klagevejledning

Afgørelsen kan påklages til Natur- og Miljøklagenævnet.

Klagefristen er 4 uger fra den dag, afgørelsen er meddelt.

Klageberettigede er, jf. naturbeskyttelseslovens § 86:

- adressaten for afgørelsen,
- ejeren af den ejendom, som afgørelsen vedrører,
- offentlige myndigheder,
- en berørt nationalparkfond oprettet efter lov om nationalparker
- lokale foreninger og organisationer, som har en væsentlig interesse i afgørelsen,
- landsdækkende foreninger og organisationer, hvis hovedformål er

beskyttelse af natur og miljø, og

- landsdækkende foreninger og organisationer, som efter deres formål varetager væsentlige, rekreative interesser, når afgørelsen berører sådanne interesser.

Hvis du ønsker at klage over denne afgørelse, kan du klage til Natur- og Miljøklagenævnet. Du klager via Klageportalen, som du finder et link til på forsiden af [www.nmkn.dk](http://www.nmkn.dk). Klageportalen ligger på [www.borger.dk](http://www.borger.dk) og [www.virk.dk](http://www.virk.dk). Klagen sendes gennem Klageportalen til fredningsnævnet. En klage er indgivet, når den er tilgængelig for fredningsnævnet i Klageportalen. Når du klager, skal du betale et gebyr på 500 kr.. Du betaler gebyret med betalingskort i Klageportalen.

Natur- og Miljøklagenævnet skal som udgangspunkt afvise en klage, der kommer uden om Klageportalen, hvis der ikke er særlige grunde til det. Hvis du ønsker at blive fritaget for at bruge Klageportalen, skal du sende en begrundet anmodning til fredningsnævnet, der videresender anmodningen til Natur- og Miljøklagenævnet, som træffer afgørelse om, hvorvidt din anmodning kan imødekommes.

En dispensation må ikke udnyttes inden klagefristens udløb og bortfalder, såfremt den ikke er udnyttet inden 3 år efter, at den er meddelt. Såfremt en klage indgives, må en dispensation ikke udnyttes, før sagen er færdigbehandlet og i givet fald stadfæstet af Natur- og Miljøklagenævnet.

Fristen for eventuelt søgsmål ved domstolene er 6 måneder, jf. naturbeskyttelseslovens § 88, stk. 1.

Med venlig hilsen

Niels Bjerre.

Denne afgørelse sendes til:

- Tage Leegaard,
- Poul Kristensen,
- Naturstyrelsen, København,
- Morsø Kommune, sagsnr. 20150074,
- Danmarks Naturfredningsforening, København,
- Danmarks Naturfredningsforening v/ Per T. Nielsen,
- Dansk Ornitologisk Forening, København,
- Dansk Ornitologisk Forening v/ Karsten Hansen,
- Dansk Botanisk Forening v/ Flemming Thorning-Lund,
- Menighedsrådet ved Dragstrup kirke v/ fmd. Anders Holmgaard,
- Morsø Provsti,
- Aalborg Stift.