

Afgørelser – Reg. nr.: 01870.00

Fredningen vedrører: Køge Ås

Domme

Taksationskommissionen

Naturklagenævnet

Overfredningsnævnet

Fredningsnævnet

28-05-1952

Kendelser

Deklarationer

FREDNINGSNÆVNET>

bj

Matr. nr. 5, 11, 12c, 12d, 12f, 12g, 13af
Humleore skov, Vigersted sogn,
1a, 1b, 2, 3, 4a, 4d, 4e af
Humleore skov, Kværkeby sogn.
1a, 1b af
Høed skov, Kværkeby sogn.
1, 5 af
Skovridervænge, Vigersted sogn,
1 n af
Rosengård hovedgård, Kværkeby
by, Kværkeby sogn.
Humleore.

FREDNINGSDEKLARATION.

Undertegnede gesandt N.P. Arnstedt, Humleore, indgår herved efter nærmere motiv~~er~~et andragende fra Danmarks Naturfredningsforening på med bindende virkning for mig og senere ejere at frede den på min nævnte ejendom værende del af Køge-Ringsted Aasen for derved at bevare dette afsnit af Aasen, der såvel i landskabelig æstetisk som i naturvidenskabelig henseende frembyder overordentlig interesse.

Idet der med hensyn til den nærmere geografiske afgrænsning af det fredede areal henvises til det nærværende deklARATION vedhæftede udsnit af målebordsblad, går fredningen iøvrigt ud på følgende:

Afgravning og udgravning må ikke finde sted i den fredede del af Aasen bortset fra den på det vedhæftede målebordsblad markerede grav, og i denne kun således, at gravens udvidelse alene sker mod Nordvest og kun til det i terrænet markerede punkt. Gravningen i denne grav må kun ske til godsets eget brug.

De på Aasen løbende veje må ikke inden for det fredede område omlægges ved udgravning eller påfyldning.

Bebyggelse må ikke finde sted på Aasen eller indenfor en afstand af 50 m til hver side regnet fra Aasens fod, dog er det tilladt at ombygge eller udvide de allerede eksisterende bygninger samt at opføre nye bygninger i tilknytning til allerede bestående anlæg.

Ved genplantning efter hugst såvel på de nuværende løvskovsarealer som på de arealer, der nu bærer nåleskov, vil der kun blive efterplantet med løvskov. Bestemmelsen om genplantning gælder kun for selve aasen, ikke for de tilstødende, 50 m brede bæltter.

Ejeren agter ikke at indskrænke den adgang, almenheden nu har ret til at færdes ad eksisterende evje, men forbeholder sig til enhver tid at kunne indskrænke eller ophæve denne adgang, hvis publikums optræden eller andre forhold efter hans skøn gør det nødvendigt. Dog vil besøg eller ekskursioner i videnskabeligt eller studieøjemed efter forudgående anmeldelse til ejeren eller dennes repræsentant altid blive tilladt.

Denne deklaration skal ikke være til hinder for prioritering af ejendommen, ligesom den skal respektere allerede eksisterende hæftelser og servitutter, hvorom der henvises til tingbogen.

Påtaleretten tilkommer den til enhver tid værende ejer af ejendommen, Fredningsnævnet for Sorø amtsrådsreds og Danmarks Naturfredningsforening hver for sig eller i forening.

Samtlige omkostninger ved denne deklarations udfærdigelse og tinglysning betales af Danmarks Naturfredningsforening.

Humleøre, den 29. marts 1951.

N.P.Arnstedt.

Tiltrædes som ejerens hustru:

Johanne Arnstedt.

Til vitterlighed om underskriftens ægthed, underskriftvernes myndighed og dateringens rigtighed.

Lida Kirkensgård,
sekretær,
Enghavevej 74, V.

Inger Nielsen,
Korrespondent,
Cumberlandsgade 16,S.

oooooooo

d. 47.

U D S K R I F T

af

F R E D N I N G S N Æ V N E T F O R S O R Ø A M T S
P R O T O K Ø L .

o o o o o

D E K L A R A T I O N .

=====

Undertegnede højesteretssagfører H. Bech-Bruun og overretssagfører Ove Frederiksen som executores testamenti i fællesboet efter gesandt N.P.Arnstedt og efterlevende ægtefælle Johanne Arnstedt, født Larsen, indgår herved på med bindende virkning for nuværende og fremtidige ejere af ejendommen matr.nr. 1 n af Kværkeby by og sogn at udvide mod nord den ved deklaration af 29.marts 1951, tinglyst den 27. maj 1952 fredede del af Køge-Ringsted ås, således at nordgrænsen for det fredede areal fremtidig følger det nordvestlige skel af matr.nr. 1 n, hvorved hele det nævnte matr.nr. er inddraget under fredningen.

Iøvrigt er betingelserne for fredningen uændrede i forhold til den ovennævnte deklaration, dog forbeholdes der tilladelse til i den herved fredede grusgrav at nedsætte urner for gesandt N.P.Arnstedt og hustru Johanne, født Larsen, og deres descendens med ægtefæller, sålænge nogen af de her nævnte personer måtte være ejere af skov-ejendommen Humleore, herunder matr.nr. 1 n, Kværkeby by og sogn.

København, den 1.december 1954.

Som executores testamenti i fællesboet
efter gesandt N.P. Arnstedt og efter-
levende ægtefælle Johanne Arnstedt, f.
Larsen:

Ove Frederiksen,
(sign.)

Urban Petersen.

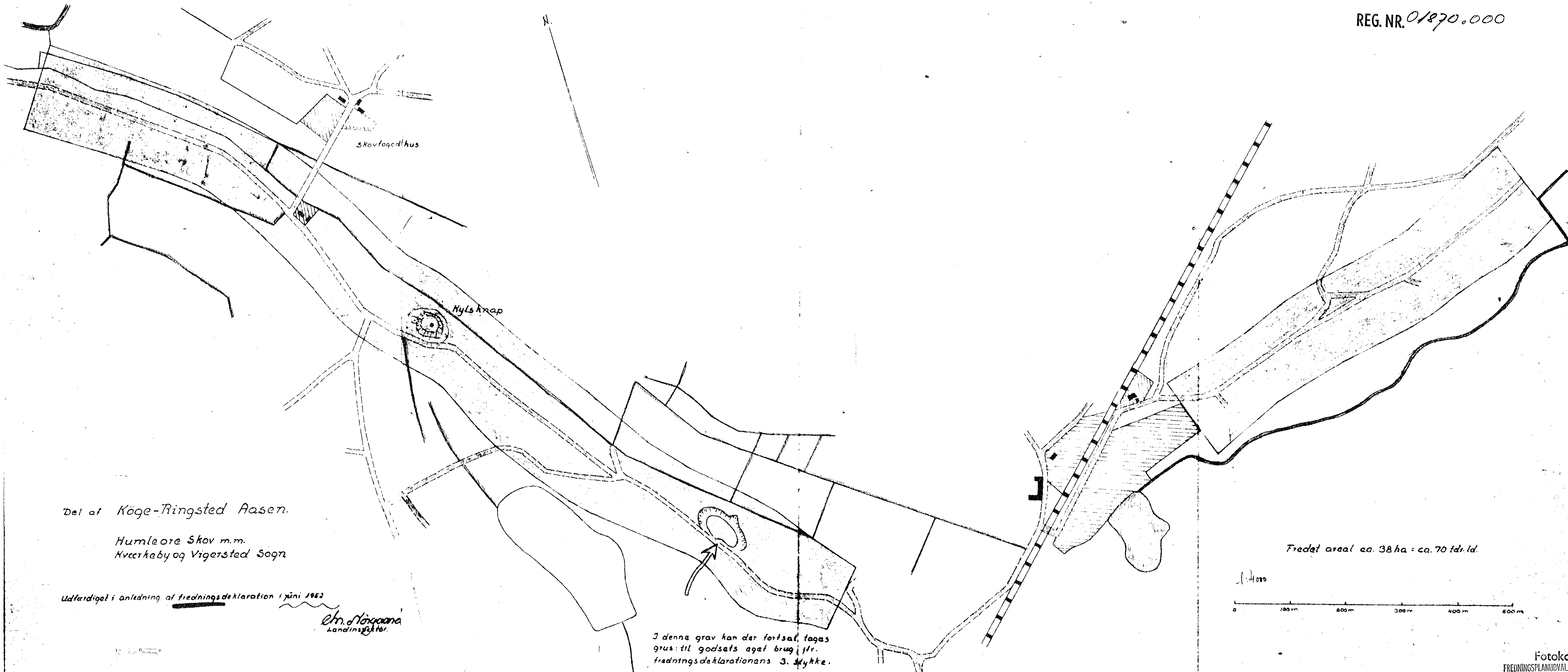
Tiltrædes som ægtefælle
Johanne Arnstedt.
(sign.)

H. Bech-Bruun,
(sign.).

Aksel Jensen.

H. M. H.

KORT >



Del af Køge-Ringsted Aasen.

Humleøre Skov m.m.
Hværkeby og Vigersted Sogn

Udfærdiget i anledning af fredningsdeklaration i juni 1952

Eln. Høegh
Landinspektør.

I denne grav kan der fortsat tages
grus til godsats eget brug jfr.
fredningsdeklarationens 3. stykke.

Fredet areal ca. 38 ha = ca. 70 tdr. ld.

1:4000



DISPENSATIONER>

Afgørelser – Reg. nr.: 01870.00

Dispensationer i perioden: 14-06-2006

UDSKRIFT AF
FORHANDLINGS PROTOKOLLEN FOR
FREDNINGSNÆVNET FOR VESTSJÆLLANDS AMT

REG. NR.

1870.00
K O P I

År 2006 den 14. juni kl. 14.00 afholdt Fredningsnævnet v/formanden dommer Flemming Jørgensen, Ringsted, det amtsrådsvalgte medlem Rolf Dejløw, Ørslev, og det lokale medlem Bo Jensen, Ringsted, møde i Ringsted Kommune.

Mødetager 1
Skov- og Naturtværslen

Der foretoges:

28 JUNI 2006

F 79/2005

SCANNET

Sag vedrørende gravning af grus på matr. nr. 1 g Homleore Skov, Kværkeby, der er omfattet af fredningsdeklaration tinglyst den 28. maj 1952 om fredning af en del af Køge-Ringsted Åsen.

Der fremlagdes skrivelse af 1. juli 2005 fra Vestsjællands Amt, Natur & Miljø, med sagens bilag ialt 15 stk.

Mødt var:

For ejeren Eriksholm Skovdistrikt, skovfoged Fritz Møller og skovfoged Ulrich Madsen.

For Danmarks Naturfredningsforening lokalkomiteén i Ringsted kommune formanden Arne Hastrup Larsen.

For Vestsjællands Amt, Natur & Miljø, Christine Brønnum-Carlsen og Mogens Berthelsen.

Ringsted kommune var indvarslet, men ikke mødt.

Arealet omfattet af fredningen og grusgravens blev besigtiget. De i sagen foreliggende luftfotos og fotos i øvrigt blev gennemgået.

Nævnets formand konstaterede, at det i fredningsdeklarationen i terrænet nævnte markerede punkt fortsat ikke har kunnet findes, ligesom det heller ikke lykkedes under fredningsmøderne i 1974.

Skovfoged Ulrich Madsen henviste til sit skriftlige indlæg af 2. oktober 2005, fremlagt som sagens bilag 5. Han oplyste at have været ansat i 26 år i skoven, og at der kun har været gravet grus en gang i 1980'erne, ca. 780 m³. Siden er der ad flere gange indtil 2005 gravet 3-400 m³. Der er kun gravet nedefter og i de senere år lidt mod nordvest, alt til eget brug i skoven. I december 1999 væltede 3-4 bøgetræer som følge af stormen. Efterfølgende er der fældet et par bøgetræer, der hængte udover grusgravens rand. I forhold til de i sagen af Vestsjællands Amt optagne fotos den 24. maj 2005, underbilag til sagens bilag 1, er der ingen ændringsket i grusgravens. Alt arbejde, foretaget gennem de mange år af skovdistriktet, er udført i god tro.

Arne Hastrup Larsen bemærkede, at han har set på kortmateriale i naturfredningsforeningen fra fredningens gennemførelse til idag. Han finder, det må være op til nævnet at vurdere, om der er sket en overtrædelse af fredningen. Han finder ikke, at vejen bør tillades flyttet. Foreningen fra-

SMS-121-05227

7
falder krav om at få genetableret grusgraven, så den får en udstrækning som på fredningstidspunktet.

Christine Brønnum-Carlsen anførte, at der er en tydelig forskel på området før og efter stormen i december 1999, jævnfør herved de fremlagte luftfotos fra sommeren 1999 og 2002, underbilag til sagens bilag 1. Hun understregede, at formålet med fredningen er bibeholdelse af den landskabelige struktur og vejene igennem området. Det er derfor vigtigt at sikre skrænterne til grusgraven.

Fritz Møller bemærkede i overensstemmelse med sine skriftlige indlæg af 14. november 2005 & 11. januar 2006, sagens bilag 9 & 13, at han er enig i, at der ikke graves yderligere grus i grusgraven. For at forebygge mod yderligere nedskridning af grusgravens skrænter, tilbød han at flytte de i grusgravens østlige del ophobede sten til foden af skrænten. Stenene tilføres i fornødent omfang, eventuelt i et par meters højde, og forventes at kunne modvirke yderligere nedskridning.

Amtets og Naturfredningsforeningens repræsentanter kunne tiltræde dette.

Nævnet foretog votering.

Nævnets afgørelse:

Under hensyn til fredningens formål finder nævnet som påtaleberettiget af fredningsdeklarationen tinglyst den 28. maj 1952, ikke grundlag for at flytte skovvejen, vest for grusgraven, mod vest.

Det i fredningsdeklarationen nævnte markerede punkt i terrænet har ikke kunnet findes. Skovejeren findes ikke at have gravet mere grus i årenes løb end tilladt på fredningsnævnets møde den 18. september 1974.

Uanset det passerede, siden fredningsdeklarationen blev tinglyst i 1952, til en vis grad må henstå i det uvisse, finder nævnet herefter grundlag for at godkende grusgravens nuværende udstrækning på betingelse af, at al fremtidig gravning af grus i grusgraven ophører.

Det tiltrædes, at ejeren Eriksholm Skovdistrikt flytter ophobede eksisterende sten fra gravens østlige del til foden af grusgravens skrænt mod vejen. Sikringen udføres i fornødent omfang, eventuelt i et par meters højde, for at forebygge yderligere nedskridning af skrænten.

Idet grusgravens nuværende udstrækning anses lig dens udstrækning i 2004, fastlægges grusgravens udstrækning med måleangivelser på et luftfoto fra 2004, der af Vestsjællands Amt, Natur & Miljø straks tilsendes fredningsnævnet og vedhæftes nærværende afgørelse, der tilsendes de i sagen implicerede samt Ringsted kommune og Skov- og Naturstyrelsen.

Tilladelsen bortfalder såfremt den ikke er udnyttet inden 3 år, jf. naturbeskyttelseslovens § 50, jf. § 66, stk. 2.

Afgørelsen kan efter naturbeskyttelseslovens § 43, jf. § 86, jf. § 87, stk. 1 påklages til Naturklagenævnet (adr. Frederiksborggade 15, 4., 1360 København K) af bla. ansøgeren, ejeren og forskellige myndigheder, foreninger og organisationer. Klagefristen er 4 uger fra den dag, afgørelsen er

meddelt den pågældende klageberettigede. Hvis klagefristen udløber en lørdag eller helligdag, forlænges fristen til den følgende hverdag.

Klage indgives skriftligt til Fredningsnævnet.

Tilladelser må ikke udnyttes, før klagefristen er udløbet.


Rettidig klage har opsættende virkning for den påklagede afgørelse, medmindre klagemyndigheden bestemmer andet.

Det er en betingelse for Naturklagenævnets behandling af Deres klage, at De indbetaler et gebyr på 500 kr. Naturklagenævnet vil sende Dem en opkrævning på gebyret, når nævnet har modtaget klagen fra amtet/kommunen/fredningsnævnet. Naturklagenævnet vil ikke påbegynde behandlingen af klagen, før gebyret er modtaget. Vejledning om gebyrordningen kan findes på Naturklagenævnets hjemmeside www.nkn.dk


Gebyret tilbagebetales, hvis De får helt eller delvis medhold i Deres klage.



Bø Jensen



Flemming Jørgensen



Rolf Dejlow

UDSKRIFT AF
FORHANDLINGS PROTOKOLLEN FOR
FREDNINGSNÆVNET FOR VESTSJÆLLANDS AMT

 **KOPI**

År 2006 den 21. juni kl. 11.00 afholdt Fredningsnævnet v/formanden dommer Flemming Jørgensen, Ringsted, møde i Ringsted kommune.

Der foretoges:

F 79/2005

Sag vedrørende gravning af grus på matr. nr. 1 g Homleøre Skov, Kværkeby, der er omfattet af fredningsdeklaration tinglyst den 28. maj 1952 om fredning af del af Køge-Ringsted Åsen.


Ingen var mødt eller tilsagt.


Der fremlagdes skrivelse af 19. juni 2006 fra Vestsjællands Amt, Natur og Miljø, vedlagt som bilag luftfoto af grusgraven i 2004, til dokumentation af grusgravens nuværende udstrækning. Luftfotoet er påført måleangivelser, hvorefter grusgraven i sin nordlige ende i bredden måler ca. 28,3 meter og graven fra den nordvestligste del og til stammen på det store egetræ ud mod åsen er ca. 86,35 meter.

Det bemærkes hertil, at luftfotoet fejlagtigt er dateret den 19. juli 2006. Den rette dato anses at være 19. juni 2006.

Behandlingen sluttet.

Mødet hævet.


Flemming Jørgensen



Fredning, Humleore Skov

Fredningdeklaration tinglyst den 28. maj 1952 vedrørende fredning af en del af Køge-Ringsted Åsen.

Fredningsnævnets j.nr. F79/05

VA Natur og Mijø
j.nr. 8-70-51-80-329-1012-2004

Den 19. juli 2006

Mål på den nuværende udstrækning af grusgraven: Bredden af den nordlige ende af graven måler ca. 28,30 meter. Fra den nordvestligste del af graven og til stammen på det store egetræ ud mod åsen er der ca. 86,35 meter.

1:1.000



NATUR
& miljø

Vestsjællands Amt, Alléen 15, 4180 Sorø

Tlf. 57872900. Fax. 57872800

E-mail: nm@vestamt.dk

www.vestamt.dk/natur

VESTSJÆLLANDS AMT